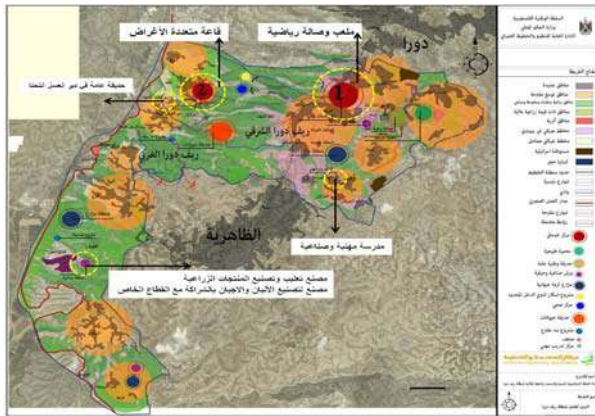


## مشروع إعداد الخطط الاستراتيجية للتنمية والاستثمار والخطة المكانية

مجلس الخدمات المشترك للتخطيط والتطوير – ريف دورا

### الخطة الاستراتيجية للتنمية والاستثمار



أذار 2016

## جدول المحتويات

3	شكر وتقدير
4	كلمة رئيس مجلس الخدمات المشترك للتخطيط والتطوير-ريف دورا
5	نبذة عن مجلس الخدمات المشترك للتخطيط والتطوير-ريف دورا
7	فرق ولجان العمل
7	فريق التخطيط الأساسي
9	الوثيقة المجتمعية
13	الملخص التنفيذي
16	1. المقدمة
16	1.1 أهمية الخطة الاستراتيجية للتنمية والاستثمار
16	1.2 أهداف الخطة
17	1.3 مبادئ عملية التخطيط التنموي الاستراتيجي
17	1.4 مراحل إعداد الخطة
18	1.5 تنظيم الفعاليات والمخرجات (فريق التخطيط الأساسي)
18	1.6 هيكلية عملية التخطيط التنموي الاستراتيجي
18	2 لمحة عامة عن التجمع السكاني
18	2.1 الموقع الجغرافي والمساحة والتاريخ
18	2.2 تاريخ ريف دورا
19	2.3 الموقع الجغرافي
20	2.4 الخصائص الديموغرافية
21	3 الإطار التنموي الاستراتيجي
21	3.1 الرؤيا والتوجهات التنموية
21	3.2 القضايا والأهداف التنموية
25	4 علاقة المشاريع المقترحة مع البرامج التنموية الوطنية
27	5 ربط المشاريع المقترحة مع المخطط المكاني
28	6 خطط التنفيذ والمتابعة والتقييم
28	6.1 خطة التنفيذ
40	6.2 مصفوفة المتابعة والتقييم
48	الملاحق

## شكر وتقدير

كل الشكر والتقدير لكل من ساهم في إعداد الخطة الاستراتيجية للتنمية والاستثمار لمجلس الخدمات المشترك – ريف دورا، فبجهودهم تم تحقيق هذا الانجاز. ونخص بالذكر مؤسسات المجتمع المدني وممثليهم سواء بالقطاعات العامة أو الخاصة، وكذلك اللجان التخصصية التي شاركتنا في عملية إعداد الخطة طيلة مراحل العمل، كذلك كل الشكر والتقدير للجان التخطيط الأساسية (لجنة التخطيط الاستراتيجي وفريق التخطيط الأساسي) والذين كان لهم الدور البارز في إنجاح العملية ودعمها.

إن وجود منهجية واضحة لإدارة عملية التخطيط يعتبر أهم أسباب نجاح عملية التخطيط التنموي الاستراتيجي، لذلك تم اعتماد منهجية دليل التخطيط التنموي الاستراتيجي للمدن والبلدات الفلسطينية، المعتمد من قبل وزارة الحكم المحلي والمنفذ من قبل صندوق تطوير وإقراض البلديات ضمن إطار مشروع تطوير البلديات، والذي نكن له كل الشكر والتقدير على دعمه المتواصل للبلديات الفلسطينية، كما نثمن دعم وزارة الحكم المحلي، التي كانت وما زالت تدعم البلديات لإنجاح عملية التخطيط الاستراتيجي ضمن منهج المشاركة المجتمعية للمواطنين كمتطلب أساسي أصيل في إعداد الخطة بكافة مراحلها ومستوياتها، حيث تم استخدام كافة الوسائل الإعلامية للنشر والتوعية وتحفيز مشاركة المواطنين في إعداد الخطة بكافة مراحلها ومخرجاتها.

تكمن أهمية إعداد الخطة التنموية الاستراتيجية، في تحقيق أهداف عديدة كان أولها تعزيز مفهوم المشاركة المجتمعية، وثاني هذه الأهداف هو تعزيز مفهوم التنمية المجتمعية المستدامة والشاملة وتبني منهجية التخطيط التنموي الاستراتيجي بمشاركة مجتمعية واسعة. وكذلك تحقيق الأهداف الرئيسية التي تسعى الخطة لتحقيقها بما يضمن تحقيق تنمية متوازنة وشاملة ضمن رؤية واضحة وأهداف محددة ومنهج علمي منظم، يسهم في تطوير كافة المجالات التنموية ذات الأولوية على مستوى مجلس الخدمات المشترك لريف دورا، تمهيدا لتنفيذ مشاريع تنموية ذات أولوية تم تحديدها وفق احتياجات المجلس وبما ينسجم مع القضايا التنموية التي تم تحديدها من قبل اللجان.

لقد تم للمرة الأولى وبطريقة مهنية وشفافة دراسة واقع المنطقة وتحديد احتياجاتها وتشخيص الواقع وتحليله وصولا إلى تحديد المشاريع. وكل ذلك تم عبر العديد من الاجتماعات واللقاءات الجماهيرية وورش العمل وإقرار المخرجات النهائية للعملية والتي تضمنت: التقرير التشخيصي، وتوصيف المشاريع، والخطة التنموية الاستراتيجية، والإطار التنموي والرؤيا الاستراتيجية للمجلس، وإعداد خارطة مكانية للمشاريع.

وأخيرا نؤكد أن المرحلة القادمة من متابعة تنفيذ الخطة والترويج لمشاريعها هي المحك والاختبار الفعلي لمدى قدرتنا ومصداقيتنا أمام شركائنا في عملية التنمية. من أجل ذلك تم وضع خطة للمتابعة لضمان قياس مدى النجاح في تحقيق الاستراتيجية وتنفيذها وتحقيق الأهداف الاستراتيجية المطلوبة.

## كلمة رئيس مجلس الخدمات المشترك للتخطيط والتطوير-ريف دورا

" ذا كنت لا تعرف الى أين أنت ذاهب، سينتهي بك المطاف في مكان آخر ". (يوغي بييرا)

بداية عني ونيابة عن ريف دورا يسرني أن اقدم لكم الخطة الاستراتيجية لمجلس الخدمات لمشارك لريف دورا 2016-2020 هذه الوثيقة هي نتيجة لجهود مجتمع في عملية مشاركة واسعة النطاق شملت جميع أنحاء الريف وممثليه اللذين كانت لديهم الروح الايجابية والفاعلية للتغيير نحو الافضل. فاكدت مجددا هذه الخطة التزامنا بالركائز الأربع للاستدامة: العدالة الاجتماعية، والمسؤولية البيئية والصحة الاقتصادية والحيوية الثقافية. هذا كما ان الخطة حددت بوضوح أولويات استراتيجية أكثر مباشرة تتماشى مع وظائف المجلس التقليدية.

ونود أن نشكر جميع المعنيين خاصة من كانت تعليقاتهم واقتراحاتهم لها تأثير في انجاز الخطة ومن قدم لنا المشورة. ومن كانت لردود الفعل لديهم اسهام في إنشاء دليل خطواتنا الفعلية خلال الاربع سنوات القادمة.

ريف ومجلس وموظفين سنكون على اهبة الاستعداد لمواصلة المناقشات لتنفيذ الاستراتيجيات والمبادرات الواردة في هذه الخطة الاستراتيجية.

كما لا نزال في المجلس ملتزمين بالعمل بشكل وثيق مع الجهات الحكومية والمنظمات غير الحكومية، والقطاع الخاص لدينا والمؤسسات الشريكة الجماعية والتعاونية لجعل ريف دورا من اكثر الاماكن المرغوب فيها للعيش والعمل والترفيه والاستثمار.

رئيس مجلس الخدمات المشترك للتخطيط والتطوير – ريف دورا

ياسر عوض

## نبذة عن مجلس الخدمات المشترك للتخطيط والتطوير-ريف دورا

كانت مبادرة تشكيل مجلس الخدمات المشترك – ريف دورا من قبل وزارة الحكم المحلي وبرنامج الأمم المتحدة الإنمائي/ برنامج التنمية الريفية (UNDP/LRDP)، وكانت هذه المبادرة تتضمن أفكار مهمة في تشكيل مجالس الخدمات المشتركة على مستوى الوطن ومنه أن هذه المجالس ستشكل بؤرة إدارية مهنية قادرة على تحديد وصياغة المشاريع المقدمة للمناطق الريفية التي أهملت فترة طويلة من الوقت علماً بأن المجالس القروية ليس لديها الإمكانيات للقيام وتحديد وصياغة والأشراف على المشاريع.

تأسس مجلس الخدمات المشترك للتخطيط والتطوير- ريف دورا وكان تحت اسم لجنة التخطيط الإقليمية في الأول من شهر كانون الثاني عام 2000 م بمشاركة (15) مجلس قروي بما يعادل حوالي (19) قرية حيث تم انتخاب هيئة تنفيذية لإدارة مكتب المجلس وبدء العمل فيه.

قبل العام 2011 بلغ عدد أعضاء مجلس الخدمات المشترك – ريف دورا (28) مجلس قروي ولجنة مشاريع يمثلون حوالي (41) تجمع قروي بمساحة حوالي (135,000) دونم وعدد السكان حوالي(50,000) نسمة.

في عام 2011 انفصلت كل من (الكوم والمورق وبيت مقدم ودير سامت عن مجلس الخدمات بحيث أنشأت بلدية الياسرية مع بيت عوا) ثم انفصلت خربة سلامة واد عبيد افقيقيس وأصبحت تتبع بلدية دورا.

وهكذا أصبحت التشكيلة الجديدة لمجلس الخدمات المشترك للتخطيط والتطوير- ريف دورا الحالي تتكون من أعضاء المجالس القروية التابعة له وهم الهيئة العامة للمجلس وعددهم (15) مجلس قروي يشمل على (30) قرية ويقسم الى قسمين:

قرى الخط الشرقي وتشمل سبعة مجالس قروية وهي:

(امریش- عبدة- العلقين، الصرة- مراح البقار- خلة وحشة- خلة العقدة- وادي الكلاب، واد الشاجنة- خلة بسم- طرامة-دير رازح، كرمة، ابو العسجا- ابو الغزلان- رابود- ابو العرقان- كرز، حدب الفوار، خرسا)

قرى الخط الغربي وتشمل سبعة مجالس قروية وهي:

(سكا- طواس، المجد، دير العسل التحتا- اسكك، دير العسل الفوقا، بيت الروش التحتا، بيت مرسوم- البرج- البيرة- بيت الروش الفوقا، الرماضين- الفريجات).

حيث يبلغ عدد سكان هذه التجمعات ما يزيد عن (40500) نسمة، وتبلغ مساحتها حوالي (90,000) دونم.

أقسام مجلس الخدمات المشترك للتخطيط والتطوير- ريف دورا:

لا يوجد في مجلس الخدمات نظام داخلي وهيكلية معتمدة من وزارة الحكم المحلي تنظم عمل الموظفين ضمن سميات وظيفية حيث ان الموظفين يعملون ضمن :

### 1. قسم الإدارة

2. قسم تنظيم وبناء ومخططات هيكلية: حصل مجلس الخدمات المشترك على صلاحية التنظيم والبناء في عام 2011 وبدء بممارسة صلاحياته في حدود المناطق المخططة هيكلية بعد ان تم تقرير لجنة التنظيم والبناء لريف دورا من قبل وزير الحكم المحلي ورئيس مجلس التنظيم الاعلى ومن وقتها تعقد جلساتها بشكل دوري وتصدر التراخيص وتتابع أعمالها في خدمة المواطنين.

3. قسم مشاريع: يقدم مجلس الخدمات خدمات هندسية في مجال المشاريع كالإشراف على التنفيذ وتصميم المشاريع وتحضير وثائق العطاءات والاستدراجات وكل مايلزم لانجاز المشاريع المتنوعة من البنية التحتية والتعليم.

4. قسم المالية

5. قسم المياه: يعمل القسم على توزيع المياه الواردة من سلطه المياه وفق برنامج توزيع حسب مناطق ريف دورا وصيانة شبكة المياه المراقبة والتفتيش على شبكة المياه وحمايتها من الوصلات غير الشرعية وتركيب الاشتراكات الجديدة ونقل أي عداد وعمل الصيانة اللازمة للعدادات والتنسيق مع موظفي دائرة المياه في توزيع ادوار المياه لمناطق ريف دورا .

6. قسم الصحة

7. قسم نظم المعلومات والخدمات: يسعى قسم الحاسوب بشكل أساسي إلى حوسبة وأتمتة كافة الأنظمة الإدارية والعملية والخدمية داخل المجلس وخارجه ولأجهزة شحن والمياه وتحديثها وصيانتها، ويقوم القسم بمتابعة وتجهيز شبكات الكمبيوتر الداخلية والخارجية منها، وتوفير الدعم الفني لجميع أقسام المجلس

يبلغ عدد موظفي مجلس الخدمات العاملين في كافة اقسام المجلس حاليا 26 موظف وموظفة. يسعى مجلس الخدمات منذ عام 2011 لاعتماد نظام داخلي وهيكلية له والتي لم ترى النور حتى الان.

الخدمات التي يقدمها مجلس الخدمات المشترك للتخطيط والتطوير - ريف دورا:

1. خدمة المياه

2. خدمة النفايات

3. خدمة التراخيص (التنظيم والبناء)

4. خدمات هندسية ( إشراف وتصميم وتنفيذ....)

## فرق ولجان العمل فريق التخطيط الأساسي

المسمى الوظيفي	المؤسسة	الدور	اسم العضو/ة
تنظيم وبناء ومخططات هيكلية	مجلس الخدمات المشترك	منسقة	م. ربا محمد راشد
ITمسؤول	مجلس الخدمات المشترك	عضو	هاشم محمد اطيش
مهندسة	مجلس الخدمات المشترك	عضو	م. رسمية السويطي
شؤون الموظفين	مجلس الخدمات المشترك	عضو	كفاح جاد الله
عضو هيئة ادارية	عضو مجلس الخدمات ومجلس قروي بيت الروش	عضو	عمر كاشور
عضو هيئة ادارية	عضو مجلس خدمات ورئيس مجلس قروي كرمة	عضو	طلب ابو شيخة
نائب الرئيس	مجلس قروي خرسا	عضو	عماد حنش
رئيس مجلس قروي	عضو هيئة عامة ورئيس مجلس قروي دير العسل	عضو	غازي الدردون
معلم	وزارة التربية والتعليم - من المجد	عضو	محمد عيسى ابو جويعد
طبيب	وزارة الصحة – من سكة	عضو	د. محمد محمود نشوية
مهندس	وزارة الزراعة / عضو مجلس قروي امريش عبدة	عضو	م. محمود شاهين
رئيس مجلس قروي	عضو هيئة عامة للمجلس ورئيس مجلس قروي الصرة	عضو	خليل حسين ابو عوض
مهندس زراعي	اللجنة الوطنية لسجل اضرار الجدار – كرزا	عضو	سامح محمد دودين
عضو مجلس قروي	مجلس قروي البرج / مديرة روضة	عضو	ميسر احمد شاكر دودين
عضو مجلس	عضو مجلس قروي الصرة – موظف في مدرسة	عضو	جمال ياسين العواودة
رئيس مجلس	مجلس قروي بيت الروش التحتا	عضو	محمد حسن عمرو
مدير مكتب ومصمم انشائي	مكتب هندسي يافا	عضو	شاهر مسلم ابو سندس
مدير مدرسة ابو الغزلان	مدير مدرسة ابو الغزلان	عضو	شبلبي محمود خليل دودين
عضو مجلس	مجلس قروي الرماضين	عضو	شحدة سلمان الشعور
رئيس مجلس	مجلس البرج	عضو	سرحان العمائرة
مدير مدرسة رابود	مدير مدرسة رابود	عضو	فيصل يونس اقطيظ
فني	شركة الكهرباء	عضو	اشرف ابراهيم محمد دودين
مديرة مدرسة الصرة	مديرة مدرسة الصرة	عضو	ميسون الشوامرة
مدير مالي	مجلس الخدمات المشترك	عضو	ايسر كامل النمورة
رئيس مجلس	مجلس الخدمات المشترك / مجلس قروي خرسا	عضو	ياسر ابو عوض
مدخلة بيانات	مجلس الخدمات المشترك	عضو	ورود سلامة التلاحمة

## لجنة للتخطيط الاستراتيجي التنموي

وصف العضو	الدور في اللجنة	اسم العضو /ة
رئيس مجلس الخدمات المشترك ورئيس مجلس قروي خرسا	مقرر اللجنة	ياسر ابو عوض
عضو الهيئة الادارية لمجلس الخدمات المشترك ورئيس مجلس قروي الرماضين	عضو	أحمد زغارنة
عضو الهيئة الادارية لمجلس الخدمات المشترك ورئيس مجلس قروي كرمة	عضو	أشرف الرابيع
عضو الهيئة الادارية لمجلس الخدمات المشترك ورئيس مجلس قروي كرمة	عضو	طلب ابو شيخة
عضو هيئة عامة لمجلس الخدمات المشترك ورئيس مجلس قروي البرج البيرة بيت مرسم بيت الروش	عضو	سرحان العمائرة
عضو هيئة عامة لمجلس الخدمات المشترك ورئيس مجلس قروي البرج البيرة بيت مرسم بيت الروش	عضو	محمد حسن عمرو

## اللجنة الفنية لمتابعة المخطط الهيكلي

وصف العضو	الدور في الفريق	اسم العضو /ة
مهندسة في مجلس الخدمات / بناء وتنظيم وتخطيط عمراني	منسق	م. ربا راشد
عضو الهيئة الادارية لمجلس الخدمات المشترك ورئيس مجلس قروي كرمة	رئيس	طلب ابو شيخة
عضو الهيئة الادارية لمجلس الخدمات المشترك ورئيس مجلس قروي ابو العسجا	عضو	مؤيد النمر

### لجان العمل المتخصصة مجال البنية التحتية والبيئة

العنوان	الدور	الاسم
اسكاكا	عضو منسق	د. محمد محمود نشوية
كرزة	عضو	شبلبي محمود خليل دودين
حدب العلقة	عضو	جمال ياسين العواودة
بيت الروش الفوقا	عضو	عمر كاشور
ابو العسجا	عضو	شاهر مسلم ابو سندس
الرماضين	عضو	شحدة سلمان الشعور
خرسا	عضو	عماد حنتش
البرج	عضو	ميسر احمد شاكر دودين
رابود	عضو	فيصل يونس اقطيظ

### المجال الاقتصادي

العنوان	الدور	الاسم
البرج	منسق	ميسر احمد شاكر دودين
حدب العلقة	عضو	جمال ياسين العواودة
ابو العسجا	عضو	شاهر مسلم ابو سندس
سكة	عضو	بسام عودة جواعدة

### المجال الاجتماعي

العنوان	الدور	الاسم
كرزة	منسق	شبلبي محمود خليل دودين
خرسا	عضو	عماد حنتش
اسكاكا	عضو	محمد محمود نشوية
بيت الروش الفوقا	عضو	عمر كاشور
ابو العسجا	عضو	شاهر مسلم ابو سندس
دير العسل الفوقا	عضو	ميسون الشوامرة
كرزة	عضو	اشرف ابراهيم محمد دودين
البرج	عضو	ميسر احمد شاكر دودين
رابود	عضو	رياض عايد عيد الفتاح اقطيظ
خرسا	عضو	اسماعيل عبد القادر الصبار
كرزة	عضو	نايف محمد خليل دودين

### لجنة الإدارة والحكم الرشيد:

العنوان	الدور	الاسم
البرج	منسق	سرحان العمارة
بيت الروش التحتا	عضو	محمد حسن عمرو
دير العسل الفوقا	عضو	غازي الدردون
حدب العلقة	عضو	جمال ياسين العواودة
رابود	عضو	فيصل يونس اقطيظ
كرمة	عضو	طلب ابو شيخة



## الوثيقة المجتمعية

State of Palestine  
Ministry of Social Governance  
Joint Council for Services, Planning and  
Development  
P.O. Box 20000



دولة فلسطين  
وزارة التضامن الاجتماعي  
مجلس الخدمات المشتركة للتخطيط والتطوير  
رفيف دورا 4-4

الرقم	الاسم	المؤسسة	الوقيع
1	محمود عسلي محمد عسلي	رئيس مجلس قروي امرين عسلي لعلي	
2	باسم عيل معهه جوامين	مجلس قروي سكا	
3	محمد عبد الغادر الصار	جمعية الان الصار	
4	ابراهيم الكفا	مجلس قروي الكفا	
5	احمد لندعج	مركز ابحاث جمعية لندعج	
6	محمد بويدي	مجلس قروي المريه	
7	محمد سام عمرو	مجلس قروي المرج	
8	رياح عيل اقطيط	مجلس قروي المرج	
9	عبد محمد عبد محمد	مجلس قروي ابو الغرار	
10	فايز حنتر	اتحاد لجان العاملين	



<p>نحن الموقعون أدناه من هيئة محلية ومؤسسات عامة وخاصة ومؤسسات مجتمع مدني وأفراد في ريف دورا نتبنى هذه الخطة التنموية الإستراتيجية لبلدتنا / لمدينتنا بكافة مخرجاتها، والتي شاركنا في مراحل إعدادها، وأنا مستعدون للاستمرار في النشاط والتفاعل من أجل تنفيذها وتوفير كافة المقومات لدعم تنفيذ أي من مخرجاتها.</p>			
11	سابق محمد دويش	عليه الرضى محمداً بوشناق	ع كاسر
12	سالم محمد دويش	عليه الرضى الشمس	سليم
13	عوفان يوسف عمر	سليمان الخزيك مواطن	سليم
14	م. اساميل بيل	الكلم الحبل	سليم
15	محمد يوزنير	الحكم العام	سليم
16	فهد صالح	عصمة علي كزاح	سليم
17	فهد حبيب	عبد ربه ابود	سليم
18	عبد دويش	وزارة السياحة الاطلاق	سليم
19	ياسر ياسر	شركة كبرياء الخزيك	سليم
20	اسراء الخزيك	عليه الرضى الخزيك	سليم
21	م. اساميل بيل	مهمم اساميل بيل First Floor	سليم

State of Palestine  
Ministry of Local Government  
Joint Council for Services, Planning and  
Development  
- H-5/Dura JCSPD



دولة فلسطين  
وزارة الحكم المحلي  
مجلس الخدمات المشتركة للتخطيط والتطوير  
ريف دورا H-5

نحن الموقعون أدناه من هيئة محلية ومؤسسات عامة وخاصة ومؤسسات مجتمع مدني وأفراد في ريف دورا نقبني هذه الخطة التنموية الإستراتيجية لبلدتنا / لمدينتنا بكافة مخرجاتها، والتي شاركنا في مراحل إعدادها، وأنا مستعدون للاستمرار في النشاط والتفاعل من أجل تنفيذها وتوفير كافة المقومات لدعم تنفيذ أي من مخرجاتها.

22	أندرس لقا	موظف بـ 1/1	18.03.14	كلية ابي اسحاق
23	م. م. م. م.	مهندس باعدي		
24	م. م. م. م.	م. م. م. م.		
25	محمد م. م.	JCSPD		
26	م. م. م. م.	JCSPD		
27	م. م. م. م.	م. م. م. م.		
28				
29				
30				
31				
32				
33				



الوثيقة المجتمعية

نحن الموقعون أدناه من هيئة محلية ومؤسسات عامة وخاصة ومؤسسات مجتمع مدني وأفراد في مجلس الخدمات المشترك للتخطيط والتطوير-ريف دورا نتبنى هذه الخطة الاستراتيجية للتنمية والاستثمار لبلدتنا بكافة مخرجاتها، والتي شاركنا في مراحل إعدادها، وأننا مستعدون للاستمرار في النشاط والتفاعل من أجل تنفيذها وتوفير كافة المقومات لدعم تنفيذ أي من مخرجاتها.

الاسم	المؤسسة	التوقيع	الختم الرسمي
23 جمال كسبر عولوت	عبر كسبر		
24 سحر فاضل لهمايم	عالم في وادي البر		
25 محمد جليل نصر	فندق ريف دورا		
28 عاتق كبريتي وائل	مجلس حيوية دورا		
29 ياسر حسن سوايم	مدينة دورا القل		
30 شحره شعاع الصير	جبل قردلة الرمان		
31 كمال الزواي	البلدية		
30 28 وائل كزافي حكيو	مدينة دورا		
31 28 فهد العتراء	مدينة دورا		
32 28 عمارت ربح	جمعية دورا		
33 40 مينا الممشاكر حوريم	مجلس حيوية دورا		
34 27 فائق محمد حنا	البلدية دورا		
35 27 نسيان محمد حليم	مجلس حيوية دورا		
36 28 ميسرة ابراهيم ابوش	مجلس حيوية دورا		
37 28 نسيان محمد حليم	مجلس حيوية دورا		

## الملخص التنفيذي

يأتي اعداد هذه الخطة الاستراتيجية للتنمية والاستثمار لمجلس الخدمات المشترك لريف دورا ضمن إطار عملية التخطيط التنموي الاستراتيجي للمدن والبلدات الفلسطينية من خلال مشروع صندوق تطوير وإقراض البلديات وذلك تحت رعاية وزارة الحكم المحلي، ومن خلال الدعم الاستشاري من مركز الهندسة والتخطيط، حيث قام مجلس الخدمات المشترك ضمن هذا السياق بإعداد خطة المجلس الاستراتيجية للتنمية الأولى للأعوام (2016 – 2020). وتتمحور مبادئ ومحاور هذه الخطة ضمن إطار الرؤيا المجتمعية للمجلس والتي تنص على:

**"ريف متطور، وآمن، ومنظم، وجذاب، يتمتع بخدمات شاملة وفعالة لمواطن منتمي من خلال إدارة**

### رشيدة وكفؤة"

وفي إطار السعي لتحقيق هذه الرؤيا، تركز الخطة الاستراتيجية على مجموعة من الاهداف التنموية والتي انبثقت من الادراك العميق لجميع الاطراف الفاعلة الرئيسة في المجلس بضرورة معالجة القضايا التنموية الرئيسية التي تهم المواطنين في البنية التحتية والخدمات الاجتماعية والاقتصادية والادارة والحكم الرشيد، وذلك لتحقيق هذه الاهداف خلال اربعة اعوام كما يلي:

القضايا التنموية ذات الأولوية
• ضعف مستوى البنية التحتية والخدمات وتشمل شبكة الطرق وشبكة الكهرباء وشبكة المياه وتصريف مياه الأمطار والصرف الصحي ومشكلة سيل المياه العادمة
• تدني مستوى خدمة النفايات الصلبة وعدم توفرها في بعض القرى في التجمع
• ضعف البنية التحتية لقطاع التعليم بما يتضمن المؤسسات التعليمية والمرافق والكوادر والوسائل التعليمية
• ضعف مستوى الخدمات والمرافق الصحية والوعي الصحي
• ضعف البنية التحتية للمرافق الثقافية والرياضية والمراكز التي تعنى بالفئات المهمشة
• عدم وجود بنية تحتية مناسبة للنشاط الاقتصادي وضعف الاهتمام بقطاعات الصناعة والتجارة والسياحة
• ضعف الاهتمام بقطاع الزراعة والثروة الحيوانية
• ضعف التخطيط وانتشار البناء العشوائي والبناء متعدد الاستعمالات
• عدم تمكين مؤسسة مجلس الخدمات وقلة الموارد المتاحة (الدعم الحكومي، الجبائية)

ولتحقيق هذه الاهداف تم وضع ما يقارب 74 مشروعا ، بحيث يسعى المجلس لتنفيذها خلال الاعوام الاربعة القادمة بالتعاون مع الجهات ذات العلاقة من المجتمع المحلي و خارجه، وذلك من خلال خطة التنفيذ وخطة الرقابة والمتابعة والتي تتلخص في الجدول التالي:

الرقم	أسم المشروع
<b>البنية التحتية والبيئية</b>	
1	تعبيد طرق داخلية في الريف الشرقي
2	تعبيد طرق داخلية في الريف الغربي
3	تعبيد طريق رابط ابو الغزلان وابو العرقان
4	تعبيد طريق رابط حدب الفوار ودير رازح
5	تعبيد طريق رابط كرزة وحدب العلقه
6	تعبيد وتأهيل طريق رابط واد الكلاب
7	شق وتعبيد طريق رابط سكا والمجد ودير العسل التحتا
8	صيانة طرق داخلية في الريف الشرقي
9	صيانة طرق داخلية في الريف الغربي
10	تعبيد طريق رابط بين ابو العسجا وامريش
11	انشاء انابيب مياه عادمة للسبيل بطول 3كم
12	انشاء خزان سعة 2000 كوب في الريف
13	انشاء خط مياه ناقل من الصرة الى مراح البقار
14	انشاء شبكة مياه في قرية كرمه
15	انارة الطرق العامة باستخدام الطاقة الشمسية
16	تركيب خلايا شمسية في المرافق العامة
17	تجديد شبكة الكهرباء في ابو العسجا وتقوية المحول
18	تجديد شبكة الكهرباء في دير العسل التحتا ودير العسل الفوقا وبيت الروش الفوقا
19	توريد حاويات معدنية وبلاستيكية
<b>المجال الاجتماعي</b>	
1	بناء مدرسة المجد الثانوية للبنات
2	بناء مدرسة البرج الثانوية
3	بناء مدرسة دير العسل
4	بناء مدرسة دير العسل الثانوية
5	بناء مدرسة كرزا
6	بناء وتشطيب روضة نموذجية في قرية سكا – طواس
7	بناء وتشطيب روضة نموذجية في قرية كرزة
8	بناء وتشطيب مقصف في مدرسة بيت الروش التحتا
9	تجهيز مختبر حاسوب مدرسة بنات المجد الثانوية
10	بناء مدرسة صناعية
11	بناء مركز تدريب مهني معدل
12	اضافة غرف صفية لمدرسة ابو العسجا الاساسية المختلطة
13	اضافة غرف صفية لمدرسة ذكور امريش
14	اضافة غرف صفية لمدرسة البيادر الاساسية المختلطة -حدب العلقه
15	اضافة غرف صفية لمدرسة بيت مرسم الاساسية المختلطة ووحدات صحية ومقصف
16	اضافة غرف صفية لمدرسة لقمان الحكيم-مراح البقار
17	اضافة غرف صفية لمدرسة البيرة وترميم اسوار وساحات
18	اضافة غرف صفية لمدرسة بيت الروش الفوقا وترميم اسوار وساحات
19	إضافة غرف صفية لمدرسة دير العسل الاساسية المختلطة
20	اضافة غرف صفية لمدرسة دير رازح
21	اضافة غرف صفية لمدرسة الحدب الاساسية المختلطة
22	صيانة وتأهيل مدرسة الرماضين الثانوية
23	صيانة وتأهيل مدرسة بنات كرزا الثانوية

24	صيانة وتأهيل مدرسة ذكور امريش
25	صيانة وتأهيل مدرسة ذكور كرزا الثانوية
26	ترميم وإضافة غرف صفية لمدرسة سكة الاساسية المختلطة
27	صيانة مدرسة المجد الاساسية المختلطة وبناء وتشطيب وحدة صحية
28	صيانة مدرسة ذكور كرمة وبناء وتشطيب مقصف
29	صيانة مدرسة ذكور الصرة الثانوية وبناء وتشطيب مقصف
30	صيانة وتأهيل مدرسة بنات كرزا الثانوية
31	صيانة مدرسة بنات كرمة وبناء وتشطيب مقصف
32	صيانة مدرسة ابو الغزلان وبناء وتشطيب مقصف
33	صيانة وتأهيل مدرسة رابود الثانوية المختلطة
34	صيانة وتأهيل مدرسة بنات خرسا الثانوية
35	بناء وتشطيب مركز نسوي في دير العسل الفوقا
36	بناء وتشطيب وتأهيل لذوي الاحتياجات الخاصة في قرية الصرة لخدمة الريف
37	استكمال اعمال خارجية لمركز ثقافي ابو العسجا
38	بناء وتشطيب شبكة مراكز ثقافية في الريف بين قرى الرماضين وكرمة وحذب الفوار وربطها مع مركز تنمية القدرات في المجد
39	قاعة متعددة الاغراض
40	بناء وتشطيب وتآنيث نادي رياضي شبابي في رابود
41	ترميم رابود القديمة
42	تشكيل لجنة للحفاظ على الاماكن الأثرية في المنطقة وترميمها
43	بناء مركز صحي
44	بناء وتشطيب مركز صحي متكامل لمنطقة الريف الغربي مجهز بمركز اشعة وصيدلية وشرق الالتفافي وكرمة
<b>المجال الاقتصادي</b>	
1	استحداث وحدة معلومات جغرافية لمجلس الخدمات مرتبطة بمركزين خدمة جمهور واحد في الخط الغربي واخر في الخط الشرقي
2	اعداد مخطط ادارة طبيعة لمنطقة الريف الغربي-البرج البيرة بيت مرسوم land Escape Management Plan
3	انشاء حديقة عامة في ريف دورا الغربي-دير العسل
4	بناء وتشطيب متحف في ريف دورا
5	شق طرق زراعية في الريف الشرقي
6	شق طرق زراعية في الريف الغربي
7	بناء ابار جمع واستصلاح اراضي زراعية في الريف الشرقي
8	بناء ابار جمع واستصلاح اراضي زراعية في الريف الغربي
<b>الإدارة والحكم الرشيد</b>	
1	اجراء تحويل المجلس لبلدية
2	تطوير الانظمة واللوائح الداخلية
3	بناء مركز دفاع مدني

## 1. المقدمة:

إن الخطة الاستراتيجية للتنمية والاستثمار مكون أساسي ومتطلب رئيسي في العملية التنموية والتطويرية للمؤسسات والمجتمعات التي تسعى الى التقدم، وتزداد أهمية هذه الخطة في ظل ما تشهده المناطق الفلسطينية من تحديات وصعوبات بسبب واقع الاحتلال والحصار والزيادة السكانية مع قلة الامكانيات والموارد المتاحة. لذلك كان من الضروري ان نستثمر هذه الموارد على قلتها ضمن خطة مدروسة تحقق اقصى قدر من الاستفادة من هذه الامكانيات المتاحة، بحيث تحدد الاهداف والوسائل والوقت والادوات اللازمة وفق منهج علمي سليم.

يعتبر التخطيط التنموي الاستراتيجي بالمشاركة منهج علمي يستخدم لتحديد الاولويات والاهداف التنموية للمجتمعات واختيار البرامج والمشاريع التطويرية القادرة على تحقيق هذه الاهداف خلال فترة زمنية معينة، وبما يتماشى مع تطلعات السكان، مع الأخذ بعين الاعتبار الامكانيات المتاحة والمعوقات المحتملة وبمشاركة فاعلة من المجتمع المحلي ومؤسساته في كل المراحل سواء مراحل الاعداد او المتابعة او التقييم.

لقد اعتمدت البلدية في اعداد خطتها على الدليل المعد من قبل صندوق تطوير واقراض البلديات وبالتعاون مع وزارة الحكم المحلي وكتيب الادوات الملحق به، وبمساعدة هيئة استشارية مختصة.

### 1.1 أهمية الخطة الاستراتيجية للتنمية والاستثمار:

1. تعزيز مبدأ المشاركة المجتمعية في تحديد اولويات التطوير والتنمية للمجتمعات المحلية ومساهمتهم في اتخاذ القرار بما يعزز الانتماء للبيئة العمرانية والارتقاء بدور السكان في رسم السياسات التي تهم شؤون حياتهم.
2. تعزيز مبدأ الشفافية والمساءلة من حيث اشراك المجتمع المحلي والاطراف الفاعلة فيه في متابعة وتنفيذ المخطط ومراقبة وتقويم مستوى الانجاز لتحقيق الاهداف المرجوة.
3. تعزيز مبدأ التكاملية والحلول الشاملة من حيث التطرق للمشاريع التنموية من جميع ابعادها الاقتصادية والاجتماعية والبيئية وتحقيق التكامل بين المستويات الادارية المختلفة بقضايا التخطيط التنموي للبلدة.
4. التركيز على القضايا والمشاريع التنموية ذات الاولوية والتي بإمكانها احداث نقلة نوعية في المستوى المعيشي للسكان والارتقاء بالمستوى الحضاري لبيئتهم المعيشية مع الاخذ بعين الاعتبار الموارد والفرص المتاحة والمعوقات المحتملة.

### 1.2 أهداف الخطة:

1. تحديد الفرص والامكانيات المتاحة والتحديات التي تواجه التنمية في مجلس الخدمات المشترك لريف دورا، وتشخيص الوضع الراهن في المجلس من حيث المعوقات والركائز التي يجب ان تستند اليها اي خطة تنموية استراتيجية.
2. تطوير السياسات التنموية تجاه القضايا الرئيسية التي تمثل اولوية لتطوير البيئة المعيشية لسكان المجلس.
3. اعداد خطة تنموية تعبر عن امال وطموح المواطنين وقابلة للتنفيذ ضمن إطار زمني محدد.
4. تحديد اولويات المجلس وترجمتها الى مشاريع قابلة للتنفيذ وذلك بمشاركة مؤسسات المجتمع المحلي والجهات الفاعلة.
5. تعزيز وتطبيق مفاهيم الحكم الرشيد حسب اسس نزاهة وشفافية تضمن المساواة والعدالة والانصاف لجميع المناطق والفئات المستهدفة دونما تمييز.
6. اختيار المشاريع التطويرية بما يضمن عدالة التوزيع حسب اولويات ومعايير واضحة يتفق عليها الجميع.
7. وضع خطة تنفيذ واضحة ودقيقة وضمن إطار زمني معلوم وقابلة للتحقيق.
8. الاتفاق على منهجية واضحة للمتابعة والتنفيذ ومعايير واضحة للقياس نسبة الانجاز وتقييم المشاريع.



### 1.3 مبادئ عملية التخطيط التنموي الاستراتيجي:

ترتكز منهجية التخطيط التنموي الاستراتيجي المتبعة على المبادئ التالية:

1. **المشاركة:** من حيث الاعتماد على مشاركة المواطنين والمجتمع المحلي والقطاع الخاص وكافة ذوي الشأن في تحديد القضايا والأولويات التنموية وعمليات اتخاذ القرار على المستوى المحلي.
2. **الشفافية والمساءلة:** من حيث مشاركة المواطنين والمجتمع المحلي والقطاع وكافة ذوي الشأن في تخطيط وتنفيذ النشاطات التنموية، واخذ مكانه بارزة في متابعة وتقييم الانجازات وتحقيق الاهداف المرجوة.
3. **التكاملية:** من حيث التطرق للقضايا الاجتماعية والاقتصادية والبيئية ومن حيث التكاملية مع خطط المستويات الادارية المختلفة والتخطيط الفيزيائي.
4. **البعد الاستراتيجي:** من حيث التركيز على القضايا ذات الاولوية مع الاخذ بعين الاعتبار الموارد والفرص المتاحة والمعوقات المحتملة.

### 1.4 مراحل إعداد الخطة:

اعتمدت منهجية الخطة الاستراتيجية للتنمية والاستثمار لمجلس الخدمات المشترك لريف دورا على عدة مراحل استنادا إلى دليل التخطيط التنموي للمدن والبلدات الفلسطينية المحدث (2013) من قبل صندوق تطوير وإقراض البلديات وبالتعاون مع وزارة الحكم المحلي، حيث تتكون هذه المنهجية من خمس مراحل أساسية موضحة في المخطط التالي:



لقد تم تنفيذ المراحل الثلاث الأولى من الدليل من خلال مشاركة مجتمعية واسعة عبر عقد اللقاءات والاجتماعات وورش العمل وذلك بهدف مشاركة ممثلي المجتمع المحلي والقطاع الخاص في عمليات رسم السياسات التنموية واتخاذ القرار والذي يؤدي بدوره إلى تقوية علاقة الشراكة بين المجتمع المحلي وبين البلدية بما يحقق المصلحة العامة.

## 1.5 تنظيم الفعاليات والمخرجات (فريق التخطيط الأساسي):

قام فريق التخطيط الأساسي ومنذ بداية التخطيط بهدف إعداد الخطة الاستراتيجية للتنمية والاستثمار بتنظيم مختلف الأنشطة والفعاليات. ومن الجدير بالذكر أن تشكيل فريق التخطيط الأساسي كان وفقاً لدليل الإجراءات. وقد تم التنسيق لعقد فريق التخطيط الأساسي ولجان العمل المتخصصة للإجتماعات وورش العمل الأساسية واللقاءات المجتمعية خطوة بخطوة حسب ما دل عليه الدليل، وكان هدف الفريق الترتيب والتنظيم والتواصل مع الجهات والمؤسسات والأفراد لضمان مشاركة فاعلة من المجتمع.

## 1.6 هيكلية عملية التخطيط التنموي الاستراتيجي:

تم إعداد هيكلية عملية التخطيط بالشكل الذي يضمن تنفيذها وفق المبادئ الرئيسية للخطة، وبالشكل الذي يؤكد على استقلالية العمل في اللجان المجتمعية والمشاركة المجتمعية فيها.

## 2 لمحة عامة عن التجمع السكاني

### 2.1 الموقع الجغرافي والمساحة والتاريخ

يقع ريف دورا في الجنوب الغربي لمحافظة الخليل وعلى بعد 9.9 كيلومتر هوائي من مدينة الخليل- تم اعتماد القياس هوائي من نقطة مبنى مديرية الحكم المحلي في الخليل إلى مثلث خرسا – أحد مداخل الريف- ويمكن حصر موقع الريف بين خطي الطول (165000 شرقاً و139000 غرباً) وخطي العرض (84000 جنوباً و101500 شمالاً). ويتراوح ارتفاع المنطقة عن سطح البحر بين 400 و800 متر.

ويحد الريف من الشمال مخيم الفوار ومدينة دورا وبيت عوا ومن الغرب جدار الفصل العنصري الذي يقطع اجزاء كبيرة من ريف دورا، أما من الجنوب فتحده مدينة الظاهرية والسموع والجدار ومن الشرق السموع ويطا. وتبلغ مساحة الريف 90000 دونم تتراوح تصنيفاتها السياسية؛ فمنها 33 ألف دونم تصنيفها A و28 ألف دونم تصنيفها B و29 ألف دونم تصنيفها C.

### 2.2 تاريخ ريف دورا

"دراسة الماضي مهم لمن يريد التخطيط للمستقبل" كونفوشيوس

دورا هي مدينة قديمة لها جذور عميقة في التاريخ، سكن فيها الكنعانيون العرب الساميون قبل ما يزيد على خمسة آلاف عام. وقد اشتهرت قبائل دورا بشدة مقاومتها للبرانيين والعمالقة الذين سكنوها امتازوا بطول قامتهم حتى عرفوا بجبابرة الشام "إن فيها قوم جبارين". في عام 586 قبل الميلاد دمر نبوخذ نصر الكلداني دورا وبيت مرسم (والتي هي من خرب دورا اليوم) بعد تدميره القدس. ومن عام 1500 قبل الميلاد وحتى عام 200 قبل الميلاد كانت دورا في يد الأروميين والذين رفضوا السماح لقوم موسى بالمرور عبر أراضيهم إلى فلسطين. لقد كانت دورا من المدن الأرومية المهمة، احتل الفرس دورا عام 332 قبل الميلاد وفي العهد اليوناني كانت دورا أحد الأقسام الإدارية الخمسة الهامة؟

وفي العهد الروماني كانت دورا تعرف باسم أدورا حيث كانت مركزاً إقليمياً هاماً. عندما تجددت الاشتباكات بين المكابيين والسلوقيين عام 167 ميلادي تغلب "سيمون المكابي على خصمه "تريفون" ملك السلوقيين بعد أن حاصره في دورا .

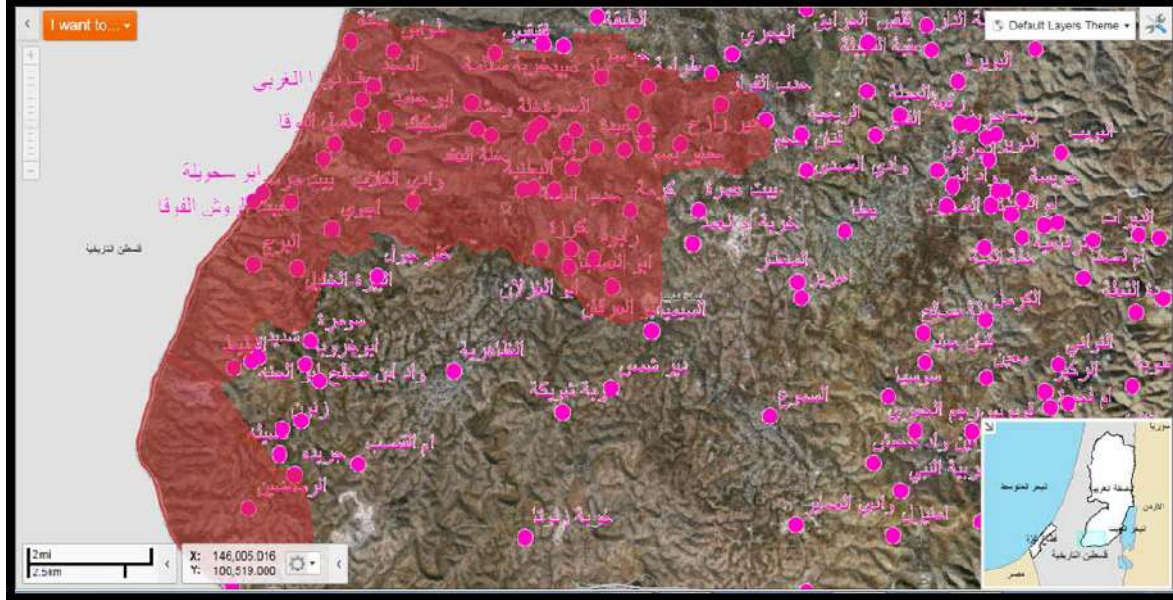
في العهد الروماني من 63 قبل الميلاد وحتى 636 ميلادي قسم "جانينوس" البلاد إلى خمس مقاطعات وجعل دورا عاصمة منطقة "أوميا" وأعاد بناء دورا والتي هدمت في حرب المكابيين. تدل وثائق ومراسلات الدولة العثمانية العديدة أن دورا ثارت في وجه إبراهيم باشا الذي تمرد على السلطان الشرعي المسلم بتحريض وتمويل من فرنسا عام 1831 ميلادي.

بين عامي 1877- 1874 زارت بعثة استكشاف فلسطين حيث وصفت دورا بأنها قرية كبيرة زاهرة وأن طريقاً قديمة تربطها بفلسطين الغربية وذكرت البعثة أن هناك مقاماً فيه تابوت حجري ضخم يقال بأن فيه قبر سيدنا نوح عليه السلام ذكر المؤرخ "شولش" أن شيوخ دورا ظلوا حتى منتصف ستينات القرن التاسع عشر يقررون الأحداث المحلية في مناطقهم بسبب مقاومة دورا لسلطات الاحتلال البريطاني قام الجيش البريطاني في عام 1923 بإجلاء جميع سكان دورا إلى دورا نفسها والتي لم تكن تتسع لهم ولقطعان مواشهم وتم فرض الحصار عليهم لمدة ستة أشهر بالإضافة إلى غرامة مالية باهظة. خلال ثورة 1936-1939 حوصرت دورا أكثر من مرة. وبعد عام 1967 خضعت للحصار المتكرر بسبب مقاومتها للاحتلال وسقط فيها الكثير من الشهداء. (المرجع اتجاهات التطور العمراني لمدينة دورا في ضوء العلاقة الإقليمية بالتجمعات المحيطة, " محمد فؤاد" مصطفى دودين, 2004)

### 2.3 الموقع الجغرافي

تقع منطقة ريف دورا ضمن محافظة الخليل وهي تضم 41 تجمعاً سكانياً ضمن 15 مجلساً محلياً، وتوضح (الخارطة 2.3.1) موقع منطقة ريف دورا ضمن المحيط شبه الإقليمي، كما يعرض (الشكل 2.3.1) عينات من المشاهد العمرانية والطبيعية والطوبوغرافية في منطقة ريف دورا.

#### الخارطة 2.3.1 موقع منطقة ريف دورا ضمن الإطار شبه الإقليمي



الشكل 2.3.1: عينات من المشاهد العمرانية والطبيعية والطوبوغرافية في منطقة ريف دورا





## 2.4 الخصائص الديموغرافية

بلغ عدد السكان الريف حسب آخر إحصائية أجريت عام 2007 م - 29000 نسمة ويقدر عدد السكان لعام 2015 م- ب40000 نسمة، ويظهر الجدول أدناه توزيع السكان على القرى المكونة للريف، (الجدول 2.4.1).

### 2.4.1 النمو السكاني

بناء على نتائج التعداد العام للسكان والمساكن والذي جرى في العام 1997، فقد تم تقدير عدد السكان في مناطق ريف دورا في العام 2007 بحوالي 29190 نسمة، كما يوضح الجدول (الجدول 2.4.1)، والذي يوضح أيضا تزايد أعداد السكان في منطقة ريف دورا خلال الفترة ( 1997 -2015) الى حوالي 40866 نسمة.

جدول 2.4.1 النمو السكاني خلال الفترة 1997 – 2015 حسب تقديرات \*الجهاز المركزي للإحصاء الفلسطيني، 2007

الرقم	اسم القرية	هيئات محلية	عدد السكان 2007	عدد السكان 2015	موقعها من الريف
1	سكا وطواس	مجلس قروي	855	1197	ريف دورا الغربي
2	المجد، ابو حامد	مجلس قروي	1925	2695	
3	دير العسل التحتا، اسكك	مجلس قروي	555	777	
4	دير العسل الفوقا	مجلس قروي	1598	2237	
5	بيت الروش التحتا	مجلس قروي	373	522	
6	البرج	مجلس قروي	2578	3609	
	بيت الروش الفوقا	مجلس قروي	979	1371	
7	بيت مرسم		318	445	
	الرماضين	مجلس قروي	3281	4593	
	عرب الفريجات		572	800	
	ام سدره، تنربيط				
	دير سعيدة				
8	خرسا	مجلس قروي	3440	4816	ريف دورا الشرقي
9	الصرة	مجلس قروي	1925	2695	
	خلة العقد		272	380	
	مراح البقار		215	301	
	خلة وحشة				
	حذب العلقه		641	897	
	وادي الكلاب		47	65	
10	امریش، عبده، العلقه الفوقا	مجلس قروي	1665	2331	
11	ابو العسجا، ابو العزلان	مجلس قروي	2262	3166	
	رابود				

	1079	771		كرزا، ابو العرقان	
	1001	715	مجلس قروي	واد الشاجنة	12
	883	631		طرامة	
	375	268		دير رازح	
				حفاير بسم	
	2685	1918	مجلس قروي	حذب الفوار	13
	1940	1386	مجلس قروي	كرمة	14
	40866	29190		المجموع	

وتتضمن منطقة ريف دورا العائلات التالية: اولاد صالح – نموره- ابو سندس- الفسوس – العقيلي – الفقير – ربيعي – المصري – دودين – الدرايع – قزاز – السويطي – الشرحة -الحروب -المسالمة -الشراونه -الحريبات- العاوده – عمرو – الشوامره – ابو عرقوب – اولاد محمد – عمران – ابو شرار – قطينه – ابو هواس – التلاحمه- المشاركة – الحناشيه – الفقيبات – الشحاتيت – اطبيش - القيمري - العمائرة، حيث ان اقدم سكان البلد هم عائلة ابو شرار والقحوش .

### 3 الإطار التنموي الاستراتيجي:

يهدف الإطار التنموي الاستراتيجي الذي يحدد مجالات العمل التنموي للانتقال من الوضع الحالي للبلدة وصولاً للوضع المأمول والذي تمثله الرؤية التنموية المجتمعية المشتركة للمجلس. ويحدد الإطار التنموي أسس العمل المشترك والموحد من أبناء المجلس لتحقيق الأهداف الاستراتيجية ذات الأولوية والتي تم تجسيدها في هذه الخطة الاستراتيجية للتنمية والاستثمار التي تغطي فترات زمنية مدتها أربع سنوات والتي تساهم – في حال تحقيقها – في نقل المجلس خطوات نحو واقع أفضل حتى الوصول إلى تحقيق الرؤية التنموية المستقبلية للمجلس.

#### 3.1 الرؤيا والتوجهات التنموية:

التخطيط.....نشاط يساعدك لتصبح الشخص الذي تتمناه

انطلاقاً من تشخيص واقع مجلس الخدمات المشترك للتخطيط والتطوير، والذي قدم المقومات والمحددات المحلية مع الأخذ بعين الاعتبار تطلعات أهل المنطقة وطموحهم في مستقبل أفضل لمنطقتهم، تم الاتفاق على رؤية مجلس الخدمات المشترك للتخطيط والتطوير لريف دورا بمشاركة واسعة من قبل ممثلي لجان العمل المتخصصة (لجنة البنية التحتية والبيئة، لجنة المجال الاقتصادي، لجنة المجال الاجتماعي، ولجنة الإدارة والحكم الرشيد)، ولجنة ممثلي أصحاب العلاقة، كذلك لجان التخطيط التنموي الاستراتيجي (لجنة التخطيط التنموي الاستراتيجي، وفريق التخطيط الأساسي)، حيث تجسد هذه الرؤية الصورة المستقبلية التي يطمح المجلس الوصول إليها في الأعوام القادمة. وقد كانت الرؤية على النحو الآتي:

#### مجلس الخدمات المشترك للتخطيط والتطوير-ريف دورا...

"ريف متطور، وآمن، ومنظم، وجذاب، يتمتع بخدمات شاملة وفعالة لمواطن منتمي من

خلال إدارة رشيدة وكفؤة"

#### 3.2 القضايا والأهداف التنموية:

عملت لجان الأولويات المجتمعية في مجلس الخدمات المشترك لريف دورا على رسم الإطار العام للعمل التنموي خلال فترة تنفيذ الخطة. وقد تم ذلك من خلال تحديد وتحليل القضايا التنموية في كل محور من المحاور التنموية، وانطلاقاً من القضايا التنموية والرؤية المستقبلية للمجلس تم تحديد الأهداف الاستراتيجية العامة المتعلقة بالقضايا

التنموية ذات الأولوية التي تشكل إطار العمل التنموي لتحقيق رؤية المجلس للأعوام القادمة، كما تم تحديد ووضع المؤشرات (الكمية والوصفية) لقياس مدى تحقق هذه الأهداف، وهي كالآتي:

### 3.2.1 القضايا التنموية ذات الأولوية:

تعتبر القضايا التنموية ذات الأولوية خطوط التوجيه لعملية التخطيط وعليها تبنى الأهداف التنموية للبلدة. وبسبب محدودية مصادر وإمكانيات البلدة مقابل الاحتياجات التنموية الحالية والمستقبلية فلا بد من تحديد أولويات العمل التنموي المتمثلة بالقضايا التنموية ذات الأولوية وبناء عليه تم تحديد القضايا الأكثر أهمية وتأثيراً في عملية التخطيط التنموي الاستراتيجي في مجلس الخدمات المشترك لريف دورا وقد كانت على النحو التالي:

#### جدول 3.2.1 القضايا التنموية ذات الأولوية لمجلس الخدمات المشترك – ريف دورا

القضايا	المجال التنموي
ضعف مستوى البنية التحتية والخدمات وتشمل شبكة الطرق وشبكة الكهرباء وشبكة المياه وتصريف مياه الأمطار والصرف الصحي ومشكلة سبيل المياه العادمة	البنية التحتية والبيئية
تدني مستوى خدمة النفايات الصلبة وعدم توفرها في بعض القرى في التجمع	البنية التحتية والبيئية
ضعف البنية التحتية لقطاع التعليم بما يتضمن المؤسسات التعليمية والمرافق والكوادر والوسائل التعليمية	المجال الاجتماعي
ضعف مستوى الخدمات والمرافق الصحية والوعي الصحي	المجال الاجتماعي
ضعف البنية التحتية للمرافق الثقافية والرياضية والمراكز التي تعنى بالفئات المهمشة	المجال الاجتماعي
عدم وجود بنية تحتية مناسبة للنشاط الاقتصادي وضعف الاهتمام بقطاعات الصناعة والتجارة والسياحة	المجال الاقتصادي
ضعف الاهتمام بقطاع الزراعة والثروة الحيوانية	المجال الاقتصادي
ضعف التخطيط وانتشار البناء العشوائي والبناء متعدد الاستعمالات	الإدارة والحكم الرشيد
عدم تمكين مؤسسة مجلس الخدمات وقلة الموارد المتاحة (الدعم الحكومي، الجباية)	الإدارة والحكم الرشيد

### 3.2.2 الأهداف التنموية:

انطلاقاً من القضايا التنموية ذات الأولوية لمجلس الخدمات المشترك لريف دورا التي تم تحديدها بعد تشخيص المجالات التنموية، حيث تم تحديد الأهداف التنموية التي تعمل وتساهم على حل هذه القضايا وترتبط بشكل مباشر بتحقيق عناصر الرؤية للمجلس، وهي كالآتي:

#### 3.2.2.1 البنية التحتية والبيئة

##### جدول 3.2.2.1: القضايا ذات الأولوية والأهداف

الأهداف المقترحة	القضية
زيادة كفاءة شبكة الطرق والمواصلات العامة	ضعف مستوى البنية التحتية والخدمات وتشمل شبكة الطرق وشبكة الكهرباء وشبكة المياه وتصريف مياه الأمطار والصرف الصحي ومشكلة سيل المياه العادمة
توسيع نطاق وتحسين حالة أنظمة التوليد وشبكات واتفاقيات توزيع الكهرباء	
استغلال وتطوير الطاقة المتجددة	
زيادة كفاءة نظام التوزيع ومستوى التغطية لشبكة المياه وزيادة حصة الفرد من المياه	
توفير وتحسين آليات للتخلص السليم من المياه العادمة والصرف الصحي (سيل المياه العادمة- ابو العسجا الشرقي)	
تحسين الاستفادة من مياه الأمطار	
تحسين إدارة قطاع النفايات الصلبة وتوسيع نطاق تغطية خدمة النفايات لتشمل جميع تجمعات المجلس	تدني مستوى خدمة النفايات الصلبة وعدم توفرها في بعض القرى في التجمع

#### 3.2.2.2 المجال الاجتماعي

##### جدول 3.2.2.2: القضايا ذات الأولوية والأهداف

الأهداف المقترحة	القضية
سد النقص في عدد المنشآت التعليمية الموجودة في التجمع (المدارس، الكليات، الرياض...)	ضعف البنية التحتية لقطاع التعليم بما يتضمن المؤسسات التعليمية والمرافق والكوادر والوسائل التعليمية
سد النقص وتحسين وضعية مرافق المدارس مثل: المختبرات، والوحدات الصحية، والغرف الدراسية	
سد النقص في الأجهزة التعليمية ورفع مستوى الوسائل التعليمية	
رفع مستوى الكوادر التعليمية	
توفير فرص للتعليم والتدريب المهني والصناعي	
سد النقص في المرافق الطبية مثل: المراكز الصحية، والمختبرات الطبية، ومراكز الأشعة، ومراكز الطوارئ، والصيدليات.	ضعف مستوى الخدمات والمرافق الصحية والوعي الصحي
سد النقص في عدد المراكز الثقافية والشبابية وزيادة فعاليتها	ضعف البنية التحتية للمرافق الثقافية
سد النقص في عدد النوادي الرياضية والملاعب وتحسين المرافق الموجودة وإعادة تأهيلها.	

بناء قدرات الهيئات الادارية في المراكز الشبابية	والرياضية والمراكز التي تعنى بالفئات المهمشة
زيادة عدد الكوادر التدريبية في قطاع الرياضة ورفع مستوى كفاءتهم	
زيادة عدد ورفع مستوى البنية التحتية الخاصة برعاية الفئات المهمشة كالمسنين وذوي الإعاقة	
زيادة تمكين المرأة من خلال زيادة الوعي العام بشأن قضاياها وخلق فرص عمل خاصة بالنساء	

### 3.2.2.3 المجال الاقتصادي

#### جدول 3.2.2.3: القضايا ذات الأولوية والأهداف

الأهداف المقترحة	القضية
تطوير البنية التحتية الاقتصادية الخاصة بالخدمات والتجارة	عدم وجود بنية تحتية مناسبة للنشاط الاقتصادي وضعف الاهتمام بقطاعات الصناعة والتجارة والسياحة
تعزيز التعاون بين القطاع العام والخاص لتطوير القطاع الاقتصادي ومنشأته	
تطوير البنية التحتية الخاصة بالحرف والصناعات الزراعية	
تطوير وزيادة الاهتمام بقطاع السياحة وخاصة السياحة التراثية	
زيادة مساحة الأراضي الزراعية وتأهيلها	ضعف الاهتمام بقطاع الزراعة والثروة الحيوانية
تحسين وتطوير المنتجات الزراعية وتسويقها	
تطوير قطاع الثروة الحيوانية	

### 3.2.2.4 مجال الإدارة والحكم الرشيد:

#### جدول 3.2.2.4: القضايا ذات الأولوية والأهداف

الأهداف المقترحة	القضية
تحديث المخططات الهيكلية والتصوير الجوي للتجمع	ضعف التخطيط وانتشار البناء العشوائي والبناء متعدد الاستعمالات
تطوير مخططات تسوية وتنظيم لتشمل كل التجمعات السكنية	
تطوير الهيكلية والنظام الداخلي للمجلس كمؤسسة	عدم تمكين مؤسسة مجلس الخدمات وقلة الموارد المتاحة (الدعم الحكومي، الجباية)
توفير البنية التحتية والكوادر المؤهلة الخاصة بالدفاع المدني وإدارة الكوارث وخطط إدارة الكوارث	
تقوية مجلس الخدمات المشترك كمؤسسة فعالة وكفاءة	
تعزيز الدعم الحكومي ونظام الجباية	
تعزيز التعاون والتنسيق مع البلديات والهيئات المجاورة	



#### 4 علاقة المشاريع المقترحة مع البرامج التنموية الوطنية:

"لا يتعامل التخطيط طويل الأمد مع القرارات المستقبلية، بل مع مستقبل القرارات الحالية" بيتر دراكر

ترتبط التوجهات التنموية والمشاريع المقترحة لمجلس الخدمات المشترك لريف دورا ارتباطاً وثيقاً بالبرامج التنموية والوطنية المختلفة، حيث ترتبط مشاريع البنية التحتية والبنية بالهدف الوطني والساعي إلى تحسين مستوى الخدمات المقدمة للمواطنين من قبل مؤسسات الحكم المحلي وتوفير البنية التحتية المناسبة لعمليات التنمية والتطوير. أما مشاريع الإدارة والحكم الرشيد فهي ترتبط بتعزيز عدة قيم تسعى الخطط الوطنية إليها مثل رفع كفاءة الخدمات المقدمة والشفافية والإدارة المثلى. أما فيما يتعلق بمشاريع المجال الاجتماعي فهي مرتبطة ارتباطاً وثيقاً بعدد غير قليل من الأهداف الوطنية في مجالات الصحة والتعليم والمرأة وذوي الاحتياجات الخاصة حيث ترتبط المشاريع المقترحة بالعديد من الأهداف الوطنية في المجال الاجتماعي مثل تحسين مستوى الخدمات الصحية وتوفير خدمات الطوارئ على مدار الساعة ورفع المستوى التعليمي وتوفير أماكن ترفيهية للشباب لقضاء أوقات الفراغ، أما مشاريع القطاع الاقتصادي فهي تهدف إلى دعم القطاع الزراعي والتجاري والسياحي مما يجعلها تصب في نفق أهداف الخطط الوطنية المتعلقة بالاقتصاد.

وأهم المشاريع التي تم اقتراحها في كل مجال من المجالات التنموية الأربعة:

##### 1. مجال البنية التحتية والبيئية:

- تعبيد طرق داخلية في الريف الشرقي
- تعبيد طرق داخلية في الريف الغربي
- تعبيد طريق رابط أبو الغزلان وأبو العرقان
- تعبيد طريق رابط حدب الفوار ودير رازح
- تعبيد طريق رابط كرزة وحدب العلقة
- تعبيد وتأهيل طريق رابط واد الكلاب
- شق وتعبيد طريق رابط سكا والمجد ودير العسل التحتا
- صيانة طرق داخلية في الريف الشرقي
- صيانة طرق داخلية في الريف الغربي
- تعبيد طريق رابط بين أبو العسجا وأمريش
- إنشاء أنابيب مياه عادمة للسبيل بطول 3 كم
- إنشاء خزان سعة 2000 كوب في الريف
- إنشاء خط مياه ناقل من الصرة إلى مراح البقار
- إنشاء شبكة مياه في قرية كرمة
- إنارة الطرق العامة باستخدام الطاقة الشمسية
- تركيب خلايا شمسية في المرافق العامة
- تجديد شبكة الكهرباء في أبو العسجا وتقوية المحول
- تجديد شبكة الكهرباء في دير العسل التحتا ودير العسل الفوقا وبيت الروش الفوقا
- توريد حاويات معدنية وبلاستيكية

##### 2. المجال الاجتماعي

- بناء مدرسة المجد الثانوية للبنات
- بناء مدرسة البرج الثانوية
- بناء مدرسة دير العسل
- بناء مدرسة دير العسل الثانوية
- بناء مدرسة كرزا
- بناء وتشطيب روضة نموذجية في قرية سكا - طواس
- بناء وتشطيب روضة نموذجية في قرية كرزة
- بناء وتشطيب مقصف في مدرسة بيت الروش التحتا
- تجهيز مختبر حاسوب مدرسة بنات المجد الثانوية
- بناء مدرسة صناعية
- بناء مركز تدريب مهني معدل
- إضافة غرف صفية لمدرسة أبو العسجا الأساسية المختلطة
- إضافة غرف صفية لمدرسة ذكور أمريش
- إضافة غرف صفية لمدرسة البيادر الأساسية المختلطة - حدب العلقة

- إضافة غرف صفية لمدرسة بيت مرسم الاساسية المختلطة ووحدات صحية ومقصف
- إضافة غرف صفية لمدرسة لقمان الحكيم-مراح البقار
- إضافة غرف صفية لمدرسة البيرة وترميم اسوار وساحات
- إضافة غرف صفية لمدرسة بيت الروش الفوقا وترميم اسوار وساحات
- إضافة غرف صفية لمدرسة دير العسل الاساسية المختلطة
- إضافة غرف صفية لمدرسة دير رازح
- إضافة غرف صفية لمدرسة الحدب الاساسية المختلطة
- صيانة وتأهيل مدرسة الرماضين الثانوية
- صيانة وتأهيل مدرسة بنات كرزا الثانوية
- صيانة وتأهيل مدرسة ذكور امريش
- صيانة وتأهيل مدرسة ذكور كرزا الثانوية
- ترميم وإضافة غرف صفية لمدرسة سكة الاساسية المختلطة
- صيانة مدرسة المجد الاساسية المختلطة وبناء وتشطيب وحدة صحية
- صيانة مدرسة ذكور كرمة وبناء وتشطيب مقصف
- صيانة مدرسة ذكور الصرة الثانوية وبناء وتشطيب مقصف
- صيانة وتأهيل مدرسة بنات كرزا الثانوية
- صيانة مدرسة بنات كرمة وبناء وتشطيب مقصف
- صيانة مدرسة ابو الغزلان وبناء وتشطيب مقصف
- صيانة وتأهيل مدرسة رابود الثانوية المختلطة
- صيانة وتأهيل مدرسة بنات خرسا الثانوية
- بناء وتشطيب مركز نسوي في دير العسل الفوقا
- بناء وتشطيب وتأهيل لذوي الاحتياجات الخاصة في قرية الصرة لخدمة الريف
- استكمال اعمال خارجية لمركز ثقافي ابو العسجا
- بناء وتشطيب شبكة مراكز ثقافية في الريف بين قرى الرماضين وكرمة وحدب الفوار وربطها مع مركز تنمية القدرات في المجد
- قاعة متعددة الأغراض
- بناء وتشطيب وتأثيث نادي رياضي شبابي في رابود
- ترميم رابود القديمة
- تشكيل لجنة للحفاظ على الاماكن الأثرية في المنطقة وترميمها
- بناء مركز صحي
- بناء وتشطيب مركز صحي متكامل لمنطقة الريف الغربي وكرمة مجهز بمركز اشعة وصيدلية

### 3. المجال الاقتصادي

- استحداث وحدة معلومات جغرافية لمجلس الخدمات مرتبطة بمركزين خدمة جمهور واحد في الخط الغربي
- واخر في الخط الشرقي
- اعداد مخطط ادارة طبيعة لمنطقة الريف الغربي-البرج البيرة بيت مرسم land Escape Management Plan
- انشاء حديقة عامة في ريف دورا الغربي-دير العسل
- بناء وتشطيب متحف في ريف دورا
- شق طرق زراعية في الريف الشرقي
- شق طرق زراعية في الريف الغربي
- بناء ابار جمع واستصلاح اراضي زراعية في الريف الشرقي
- بناء ابار جمع واستصلاح اراضي زراعية في الريف الغربي

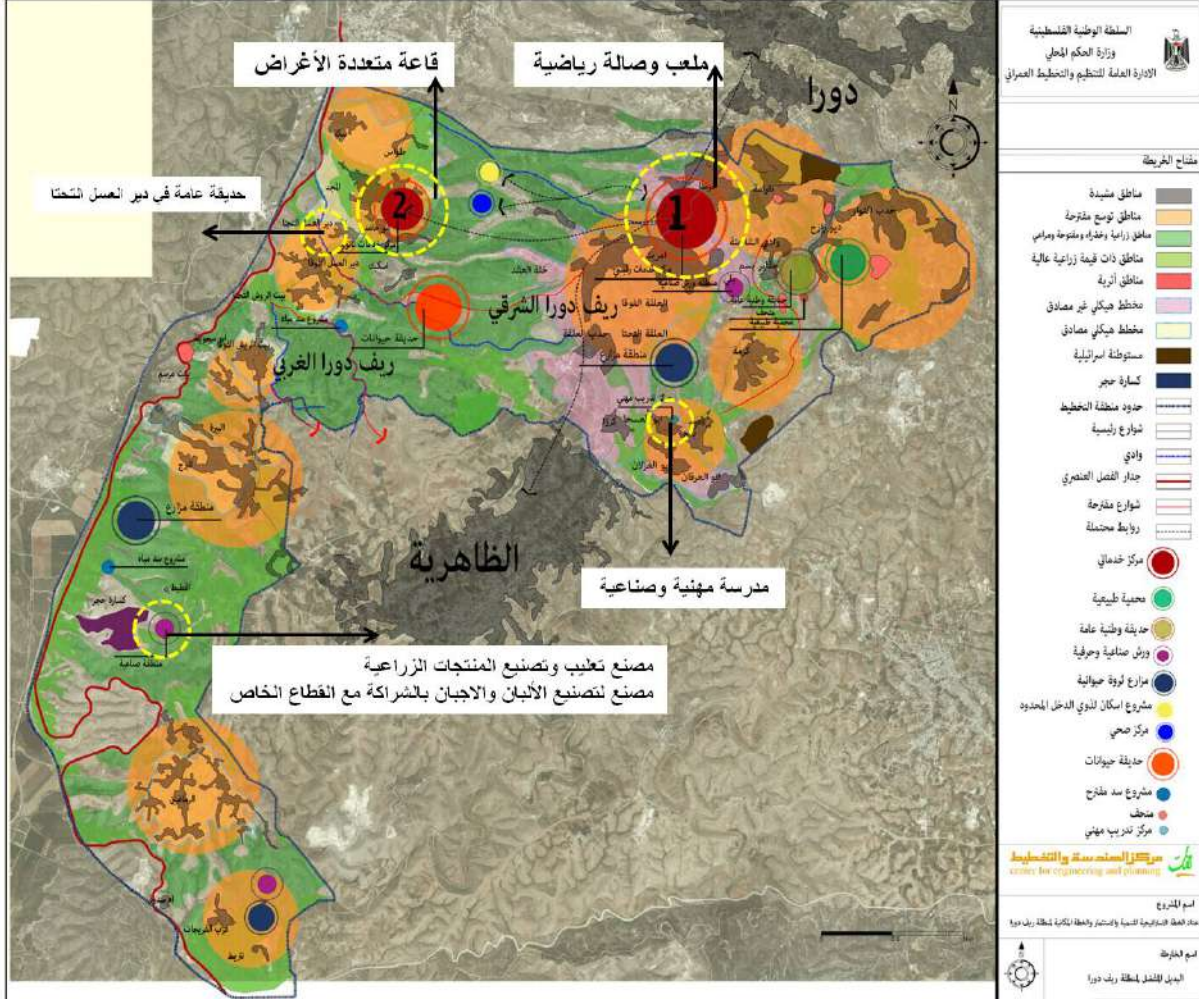
### 4. مجال الإدارة والحكم الرشيد

- اجراء تحويل المجلس لبلدية
- تطوير الانظمة واللوائح الداخلية
- بناء مركز دفاع مدني

## 5 ربط المشاريع المقترحة مع المخطط المكاني:

المخطط المدرج (خارطة رقم 5.1) يمثل عينة من المشروعات التي تم إسقاطها على المخطط الهيكل.

خارطة رقم 5.1: عينة من المشاريع المسقطة على المخطط الهيكلي



## 6 خطط التنفيذ والمتابعة والتقييم

### 6.1 خطة التنفيذ:

بعد تحديد القضايا التنموية والأهداف المرتبطة بتلك القضايا كان من الضروري قياس مدى القدرة على تحقيق تلك الأهداف للوصول إلى الرؤيا التي يطمح مجلس الخدمات تحقيقها، لذا تم تصنيف المشاريع حسب توفر تمويلها وتوزيعها على سنوات الخطة، وفيما يلي تصنيف وتوزيع المشاريع هلى سنوات الخطة

جدول رقم 6.1: مصفوفة خطة التنفيذ

الجهة المرشحة للتمويل		الجهة المرشحة للتنفيذ		تصنيف المشروع حسب توفر التمويل			خطة 2016 - 2019				التكلفة التقديرية \$ (1000 *)	رمز المشروع	اسم المشروع	الأهداف	القضية	المجال التنموي
الهيئة المحلية	غير الهيئة المحلية	الهيئة المحلية	غير الهيئة المحلية	مضمون	محتمل	غير متوفر	التمويل	التمويل	التمويل	التمويل						
حدد الجهة	حدد بند الموازنة	حدد الجهة	حدد القسم المعني	مضمون	محتمل	غير متوفر	التمويل	التمويل	التمويل	التمويل	التمويل	التمويل	التمويل	التمويل	التمويل	التمويل
صندوق البلديات +المالية USAID , UNDP بنك التنمية الاسلامي		وزارة الحكم المحلي استشاريين	قسم الهندسة	*							391	391	In09	صيانة طرق داخلية في الريف الشرقي	ضعف مستوى البنية التحتية والخدمات	البنية التحتية والبيئة
صندوق البلديات + USAID , UNDP بنك التنمية الاسلامي		وزارة الحكم المحلي استشاريين	قسم الهندسة	*							391	391	In10	صيانة طرق داخلية في الريف الغربي	وتشمل شبكة الطرق وشبكة الكهرباء وشبكة المياه	
صندوق البلديات + USAID , UNDP بنك التنمية الاسلامي		وزارة الحكم المحلي استشاريين	قسم الهندسة	*							5.468	5.468	In04	تعبيد طريق رابط ابو الغزلان ابو العرقان	وتصريف	

إعداد الخطة الاستراتيجية للتنمية والاستثمار والخطة المكانية - مجلس الخدمات المشترك للتخطيط والتطوير -ريف دورا RDJSC

صندوق البلديات + USAID ,UNDP بنك التنمية الاسلامي		وزارة الحكم المحلي واستشاريين	قسم الهندسة	*			5.468	5.468	In05	تعبيد طريق رابط حذب الفوار - ديرازح	مياه الأمطار والصرف الصحي
صندوق البلديات + USAID ,UNDP بنك التنمية الاسلامي		وزارة الحكم المحلي أواستشاريين	قسم الهندسة	*			280	280	In06	تعبيد طريق رابط بين كرزة حذب العلفة	
صندوق البلديات + USAID ,UNDP بنك التنمية الاسلامي		وزارة الحكم المحلي استشاريين	قسم الهندسة	*			426	426	In07	تعبيد طريق رابط واد الكلاب ( كرزة- بيت الروش التحتا)	
صندوق البلديات + UNDP بنك التنمية الاسلامي		وزارة الحكم المحلي استشاريين	قسم الهندسة	*			711	711	In08	شق وتعبيد طريق سكا المجد دير العسل التحتا	
المالية			قسم الهندسة	*			1455	1455	In03	تعبيد طرق داخلية في الريف الشرقي	توسيع نطاق وتحسين حالة ووضعية أنظمة التوليد وشبكات واتفاقيات توزيع الكهرباء
المالية			قسم الهندسة	*			1303	1303	In02	تعبيد طرق داخلية في الريف الغربي	
صندوق البلديات UNDP بنك التنمية الاسلامي		وزارة الحكم المحلي استشاريين	قسم الهندسة	*			5.468	5.468	In11	تعبيد طريق رابط ابو العسجا -امريش	
شركة كهرباء الجنوب		وزارة الحكم المحلي سلطة الطاقة شركة سلكو		*			376	376	In18	بناء شبكة ضغط متوسط في دير العسل التحتا ودير العسل الفوقا وبيت الروش التحتا ومحطات توزيع جديدة	
شركة كهرباء الجنوب		وزارة الحكم المحلي سلطة الطاقة شركة سلكو		*			551	551	In17	تاهيل شبكة الكهرباء في ابو العسجا ابو الغزلان... وتقوية المحول	
شركة كهرباء الجنوب		وزارة الحكم المحلي سلطة الطاقة		*			450	450	In16	انارة الطرق العامة باستخدام الطاقة الشمسية	
USAID UNDP بنك التنمية		سلطة المياه وزارة الحكم المحلي	القسم الهندسي في	*			1311	1311	In15	انشاء شبكة مياه في كرمة وخزان مياه	العمل على زيادة حصة الريف من المياه المرسله

إعداد الخطة الاستراتيجية للتنمية والاستثمار والخطة المكانية - مجلس الخدمات المشترك للتخطيط والتطوير -ريف دورا RDJSC

الاسلامي			مجلس الخدمات							من سلطة المياه		
• مجلس الكنائس الدنماركي - جمعية الشبان المسيحيين صندوق البلديات			قسم المياه	*			1010	1010	In13	انشاء خزان سعة 2000 كوب في حذب العلقه	زيادة كفاءة نظام التوزيع ومستوى التغطية لشبكة المياه وأهمها زيادة حصة الفرد من المياه	
مؤسسة رصد جمعية الشبان المسيحية مجلس الكنائس الدنماركي، صندوق البلديات، USAID، UNDP بنك التنمية الاسلامي			قسم المياه القسم الهندسي في مجلس الخدمات	*			161	161	In14	انشاء خط مياه ناقل من الصرة الى مراح البقار	تقليل نسبة الفاقد وتحسين أداء شبكة المياه	
صندوق البلديات USAID/ وزارة الاشغال العامة/بنك التنمية الاسلامي / سلطة المياه KFW			قسم الهندسة+ مجلس الخدمات +قسم المياه	*			3,037	3,037	In12	تغطية مجرى سيل المياه العادمة في المنطقة المبنية في تجمع قرى ابو العسجا بطول 2.7كم ( مراحل ) كل 0.5 كلم مرحلة	تحسين وضعية تصريف مياه الأمطار توفير وتحسين أليات للتخلص السليم من المياه العادمة والصرف الصحي (سيل المجاري العامة ابو العسجا الح الشرقي) الاستفادة القصوى من مياه الأمطار	
جمعية الشبان المسيحيين مجلس الكنائس			قسم البيئة والصحة المحاسبية	*			181	181	In19	توريد حاويات معدنية وبلاستيكية	تحسين إدارة قطاع النفايات الصلبة	تدني مستوى خدمة

إعداد الخطة الاستراتيجية للتنمية والاستثمار والخطة المكانية - مجلس الخدمات المشترك للتخطيط والتطوير - ريف دورا RDJSC

الدنماركي- USAID صندوق UNDP البلديات بنك التنمية الاسلامي		والبنية في مجلس الخدمات								توسيع نطاق تغطية خدمة النفائيات لتشمل جميع تجمعات المجلس وعدد الحاويات	النفائيات الصلبة وعدم توفرها في بعض القرى	
11426.2												
صندوق البلديات البنك الاسلامي الصندوق العربي UNDP الاتحاد الاوروبي		السياحة والاثار الحكم المحلي	مجلس الخدمات	*			158	158	Ec02	تطوير البنية التحد نية الخاصة بالاقتصاد الخدمتية والتجارية وتعزيز التعاون بين القطاع العام والخاص لتطوير القطاع الاقتصادي ومشآته	عدم وجود بنية تحتية مناسبة للنشاط الاقتصادي وضعف الاهتمام بقطاعات الصناعة والتجارة والسياحة	المجال الاقتصادي
المركز الايطالي الاقليمي للعمل التعاوني مركز ابحاث الاراضي مؤسسة رؤيا مركز الشبان المسيحيين صندوق اللبلديات اريج		الحكم المحلي	مجلس الخدمات المشترك/ري ف دورا	*			80	80	Ec01	اعداد مخطط ادارة طبيعة لمنطقة الريف الغربي-البرج البيرة بيت مرسم land escape management plan	تطوير البنية التحتية الخاصة بالصناعة والصناعات الزراعية	
رواق،تعاون،وكالة التعاون الامريكية،برنامج الامم المتحدة الانمائي		السياحة والاثار الحكم المحلي	مجلس الخدمات المشترك/ ريف دورا	*			1000	1000	Ec09	ترميم بلدة رابود القديمة	تطوير وزيادة الاهتمام بقطاع السياحة وخاصة السياحة التراثية	
رواق،تعاون، برنامج الامم المتحدة الانمائي وكالة التنمية الامريكية		الحكم المحلي السياحة والاثار	ادارة المجلس مجلس الخدمات	*			100	100	Ec08	تشكيل لجنة للحفاظ على الاماكن الأثرية في المنطقة وترميمها		

إعداد الخطة الاستراتيجية للتنمية والاستثمار والخطة المكانية - مجلس الخدمات المشترك للتخطيط والتطوير - ريف دورا RDJSC

صندوق البلديات بنك التنمية الاسلامي KFW		وزارة السياحة والاثار وزارة الحكم المحلي	مجلس الخدمات	*			750	750	Ec03	بناء وتشطيب متحف في ريف دورا				
مركز ابحاث الاراضي صندوق البلديات، بنك التنمية الاسلامي UNDP, USAID		المجالس القروية وزارة الحكم المحلي واستشاريين وزارة الزراعة	القسم الهندسي في مجلس الخدمات	*			422	422	Ec05	شق طرق زراعية في الريف الغربي	الاهتمام بمساحة الأراضي الزراعية وتأهيلها وشق طرق زراعية جديدة	ضعف الاهتمام بقطاع الزراعة والثروة الحيوانية		
مركز ابحاث الاراضي صندوق البلديات، بنك التنمية الاسلامي UNDP, USAID		المجالس القروية وزارة الحكم المحلي استشاريين	القسم الهندسي في مجلس الخدمات	*			4.496	4.496	Ec04	شق طرق زراعية في الريف الشرقي				
مركز ابحاث الاراضي صندوق البلديات، بنك التنمية الاسلامي UNDP, USAID		المجالس القروية وزارة الحكم المحلي وزارة الزراعة	القسم الهندسي في مجلس الخدمات	*			254	254	Ec06	بناء ابار جمع واستصلاح اراضي زراعية في الريف الشرقي	زيادة أليات تجميع المياه للزراعة من ابار وسدود وبرك			
مركز ابحاث الاراضي صندوق البلديات، بنك التنمية الاسلامي UNDP, USAID		المجالس القروية وزارة الحكم المحلي وزارة الزراعة	القسم الهندسي في مجلس الخدمات	*			254	254	Ec07	بناء ابار جمع واستصلاح اراضي زراعية في الريف الغربي				
3514.4														
صندوق البلديات	مشاريع	التربية والتعليم الحكم المحلي استشاري	قسم الهندسة مجلس الخدمات	*			694	694	So02	بناء وتشطيب مدرسة بنات المجد الثانوية - مرحلة اولى	سد النقص في عدد المنشآت التعليمية (المدارس،	ضعف البنية التحتية لقطاع	المجال الاهتمام	



إعداد الخطة الاستراتيجية للتنمية والاستثمار والخطة المكانية - مجلس الخدمات المشترك للتخطيط والتطوير -ريف دورا RDJSC

صندوق البلديات بنك التنمية الاسلامي KFW	مشاريع	التربية والتعليم الحكم المحلي	قسم الهندسة مجلس الخدمات المشترك	*			694		694	So01	بناء وتشطيب مدرسة البرج الثانوية للذكور - مرحلة اولى	الكليات، الرياض...)	التعليم بما يتضمن المؤسسات التعليمية والمرافق والكوادر والوسائل التعليمية
صندوق البلديات بنك التنمية الاسلامي KFW		وزارة التربية والتعليم الحكم المحلي	قسم الهندسة مجلس الخدمات المشترك	*			694		694	So06	بناء وتشطيب مدرسة اساسية في قرية كرزنا		
CHF, ACF, UNDP صندوق البلديات وزارة التربية والتعليم/المالية		وزارة التربية والتعليم الحكم المحلي	قسم الهندسة مجلس الخدمات المشترك المجلس القروي جمعية رابود التعاونية	*			360		360	So05	بناء مدرسة بنات في قرية رابود		
صندوق البلديات بنك التنمية الاسلامي KFW		التربية والتعليم الحكم المحلي	مجلس الخدمات المشترك	*			646		646	So04	بناء وتشطيب مدرسة دير العسل الثانوية للذكور		
التربية والتعليم صندوق البلديات KFW		التربية والتعليم وزارة الحكم المحلي استشاري	مجلس الخدمات المشترك	*			646		646	So19	بناء وتشطيب مدرسة اساسية في دير العسل التحتا		
صندوق البلديات الصندوق العربي البنك الاسلامي UNDP		التربية والتعليم الحكم المحلي	مجلس الخدمات المشترك	*			46		46	So29	مشروع صيانة مدرسة ذكور الصرة الثانوية		
صندوق البلديات الصندوق العربي البنك الاسلامي UNDP		التربية والتعليم الحكم المحلي	مجلس الخدمات المشترك	*			138		138	So03	إضافة غرف صفية لمدرسة دير العسل الاساسية المختلطة		
صندوق البلديات الصندوق العربي البنك الاسلامي UNDP		التربية والتعليم الحكم المحلي استشاري	مجلس الخدمات المشترك	*			255		255	So21	اضافة غرف صفية وتخصصية لمدرسة دير رازح الاساسية المختلطة		

إعداد الخطة الاستراتيجية للتنمية والاستثمار والخطة المكانية - مجلس الخدمات المشترك للتخطيط والتطوير -ريف دورا RDJSC

صندوق البلديات الصندوق العربي البنك الاسلامي UNDP		التربية والتعليم الحكم المحلي استشاري	مجلس الخدمات المشترك	*			84	84	So22	اضافة غرف صفية لمدرسة حذب الفوار الاساسية المختلطة
صندوق البلديات الصندوق العربي البنك الاسلامي		التربية والتعليم الحكم المحلي استشاري	مجلس الخدمات المشترك	*			145	145	So13	اضافة غرف صفية وصيانة لمدرسة ابو العسجا الاساسية المختلطة
صندوق البلديات الصندوق العربي البنك الاسلامي UNDP		التربية والتعليم الحكم المحلي استشاري	مجلس الخدمات المشترك	*			113	113	So18	اضافة غرف صفية لمدرسة البيرة الاساسية المختلطة
الصندوق العربي البنك الاسلامي UNDP صندوق البلديات		التربية والتعليم الحكم المحلي استشاري	مجلس الخدمات المشترك	*			173	173	So09	استكمال الطابق الثاني و بناء وتشطيب مقصف لمدرسة بيت الروش التحتا المختلطة
صندوق البلديات الصندوق العربي البنك الاسلامي UNDP		التربية والتعليم الحكم المحلي استشاري	مجلس الخدمات المشترك	*			210	210	So17	اضافة غرف صفية لمدرسة لقمان الحكيم-مراح البقار
صندوق البلديات الصندوق العربي البنك الاسلامي UNDP		التربية والتعليم الحكم المحلي استشاري	مجلس الخدمات المشترك	*			239	239	So15	اضافة غرف صفية وصيانة لمدرسة البيادر الاساسية المختلطة -حذب العلفة
البنك الاسلامي للتنمية صندوق البلديات الصندوق العربي UNDP		التربية والتعليم الحكم المحلي	مجلس الخدمات المشترك	*			313	313	So14	اضافة غرف صفية لمدرسة ذكور امريش
UNDP صندوق البلديات الصندوق العربي بنك التنمية الاسلامي		التربية والتعليم الحكم المحلي استشاري	مجلس الخدمات المشترك	*			168	168	So20	اضافة غرف صفية لمدرسة بيت الروش الفوقا وترميم اسوار وتاهيل ساحات
صندوق البلديات بنك التنمية الاسلامي KFW		التربية والتعليم الحكم المحلي استشاري	مجلس الخدمات المشترك	*			5.83	5.83	So07	بناء وتشطيب روضة في قريةسكاواس

إعداد الخطة الاستراتيجية للتنمية والاستثمار والخطة المكانية - مجلس الخدمات المشترك للتخطيط والتطوير -ريف دورا RDJSC

صندوق البلديات بنك التنمية الاسلامي KFW		التربية والتعليم الحكم المحلي استشاري	مجلس الخدمات المشترك	*			85	85	So08	بناء وتشطيب روضة في قرية كرزا		
صندوق البلديات بنك التنمية الاسلامي الصندوق العربي UNDP		التربية والتعليم الحكم المحلي	مجلس الخدمات المشترك	*			169	169	So27	مشروع صيانة مدرسةالمجد الاساسية المختلطة واضافة وحدة صحية		
البنك الاسلامي للتنمية الصندوق العربي UNDP صندوق البلديات		التربية والتعليم الحكم المحلي	مجلس الخدمات المشترك	*			33	33	So10	مشروع تجهيز مختبر حاسوب في مدرسة بنات المجد الثانوية		
صندوق البلديات الصندوق العربي بنك التنمية الاسلامي UNDP		التربية والتعليم الحكم المحلي	مجلس الخدمات المشترك	*			5.182	5.182	So30	صيانة مدرسة بنات كرمة وبناء وتشطيب مقصف	سد النقص في مرافق المدارس وتحسين حالتها (غرف صفية، غرف متعددة الأغراض، مختبرات، وحدات صحية الخ..)	
صندوق البلديات الصندوق العربي بنك التنمية الاسلامي		التربية والتعليم الحكم المحلي	مجلس الخدمات المشترك	*			26	26		صيانة وتأهيل ساحة مدرسة ذكور كرز الثانوية		
البنك الاسلامي للتنمية صندوق البلديات الصندوق العربي UNDP		التربية والتعليم الحكم المحلي	مجلس الخدمات المشترك	*			16	16	So24	صيانة وتأهيل مدرسة بنات كرز الثانوية		
البنك الاسلامي للتنمية صندوق البلديات الصندوق العربي UNDP		التربية والتعليم الحكم المحلي	مجلس الخدمات المشترك	*			2.44	2.44	So32	صيانة وتأهيل مدرسة رابود الثانوية المختلطة		
الصندوق العربي صندوق البلديات بنك التنمية الاسلامي UNDP		التربية والتعليم الحكم المحلي استشاري	مجلس الخدمات المشترك	*			25	25	So31	مشروع صيانة مدرسة ابو الغزلان وبناء وتشطيب مقصف		

إعداد الخطة الاستراتيجية للتنمية والاستثمار والخطة المكانية - مجلس الخدمات المشترك للتخطيط والتطوير -ريف دورا RDJSC

الصندوق العربي صندوق البلديات بنك التنمية الاسلامي UNDP		التربية والتعليم الحكم المحلي	مجلس الخدمات المشترك	*			108		108	So16	اضافة غرف صفية لمدرسة بيت مرسم الاساسية المختلطة وحدات صحية و مقصف			
الصندوق العربي صندوق البلديات بنك التنمية الاسلامي UNDP		التربية والتعليم الحكم المحلي استشاري	مجلس الخدمات المشترك	*			43		43	So33	صيانة وتاهيل مدرسة بنات خرسا الثانوية			
الصندوق العربي صندوق البلديات بنك التنمية الاسلامي UNDP		التربية والتعليم الحكم المحلي	مجلس الخدمات المشترك	*			27		27	So23	صيانة وترميم مدرسة الرماضين الثانوية			
صندوق البلديات الصندوق العربي بنك التنمية الاسلامي UNDP		التربية والتعليم الحكم المحلي استشاري	مجلس الخدمات المشترك	*			29		29	So25	صيانة وتاهيل ساحة مدرسة ذكور امرئش			
صندوق البلديات الصندوق العربي بنك التنمية الاسلامي UNDP		التربية والتعليم الحكم المحلي	مجلس الخدمات المشترك	*			161		161	So26	ترميم الطابق الأرضي واطافة غرفتين دراسيتين ل مدرسة سكة الاساسية المختلطة وتاهيل الساحة			
صندوق البلديات الصندوق العربي بنك التنمية الاسلامي UNDP		التربية والتعليم الحكم المحلي	مجلس الخدمات المشترك	*			93		93	So28	مشروع صيانة مدرسة ذكور كرامة وبناء وتشطيب مقصف ووحدات صحية			
صندوق البلديات USAID ACF UNDP		وزارة العمل والتربية والتعليم	مركز الخدمات /قسم الهندسة	*			920		920	So12	بناء وتشطيب مركز تدريب مهني- مرحلة اولى+تأثيث - مرحلة ثانية	توفير مدارس صناعية ومهنية ومركز تدريب مهني		

إعداد الخطة الاستراتيجية للتنمية والاستثمار والخطة المكانية - مجلس الخدمات المشترك للتخطيط والتطوير - ريف دورا RDJSC

صندوق البلديات USAID ACF UNDP		وزارة العمل التربية والتعليم	قسم الهندسة	*			1110	1110	So11	بناء وتشطيب مدرسة صناعية- مرحلة اولي/تأثيث - مرحلة ثانية		
صندوق البلديات KFW بنك التنمية الاسلامي		وزارة الحكم المحلي وزارة الصحة	قسم الهندسة	*			642	642	So41	بناء وتشطيب مركز صحي متكامل مجهز بمركز اشعة وصيدلية	سد النقص في المرافق الطبية (المراكز الصحية / المستشفيات/ مختبرات طبية/ مراكز أشعة/ مركز طوارئ/ صيدليات)	ضعف مستوى الخدمات والمرافق الصحية والوعي الصحي
صندوق البلديات USAID UNDP الجمعية العمانية		وزارة الصحة	مجلس الخدمات المشترك /ريف دورا	*			754.693	754.693	So40	تأهيل البناء القائم وتكلمة وتشطيب مركز الصحي	رفع مستوى الخدمات الصحية	
صندوق البلديات UNDP CHF بنك التنمية الاسلامي		الحكم المحلي	قسم الهندسة	*			270	270	So37	بناء وتشطيب شبكة مراكز ثقافي في قرى الريف وربطها مع مركز مركزي في المجدد		
صندوق البلديات UNDP CHF بنك التنمية الاسلامي		الحكم المحلي استشاري	مجلس الخدمات المشترك/ قسم الهندسة	*			364	364	So38	بناء وتشطيب قاعة متعددة الاغراض تابعة لمجلس الخدمات المشترك لخدمة ريف دورا و المواطنين	سد النقص في عدد المراكز الثقافية والشبابية وزيادة فعاليتها	ضعف البنية التحتية للمرافق الثقافية والرياضية
صندوق البلديات UNDP بنك التنمية لاسلامي CHF		الحكم المحلي استشاري	مجلس الخدمات المشترك قسم الهندسة	*			57	57	So36	استكمال اعمال المركز الثقافي في قرية ابو العسجا		والمراكز التي تعنى بالفئات المهمشة
صندوق البلديات KFW بنك التنمية الاسلامي		وزارة الشباب والرياضة وزارة الحكم المحلي	مجلس الخدمات قسم الهندسة	*			436	436	So39	بناء وتشطيب نادي رياضي شبابي في منطقة رابود لخدمة الريف	سد النقص في عدد النوادي الرياضية والملاعب وتحسين المرافق الموجودة وإعادة تأهيلها	

إعداد الخطة الاستراتيجية للتنمية والاستثمار والخطة المكانية - مجلس الخدمات المشترك للتخطيط والتطوير -ريف دورا RDJSC

KFW صندوق البلديات بنك التنمية الاسلامي		وزارة الحكم المحلي الشؤون الاجتماعية وزارة الصحة	مجلس الخدمات المشترك قسم الهندسة	*			374		So35	بناء وتشطيب مركز تأهيل لذوي الاحتياجات الخاصة	زيادة عدد ورفع مستوى البنية التحتية الخاصة برعاية الفئات المهمشة كالمسنين وذوي الإعاقة (مراكز متكاملة لرعايتهم ومراكز استشارية نفسية وقانونية		
KFW صندوق البلديات بنك التنمية الاسلامي		وزارة الشؤون الاجتماعية وزارة الحكم المحلي	مجلس الخدمات قسم الهندسة	*			374		So34	بناء وتشطيب مركز نسوى في قرية دير العسل الفوقا	زيادة تمكين المرأة من خلال زيادة الوعي العام بشأن قضاياها وخلق فرص عمل خاصة بالنساء		
11983.954													
صندوق البلديات مؤسسة روبا العالمية جمعية الشبان المسيحيين اريج		الحكم المحلي	مجلس الخدمات المشترك /ريف دورا قسم الهندسة	*			90			استحداث وحدة معلومات جغرافية لمجلس الخدمات مرتبطة بمركزين خدمة جمهور واحد في الخط الغربي واخر في الخط الشرقي	تطوير هيكلية ونظام داخلي مؤسسي ونظام الإدارة	ضعف التخطيط وانتشار البناء العشوائي والبناء متعدد الاستعمالات	
صندوق البلديات مؤسسة روبا العالمية جمعية الشبان المسيحيين اريج		الحكم المحلي	مجلس الخدمات المشترك /ريف دورا	*			90			تطوير الانظمة واللوائح الداخلية	عدم تمكين مؤسسة مجلس الخدمات وقلة الموارد		15

إعداد الخطة الاستراتيجية للتنمية والاستثمار والخطة المكانية - مجلس الخدمات المشترك للتخطيط والتطوير -ريف دورا RDJSC

صندوق البلديات USAID UNDP الاتحاد الاوروبي		الحكم المحلي الدفاع المدني	قسم الهندسة	*			305			بناء وتشطيب مركز دفاع مدني في المنطقة (ريف دورا )	توفير البنية التحتية لادار ة الكوارث والكوادر المؤهلة الخاصة بالدفاع المدني وإدارة الكوارث وخطط إدارة الكوارث	المتاحة (الدعم)
											تطوير مجلس الخدمات المشترك بتعزيز الدعم الحكومي له ونظام الجباية	الحومي، (الجباية)
مجلس الوزراء		الحكم المحلي	مجلس الخدمات المشترك/ري ف دورا	*						تحويل المجلس لبلدية		
							410					
							27334.554					

## 6.2 مصفوفة المتابعة والتقييم

بعد تحديد القضايا التنموية والأهداف المرتبطة بتلك القضايا كان من الضروري قياس مدى القدرة على تحقيق تلك الأهداف للوصول إلى الرؤيا التي يطمح مجلس الخدمات المشترك تحقيقها، لذا تم وضع مؤشرات قياس لكل هدف تنموي، وفيما يلي أهم مؤشرات القياس المرتبطة بالأهداف التنموية لمجلس الخدمات المشترك لريف دورا:

جدول رقم 6.2: مصفوفة المتابعة والتقييم

القضايا	الهدف التنموي	مؤشرات القياس	القيمة الحالية للمؤشر	القيمة المنشودة للمؤشر على امتداد سنوات الخطة				الجهة المسنولة عن المتابعة	
				الأولى	الثانية	الثالثة	الرابعة		
<b>مجال البنية التحتية والبيئة</b>									
ضعف مستوى البنية التحتية والخدمات وتشمل شبكة الطرق وشبكة الكهرباء وشبكة المياه وتصريف مياه الأمطار والصرف الصحي	زيادة كفاءة شبكة الطرق والمواصلات العامة	طرق داخلية معبدة بحالة جيدة (كم)	40	70	102	137	167	المجلس	الهندسة
		طرق داخلية معبدة بحاجة إلى صيانة (كم)	55	42	29	13	0	المجلس	الهندسة
		طرق رابطة غير معبد (يوجد بيس كورس) (كم)	6	6	6	4	1	المجلس	الهندسة
		طرق رابطة غير معبد (لا يوجد بيس كورس) (كم)	75.2	75.2	75.2	71.2	58.7	المجلس	الهندسة
		طرق زراعية (كم)	120	120	87	87	87	المجلس	الهندسة
		طرق رابطة بحالة جيدة (كم)	11	11	11	15	27.5	المجلس	الهندسة
		طرق رابطة بحاجة إلى صيانة (كم)	38.4	38.4	38.4	38.4	38.4	المجلس	الهندسة
		نسبة الطرق المعبدة	%32.39	%41.90	%61	%82	%100	المجلس	الهندسة
		نسبة وجود أرصفة للطرق الموجودة	%10	%20	%40	%50	%60	المجلس	الهندسة



إعداد الخطة الاستراتيجية للتنمية والاستثمار والخطة المكانية - مجلس الخدمات المشترك للتخطيط والتطوير - ريف دورا RDJSC

	وميداني								
	وزارة النقل والمواصلات	المجلس	%60	%50	%40	%30	%20	نسبة استخدام وسائل السلامة المرورية على طرق الريف	
	شركة كهرباء الجنوب	المجلس	%3	%3	%3	%3	%5	نسبة المنازل غير الموصولة بالكهرباء	4توسيع نطاق وتحسين حالة ووضعية أنظمة التوليد وشبكات واتفاقيات توزيع الكهرباء
	شركة كهرباء الجنوب	المجلس	%94	%94	%94	%94	%92	نسبة تغطية شبكة الكهرباء	
	شركة كهرباء الجنوب	احصائيات	1480	1480	1480	1480	1430	عدد وحدات الإنارة الموجودة في الشوارع	
	شركة كهرباء الجنوب	احصائيات	66	66	66	66	2	عدد وحدات الخلايا الشمسية الموجودة	استغلال الطاقة المتجددة
	شركة كهرباء الجنوب	احصائيات	%40	%40	%40	%40	%10	نسبة الاهتمام باستخدام الطاقة المتجددة	العمل على زيادة حصة الريف من المياه المرسله من سلطة المياه
	مجلس الخدمات /قسم المياه	مجلس الخدمات	%95	%95	%95	%90	85% كرمه غير متوفر فيها شبكة والرماضين لا تغطي الشبكة كامل المساحة	نسبة تغطية شبكة المياه	3 زيادة كفاءة نظام التوزيع ومستوى التغطية لشبكة المياه وأهمها زيادة حصة الفرد من المياه
	مجلس الخدمات /قسم المياه	مجلس الخدمات	ضعيف	ضعيف	ضعيف	ضعيف	ضعيف	كفاية المصادر المائية	
	مجلس الخدمات /قسم المياه	مجلس الخدمات	%25	%25	%25	%20	%15	مساهمة شبكة المياه في سد حاجة الناس من المياه	
	مجلس الخدمات /قسم المياه	مجلس الخدمات	%25	%25	%25	%15	%15	مساهمة الآبار في سد حاجة الناس من الماء	
	مجلس الخدمات /قسم المياه	مجلس الخدمات	%8	%8	%8	%10	%15	نسبة من يضطرون لشراء تنكات مياه	
	مجلس الخدمات /قسم المياه	مجلس الخدمات	%73	%73	%73	%70	%70	نسبة الناس الذين يملكون ابار لجمع المياه	
	مجلس الخدمات /قسم المياه	مجلس الخدمات	50	50	50	40	40 كوب	متوسط حجم ابار جمع المياه	

إعداد الخطة الاستراتيجية للتنمية والاستثمار والخطة المكانية - مجلس الخدمات المشترك للتخطيط والتطوير - ريف دورا RDJSC

مجلس الخدمات /قسم المياه	احصائيات	مجلس الخدمات	%30	%30	%35	%40	%40	نسبة الفاقد في الشبكة	تقليل نسبة الفاقد وتحسين أداء شبكة المياه	
مديرية الزراعة	احصائيات	مجلس الخدمات	12	12	12	10	10	عدد عبارات تصريف مياه الأمطار	تحسين وضعية تصريف مياه الأمطار ولاستفادة القصوى من مياه الأمطار	
مديرية الزراعة	احصائيات	مجلس الخدمات	1	1	1	2	2	عدد عيون المياه العامة غير المستغلة		
مجلس الخدمات /قسم المياه+ الهندسة	احصائيات	مجلس الخدمات	2.5	2.5	2.5	3	3 كيلومتر	طول سبل المجاري الملوث الذي يمر من بين التجمعات السكانية		
مجلس الخدمات /قسم المياه+ الهندسة	احصائيات	مجلس الخدمات	لا يوجد	لا يوجد	لا يوجد	لا يوجد	لا يوجد	توفر محطة معالجة للصرف الصحي		
مجلس النفايات الصلبة	احصائيات	مجلس الخدمات	%75	%75	%75	%75	%40	نسبة المناطق المخدومة بجمع النفايات الصلبة	تحسين إدارة قطاع النفايات الصلبة وتوسيع نطاق تغطية خدمة النفايات لتشمل جميع تجمعات المجلس وعدد الحاويات	تدني مستوى خدمة النفايات الصلبة وعدم توفرها في بعض القرى
مجلس النفايات الصلبة	احصائيات	مجلس الخدمات	1950	1950	1950	1950	450	عدد الحاويات		
مجلس النفايات الصلبة	احصائيات	مجلس الخدمات	4	4	4	4	4 ايام في الشهر للقرى المخدومة فقط	عدد ايام جمع النفايات / شهر		
<b>المجال الاقتصادي</b>										
مجلس الخدمات	المخطط الهيكلي	مجلس الخدمات	متوسط	متوسط	متوسط	متوسط	متوسط	توجه المستثمرين في قطاع الزراعة نحو الاستثمار في الريف	تطوير البنية التحتية الخدماتية والتجارية وتعزيز التعاون بين القطاع العام والخاص لتطوير القطاع الاقتصادي ومنشآته	عدم وجود بنية تحتية مناسبة للنشاط الاقتصادي وضعف الاهتمام بقطاعات الصناعة والتجارة والسياحة
مجلس الخدمات	المخطط الهيكلي	مجلس الخدمات	جيد	جيد	جيد	جيد	جيد	حركة سوق تجارة الاراضي في منطقة الريف		
مجلس الخدمات	المخطط الهيكلي	مجلس الخدمات	70	70	70	60	50 دينار	معدل تكلفة المتر المربع في الريف		
مكتب العمل	احصائيات	مجلس الخدمات	%20	%20	%20	%20	%20	نسبة الايدي العاملة التي تعمل خلف الخط الاخضر		
مكتب العمل	احصائيات	مجلس الخدمات	%23	%22	%21	%20	%20	نسبة العاملين في القطاعات الخدمية		

إعداد الخطة الاستراتيجية للتنمية والاستثمار والخطة المكانية - مجلس الخدمات المشترك للتخطيط والتطوير -ريف دورا RDJSC

مكتب العمل	احصائيات	مجلس الخدمات	%22	%21	%21	%21	%20	نسبة مساهمة المرأة في القطاعات الاقتصادية المختلفة		
وزارة الآثار	إحصائيات	المجلس	2	2	2	0	0	عدد المنشآت السياحية	تطوير وزيادة الاهتمام بقطاع السياحة وخاصة السياحة التراثية	
وزارة الزراعة	الصورة الجورة	وزارة الزراعة	400	400	400	336.5	336.5	مساحة الأراضي الزراعية المروية / دونم	زيادة مساحة الأراضي الزراعية وتأهيلها وشق طرق زراعية جديدة	ضعف الاهتمام بقطاع الزراعة والثروة الحيوانية
وزارة الزراعة	الصورة الجورة	وزارة الزراعة	11000	11000	11000	20000	20000 دونم غير مستصلحة للاستصلاح	توفر أراضي قابلة للاستصلاح		
وزارة الزراعة	الصورة الجورة	وزارة الزراعة	متوسط	متوسط	متوسط	ضعيف	ضعيف	توفر مياه للزراعة		
وزارة الزراعة	احصائيات	وزارة الزراعة	%15	%15	%15	%10	%10	نسبة العاملين في القطاع الزراعي	تحسين وتطوير المنتجات الزراعية وتسويقها	
وزارة الزراعة	احصائيات	وزارة الزراعة	%14	%13	%12	%11	%10	نسبة العاملين في مجال تربية والثروة الحيوانية	تطوير قطاع الثروة الحيوانية	
<b>المجال الاجتماعي</b>										
وزارة التربية والتعليم	احصائيات	المجلس	90000	90000	90000	90000	90000	التوزيع الجغرافي لمدارس التجمع (المساحة)		ضعف البنية التحتية لقطاع التعليم بما يتضمن المؤسسات التعليمية والمرافق والكوادر والوسائل التعليمية
وزارة التربية والتعليم	احصائيات	وزارة التربية والتعليم	49	49	46	45	43	عدد المدارس	سد النقص في عدد المنشآت التعليمية (المدارس، الكليات، الرياض...)	
وزارة التربية والتعليم	احصائيات	وزارة التربية والتعليم	متوسط	متوسط	متوسط	ضعيف	ضعيف	العامل الثقافي للمنطقة		
وزارة التربية والتعليم	احصائيات	وزارة التربية والتعليم	جيد	متوسط	متوسط	متوسط	متوسط	مستوى مرافق التعليم والمدارس وإمكاناتها الاستيعابية	سد النقص في مرافق المدارس وتحسين حالتها (غرف صفية، غرف متعددة الأغراض، مختبرات، وحدات صحية الخ..)	
وزارة التربية والتعليم	احصائيات	وزارة التربية والتعليم	%70	%64	%62	%60	60=43/26 %	نسبة المدارس التي يتوفر فيها مختبرات حاسوب	سد النقص في الأجهزة التعليمية ورفع مستوى الوسائل التعليمية ورفع مستوى الكوادر التعليمية	
وزارة التربية والتعليم	احصائيات	وزارة التربية والتعليم	%68	%66	%64	%62	=43/27 %62	نسبة المدارس المتوفرة فيها مختبر علوم		
وزارة التربية والتعليم	احصائيات	وزارة التربية	1	2	3	4	5	عدد المدارس التي بحاجة الى وحدات		

إعداد الخطة الاستراتيجية للتنمية والاستثمار والخطة المكانية - مجلس الخدمات المشترك للتخطيط والتطوير - ريف دورا RDJSC

		والتعليم						صحية		
وزارة التربية والتعليم	احصائيات	وزارة التربية والتعليم	3	5	6	7	7	عدد المدارس التي بحاجة الى مقاصف		
وزارة التربية والتعليم	احصائيات	وزارة التربية والتعليم	0	2	3	6	10	عدد المدارس التي بحاجة الى تاهيل ساحات وبناء اسوار		
وزارة التربية والتعليم	احصائيات	وزارة التربية والتعليم	%60	%68	%69	%69	%70	نسبة الطلاب اللذين يقل تحصيلهم الدراسي عن معدل 70% في الصف العاشر	توفير مدارس صناعية ومهنية ومركز تدريب مهني	
وزارة التربية والتعليم	احصائيات	وزارة التربية والتعليم	%39.60	%39.60	%39.60	%39.60	%39.60	نسبة الطلبة الراسبين في التوجيهي في منطقة الجنوب ككل		
وزارة الصحة	احصائيات	وزارة الصحة	2	1	1	0	0	عدد المراكز الصحية		
وزارة الصحة	احصائيات	وزارة الصحة	15	15	15	15	14	عدد مراكز الامومة والطفولة	سد النقص في المرافق الطبية (المراكز الصحية / المستشفيات/ مختبرات طبية/ مراكز أشعة/ مركز طوارئ/ صيدليات) ورفع مستوى الخدمات الصحية	ضعف مستوى الخدمات والمرافق الصحية والوعي الصحي
وزارة الصحة	احصائيات	وزارة الصحة	10	6	6	3	2-3 اطباء لكل الريف	إجمالي عدد الأطباء العاملين في مراكز الامومة والطفولة		
وزارة الصحة	احصائيات	وزارة الصحة	70	40	40	22	22	إجمالي عدد العاملين في القطاع الصحي بما فيها الأطباء		
وزارة الصحة	احصائيات	وزارة الصحة	متوسط	متوسط	متوسط	ضعيف	ضعيف	مستوى الخدمات الصحية		
المجلس	احصائيات	المجلس	0	0	0	0	0	عدد المكتبات		ضعف البنية التحتية للمرافق الثقافية والرياضية والمراكز التي تعنى بدوي
المجلس	احصائيات	المجلس	4	4	4	4	3	عدد النوادي الرياضية		
المجلس	احصائيات	المجلس	1	1	1	1	0	عدد النوادي المؤهلة		
المجلس	احصائيات	المجلس	5	5	5	5	5	عدد المراكز الثقافية	سد النقص في عدد المراكز الثقافية والشبابية وزيادة فعاليتها	
المجلس	احصائيات	المجلس	1	1	1	1	1	عدد المراكز الثقافية الفعالة		
المجلس	احصائيات	المجلس	0	0	0	0	0	عدد المراكز الفنية		

إعداد الخطة الاستراتيجية للتنمية والاستثمار والخطة المكانية - مجلس الخدمات المشترك للتخطيط والتطوير - ريف دورا RDJSC

المجلس	احصائيات	المجلس	0	0	0	0	0	عدد مراكز أطفال	الاحتياجات الخاصة
المجلس	احصائيات	المجلس	ضعيف	ضعيف	ضعيف	ضعيف	ضعيف	مستوى الاهتمام بالثقافة والتراث	
المجلس	احصائيات	المجلس	0	0	0	0	0	عدد الملاعب الرياضية	سد النقص في عدد النوادي الرياضية والملاعب وتحسين المرافق الموجودة وإعادة تأهيلها
المجلس	احصائيات	المجلس	3	3	3	3	3	عدد النوادي الرياضية	
المجلس	احصائيات	المجلس	1	1	1	1	0	عدد الحدائق العامة	
المجلس	احصائيات	المجلس	10	9	9	9	9	عدد الجمعيات النسوية	زيادة عدد ورفع مستوى البنية التحتية الخاصة برعاية الفئات المهمشة كالمسنين وذوي الإعاقة (مراكز متكاملة لرعايتهم ومراكز استشارية نفسية وقانونية
المجلس	احصائيات	المجلس	1	1	1	1	0	عدد المراكز التي تعنى بذوي الإعاقة	
المجلس	احصائيات	المجلس	1	1	1	1	1	عدد الجمعيات التي تعنى بذوي الإعاقة	
المجلس	احصائيات	المجلس	4	3	2	1	0	مستوى الحماية الاجتماعية والتمكين	
المجلس	احصائيات	المجلس	2	2	2	2	2	عدد الجمعيات الزراعية	
المجلس	احصائيات	المجلس	10	9	9	9	9	عدد الجمعيات النسوية	
المجلس	احصائيات	المجلس	متوسط	متوسط	متوسط	متوسط	متوسط	مساهمة المرأة في القطاعات الاقتصادية المختلفة	
المجلس	احصائيات	المجلس	متوسط	متوسط	متوسط	متوسط	متوسط	زيادة تمكين المرأة من خلال زيادة الوعي العام بشأن قضاياها وخلق فرص عمل خاصة بالنساء	
<b>مجال الإدارة والحكم الرشيد</b>									
المجلس	احصائيات	المجلس	%32	%30	%27	%27	%25	وجود مخطط هيكلية مصادق عليه	ضعف التخطيط وانتشار البناء العشوائي والبناء متعدد الاستعمالات
المجلس	احصائيات	المجلس	90000 دونم	90000 دونم	90000 دونم	90000 دونم	90000 دونم	مساحة الريف الكليّة	
المجلس	احصائيات	المجلس	22500 دونم	22500 دونم	22500 دونم	22500 دونم	22500 دونم	مساحة الريف الخاضع لمخططات تنظيم هيكلية	
المجلس	احصائيات	المجلس	لا يوجد	لا يوجد	لا يوجد	لا يوجد	لا يوجد	وجود تصوير جوي حديث	
المجلس	احصائيات	المجلس	%14	%13	%12	%11	%10	نسبة التزام المواطن بالتريخيص	

إعداد الخطة الاستراتيجية للتنمية والاستثمار والخطة المكانية - مجلس الخدمات المشترك للتخطيط والتطوير - ريف دورا RDJSC

والمخططات الهيكلية										
المجلس	احصائيات	المجلس	جاري العمل عليه لمناطق ب - سياسيا	جاري العمل عليه لمناطق ب - سياسيا	جاري العمل عليه لمناطق ب - سياسيا	جاري العمل عليه لمناطق ب - سياسيا	جاري العمل عليه لمناطق ب - سياسيا	وجود مخطط تسوية أراضي	تطوير مخططات تسوية وتنظيم لتشمل كل التجمعات السكنية	
المجلس	احصائيات	المجلس	200	150	50	ربيع الاول	صفر	عدد الاحواض التي تم تنزيل المعلومات التنظيمية عليها قبل عرضها للاعتراض		
المجلس	احصائيات	المجلس	يوجد	يوجد	يوجد	يوجد	لا يوجد	النظام الداخلي المتبع في مجلس الخدمات	تطوير هيكلية ونظام داخلي مؤسسي ونظام الإدارة	عدم تمكين مؤسسة مجلس الخدمات وقلة الموارد المتاحة (الدعم الحكومي، الجبائية) وضعف الاهتمام بتعزيز مبادئ الإدارة والحكم الرشيد
المجلس	احصائيات	المجلس	2	2	2	1	0	عدد مراكز خدمة جمهور		
المجلس	احصائيات	المجلس	متوسط	متوسط	متوسط	متوسط	متوسط	وضوح الإجراءات		
المجلس	احصائيات	المجلس	يوجد	يوجد	يوجد	يوجد	لا يوجد	الهيكلية الإدارية		
المجلس	احصائيات	المجلس	متوسط	متوسط	متوسط	متوسط	متوسط	مستوى عملية التوثيق للعمل والمراسلات		
المجلس	احصائيات	المجلس	متوسط	متوسط	متوسط	متوسط	ضعيف	تنظيم الارشفة		
المجلس	احصائيات	المجلس	3	3	2	1	لا يوجد	وجود مركز دفاع مدني + مركز طوارئ		
المجلس	احصائيات	المجلس	1	1	1	1	1	مراكز الشرطة	توفير البنية التحتية والكوارث المؤهلة الخاصة بالدفاع المدني وإدارة الكوارث وخطط إدارة الكوارث	
المجلس	احصائيات	المجلس	متوسط	متوسط	متوسط	متوسط	ضعيف	مستوى الامن في منطقة الريف		
المجلس	احصائيات	المجلس	متوسط	متوسط	متوسط	متوسط	ضعيف	مستوى التخطيط لإدارة الكوارث		

إعداد الخطة الاستراتيجية للتنمية والاستثمار والخطة المكانية - مجلس الخدمات المشترك للتخطيط والتطوير - ريف دورا RDJSC

المجلس	احصائيات	المجلس	ادارة نفايات خدمة المياه خدمة الترخيص والبناء خدمات تسهيلية للمواطنين اشغال عامة ادارة واشراف مشاريع ادارة منطقة	ادارة نفايات خدمة المياه خدمة الترخيص والبناء خدمات تسهيلية للمواطنين اشغال عامة ادارة واشراف مشاريع ادارة منطقة	ادارة نفايات خدمة المياه خدمة الترخيص والبناء خدمات تسهيلية للمواطنين اشغال عامة ادارة واشراف مشاريع ادارة منطقة	ادارة نفايات خدمة المياه خدمة الترخيص والبناء خدمات تسهيلية للمواطنين اشغال عامة ادارة واشراف مشاريع ادارة منطقة	ادارة نفايات خدمة المياه خدمة الترخيص والبناء خدمات تسهيلية للمواطنين اشغال عامة ادارة واشراف مشاريع ادارة منطقة	الخدمات التي يوفرها مجلس الخدمات	تعزيز الدعم الحكومي
المجلس	احصائيات	المجلس	77	78	79	80	%81	نسبة دخل المجلس من المياه/2014	
المجلس	احصائيات	المجلس	%25	24%	%17	10%	%3	نسبة دخل المجلس من التنظيم والبناء/2014	
المجلس	احصائيات	المجلس	%27	26%	%25	24%	%23	نسبة الجباية لسنة 2014	
المجلس	احصائيات	المجلس	4	4	4	4	4	عدد البلديات المحيطة بالمجلس	التعامل مع البلديات المجاورة

## الملاحق

ملحق رقم 1: توصيف المشاريع

ملحق رقم 2: التقرير التشخيصي

ملحق رقم 3: الإطار التنموي الإستراتيجي



## ملحق رقم 1: توصيف المشاريع

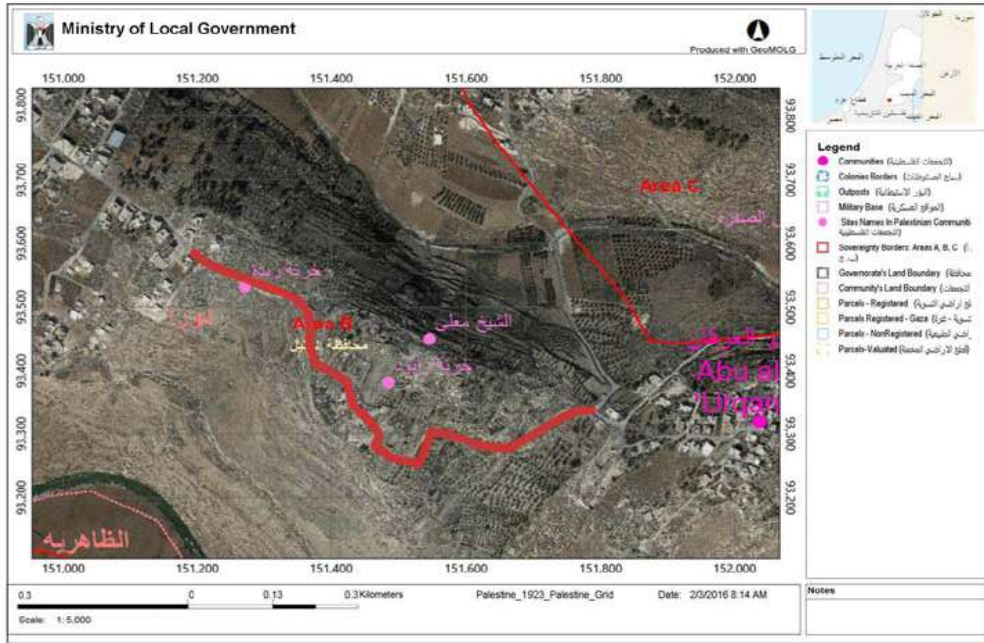
## البنية التحتية والبيئية

ملخص برنامج/مشروع			
اسم البرنامج/المشروع: تركيب خلايا شمسية في المرافق العامة	الرقم: In01	المجال التنموي: بنية تحتية	
خلفية عن البرنامج/المشروع		مكان التنفيذ	
المشروع عبارة عن استغلال الطاقة المتجددة في المباني العامة وتحديد الكهرياء من خلال الخلايا الشمسية في المباني العامة لتكريس نظام الخلايا الشمسية كخطوة أولى في سبيل تشجيع المواطنين لاستبدال الانظمة العادية بأنظمة صديقة للبيئة و اقل تكلفة. نهدف من خلال المشروع تفعيل مبادا الفعالية واستغلال الامكانات المتاحة لتقليل الاعتماد على الجانب الاسرائيلي.		الريف	
		التاريخ المتوقع للبدء بالتنفيذ	
		2016 الربع الرابع	
مدة التنفيذ		3 اشهر	
أهداف البرنامج/المشروع	الفئة/ات المستهدفة (مرأة، شباب، فئات مهمشة، الخ)	العدد المتوقع	الأهداف التنموية التي يعمل على تحقيقها
<ul style="list-style-type: none"> <li>توسيع افق الحصول على خدمة الكهرياء</li> <li>تقديم الخدمة من خلال ابنية عامة لتكريس العادة من خلال مثال ناجح</li> </ul>	<ul style="list-style-type: none"> <li>جميع سكان التجمع</li> </ul>	<ul style="list-style-type: none"> <li>جميع سكان الريف</li> </ul>	<ul style="list-style-type: none"> <li>توسيع نطاق وتحسين حالة ووضعية أنظمة التوليد وشبكات واتفاقيات توزيع الكهرياء</li> <li>استغلال الطاقة المتجددة</li> </ul>
وصف مختصر لنشاطات (مركبات) البرنامج/المشروع وتكاليفها التقديرية			
مركبات/عناصر البرنامج/المشروع (بما في ذلك خدمات استشارية، معدات، بضائع، الخ)			
<ul style="list-style-type: none"> <li>اعداد عطاء طرح العطاءات والترسية مساهمة الهيئة</li> <li>توريد الخلايا الشمسية التمديدات لكل وحدة</li> <li>عمل المشروع 14 مبنى عام</li> <li>المجموع (بالأرقام)</li> </ul>		التكلفة التقديرية (\$)	البرامج/المشروعات التي تمثل متطلباً سابقاً لهذا البرنامج/المشروع
		1000	متوفرة المخططات والموافقات
		8750	
		122500 دولار	
متطلبات الأراضي (في حالة المشروع ذي بعد مكاني)			
<ul style="list-style-type: none"> <li>الارض متوفرة <input type="checkbox"/> الأرض غير متوفرة <input checked="" type="checkbox"/> X</li> <li>المشروع ليس ذي بعد مكاني</li> <li>في حالة عدم توفر الأرض، ما هي الترتيبات اللازمة لتوفيرها؟</li> <li>يتم ارفاقه المخططات الوصفية</li> <li>في حالة كان المشروع ذي بعد مكاني، أدرج الخارطة</li> </ul>			
<ul style="list-style-type: none"> <li>كيف؟ المجلس المحلي /ضمن خطة صيانة</li> <li>من؟ المجلس المشترك /ضمن خطط خاصة</li> <li>العائد المادي السنوي المتوقع 0؟(\$)</li> </ul>			
جهة التنفيذ المقترحة			
الهيئة المحلية (حدد القسم/الأقسام المعنية)		جهات أخرى (حدد)	
<ul style="list-style-type: none"> <li>بالتعاون مع وزارة الحكم المحلي وسلطة الطاقة</li> </ul>			
جهة التمويل المقترحة			
الهيئة المحلية (حدد ما يلي)		جهات أخرى (حدد)	
<ul style="list-style-type: none"> <li>بند الموازنة التي يندرج البرنامج/المشروع ضمنه:</li> </ul>		<ul style="list-style-type: none"> <li>مجلس الكنائس الدنماركي والسويدي</li> <li>رؤية العالمية</li> <li>صندوق البلديات</li> </ul>	
تكاليف تنفيذ المشروع <input type="checkbox"/> متوفرة <input type="checkbox"/> متوفرة جزئياً <input checked="" type="checkbox"/> غير متوفرة		هل تم الحصول على موافقتها المبدئية؟ <input type="checkbox"/> نعم <input checked="" type="checkbox"/> لا	
المصادر/الاحتياجات اللازمة لتنفيذ المشروع			
<ul style="list-style-type: none"> <li>الموارد البشرية <input checked="" type="checkbox"/> متوفرة <input type="checkbox"/> متوفرة جزئياً <input type="checkbox"/> غير متوفرة</li> <li>دراسات/مخططات <input type="checkbox"/> متوفرة <input type="checkbox"/> متوفرة جزئياً <input checked="" type="checkbox"/> غير متوفرة</li> </ul>		<ul style="list-style-type: none"> <li>بناء قدرات الجهة المنفذة <input checked="" type="checkbox"/> غير مطلوب</li> <li>دعم جماهيري <input checked="" type="checkbox"/> مطلوب <input type="checkbox"/> مطلوب جزئياً <input type="checkbox"/> غير مطلوب</li> </ul>	
الأثار المتوقعة لتنفيذ البرنامج/المشروع			
اجابية:		سلبية:	
<ul style="list-style-type: none"> <li>استغلال الطاقة المتجددة</li> <li>رفع مستوى الوعي للمواطنين بخصوص البيئة وامكانيات الطبيعة</li> <li>تقليل الاعتماد على الشبكة القطرية</li> <li>توفير المال في سبيل الحصول على الخدمة على المدى البعيد</li> </ul>		<ul style="list-style-type: none"> <li>ضعف الانظمة ايام الشتاء</li> <li>صعوبات بتخزين الكهرياء</li> </ul>	
المخاطر/المعيقات التي تواجه تنفيذ البرنامج/المشروع			
المخاطر/المعيقات		إجراءات التغلب عليها	
<ul style="list-style-type: none"> <li>التمويل الكافي</li> <li>ضعف النظام ايام الشتاء</li> </ul>		<ul style="list-style-type: none"> <li>حشد الجهود والطاقة ومراسلة الماتحين</li> <li>استغلال مصدر اخر مثل الرياح او المياه</li> </ul>	

ملخص برنامج/مشروع		اسم البرنامج/المشروع: شق طرق في الريف الغربي	
المجال التنموي: بنية بنية تحتية	الرقم: In02	خلفية عن البرنامج/المشروع	
مكان التنفيذ	الريف الغربي	يقع الريف في جنوب مدينة دورا وهي منطقة ريفية مهمشة لحد كبير من الخدمات ولذلك نجد ان الاحتياجات الاساسية غير متوفرة فيها ومن اهم هذه الاحتياجات الطرق الداخلية الصالحة للاستخدام وعليه نجد ان ريف بمساحة لا تقل عن 90الف دونم تحتمل كثير من التكاليف لعمل طرق داخلية وخاصة وانها تتوزع على 15 مجلس ب40 قريةحتوي الجدول ادناه الالية المقترحة لتقسيم الاحتياج على الاربع سنوات :	
التاريخ المتوقع البدء بالتنفيذ	الربع الثالث المرحلة الاولى الربع الثالث المرحلة الثانية الربع الثالث المرحلة الثالثة الربع الثالث المرحلة الرابعة	التجمع	المجموع
مدة التنفيذ	سنة لكل مرحلة	المرحلة الاولى	المرحلة الثانية
		المرحلة الثالثة	المرحلة الرابعة
		الباقي	
		المجد	4
		بيت الروش التحتا	2
		بيت الروش الفوقا	3
		دير العسل الفوقا	4
		دير العسل التحتا	4
		سكة وطواس	5
		البرج والبييرة وبيت مرسم	5
		الرماضين	11
		المجموع	38
الأهداف التنموية التي يعمل على تحقيقها	العدد المتوقع	الفئة/ات المستهدفة (مرأة، شباب، فئات مهمشة، الخ)	أهداف البرنامج/المشروع
زيادة كفاءة شبكة الطرق والمواصلات العامة	18 الف نسمة	جميع سكان التجمعات	تسهيل حركة المواطنين،توسيع رقعة المنطقة السكانية وتسهيل الخدمات،توفير الوقت والجهد على المواطن
البرامج/المشروعات التي تمثل متطلبا سابقا لهذا البرنامج/المشروع	التكلفة التقديرية (\$)	وصف مختصر لنشاطات (مركبات) البرنامج/المشروع وتكاليفها التقديرية	مركبات/عناصر البرنامج/المشروع (بما في ذلك خدمات استشارية، معدات، بضائع، الخ)
التحقق من الملكيات وتسوية الاقتطاعات	10000	عمل المخططات والتصاميم والتراخيص	
	1000	طرح العطاءات والترسية	
	76000	فتح الطرق	
	320000	بسكورس	
	816000	اسفلت	
	80000	سلاسل واسوار وحديد حماية	
	1303000 دولار	المجموع (بالأرقام)	
عملية الإدارة والتشغيل والصيانة		متطلبات الأراضي (في حالة المشروع ذي بعد مكاني)	X <input type="checkbox"/> الأرض متوفرة <input type="checkbox"/> الأرض غير متوفرة <input type="checkbox"/> المشروع ليس ذي بعد مكاني
كيف؟المجلس المحلي/ضمن خطة صيانة الشوارع		في حالة عدم توفر الأرض، ما هي الترتيبات اللازمة لتوفيرها؟	
من؟المجلس المشترك		يتم ارفاقه المخططات الوصفية	
العائد المادي السنوي المتوقع (\$)04		جهة التنفيذ المقترحة	
		الهيئة المحلية (حدد القسم/الأقسام المعنية)	
		القسم الهندسي في مجلس الخدمات	
		بالتعاون مع وزارة الحكم المحلي واستشاريين	
		جهة التمويل المقترحة	
		الهيئة المحلية (حدد ما يلي)	
		بند الموازنة التي يندرج البرنامج/المشروع ضمنه:	
		تكاليف تنفيذ المشروع <input checked="" type="checkbox"/> متوفرة <input type="checkbox"/> متوفرة جزئيا <input type="checkbox"/> غير متوفرة	
		هل تم الحصول على موافقتها المبدئية؟ <input checked="" type="checkbox"/> نعم <input type="checkbox"/> لا	
		المصادر/الاحتياجات اللازمة لتنفيذ المشروع	
		الموارد البشرية <input checked="" type="checkbox"/> متوفرة <input type="checkbox"/> متوفرة جزئيا <input type="checkbox"/> غير متوفرة	
		دراسات/مخططات <input checked="" type="checkbox"/> متوفرة <input type="checkbox"/> متوفرة جزئيا <input type="checkbox"/> غير متوفرة	
		الآثار المتوقعة لتنفيذ البرنامج/المشروع	
		ازعاج اثناء عملية التنفيذ وتلوث الهواء جراء الغبار	
		رفع المستوى المعيشي للمواطنين،رفع سعر الارض،تسهيل وصول المواطنين للاراضي،احياء مناطق زراعية وتسريع عملية الاستصلاح الزراعي في منطقة الريف	
		المخاطر/المعيقات التي تواجه تنفيذ البرنامج/المشروع	
		المخاطر/المعيقات	
		إجراءات التغلب عليها	
		حشد الجهود والطاقة ومراسلة المانحين	
		التمويل الكافي	

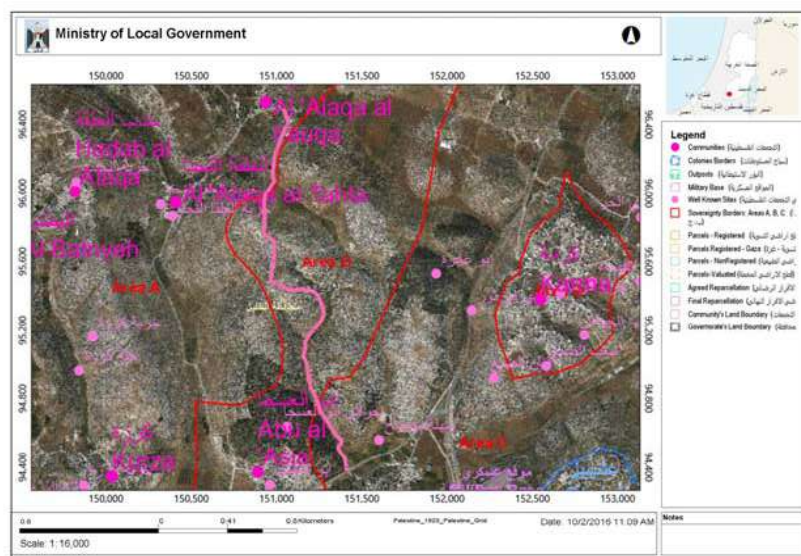
ملخص برنامج/مشروع							
المجال التنموي: بنية تحتية	اسم البرنامج/المشروع: شق طرق في الريف الشرقي		الرقم: In03				
مكان التنفيذ	خلفية عن البرنامج/المشروع						
الريف الشرقي	يقع الريف في جنوب مدينة دورا وهي منطقة كونها ريفية مهمشة لحد كبير من الخدمات ولذلك نجد ان الاحتياجات الأساسية غير متوفرة فيها ومن اهم هذه الاحتياجات الطرق الداخلية الصالحة للاستخدام وعليه نجد ان ريف بمساحة لا تقل عن 90الف دونم تحتمل كثير من التكاليف لعمل طرق داخلية وخاصة وانها تتوزع على 15 مجلس بـ40 قرية ،يحتوي الجدول ادناه الآلية المقترحة لتقسيم الاحتياج على الاربعة سنوات:						
التاريخ المتوقع للبدء بالتنفيذ	التجمع	اطوال الطرق	المراد تعبيده في المرحلة الاولى	المرحلة الثانية	المرحلة الثالثة	المرحلة الرابعة	الباقي
201 الربع الثالث المرحلة الاولى 2017 الربع الثالث المرحلة الثانية 2018 الربع الثالث المرحلة الثالثة 2019 الربع الثالث المرحلة الرابعة	ابو العسجا ابو الغزلان ابو العرفان رابود كرزة	12	1	2	3	3	3
مدة التنفيذ	وادي الشاجنة بسم طرامة دير رازح	6	2	1	2	1	0
• سنة لكل مرحلة	عبدة امريش العلقطين	7	2	2	2	1	0
	حدب الفوار	3	1	1	1	0	0
	كرمة	5	1	1	2	2	0
	الصرة	5	1	2	1	1	0
	خرسا	8	1	2	2	3	0
	المجموع	46كم	9	11	12	11	3
الاهداف التنموية التي يعمل على تحقيقها	اهداف البرنامج/المشروع	الفئة/ات المستهدفة (مرأة، شباب، فئات مهمشة، الخ)	العدد المتوقع				
• زيادة كفاءة شبكة الطرق والمواصلات العامة	تسهيل حركة المواطنين،توسيع رقعة المنطقة السكانية وتسهيل الخدمات، توفير الوقت والجهد على المواطن	• جميع سكان التجمعات	• 22.5 الف نسمة				
البرامج/المشروعات التي تمثل متطلبا سابقا لهذا البرنامج/المشروع	وصف مختصر لنشاطات (مركبات) المشروع وتكاليفها التقديرية	مركبات/عناصر البرنامج/المشروع (بما في ذلك خدمات استشارية، معدات، بضائع، الخ)	التكلفة التقديرية (\$)				
التحقق من الملكيات وتسوية الاقطاعات	• عمل المخططات والتصاميم والتراخيص • طرح العطاءات والترسية • فتح الطرق • بسكورس • اسفلت • سلاسل واسوار وحديد حماية		10000 1000 86000 360000 918000 80000				
	المجموع (بالارقام)		1455000 دولار				
عملية الإدارة والتشغيل والصيانة	متطلبات الأراضي (في حالة المشروع ذي بعد مكاني)						
• كيف؟المجلس المحلي /ضمن خطة صيانة الشوارع	X <input type="checkbox"/> الأرض متوفرة <input type="checkbox"/> الأرض غير متوفرة <input type="checkbox"/> المشروع ليس ذي بعد مكاني						
• من؟ المجلس المشترك	في حالة عدم توفر الأرض، ما هي الترتيبات اللازمة لتوفيرها؟						
• العائد المادي السنوي المتوقع (S)؟ 0	• يتم ارفاقه المخططات الوصفية						
جهة التنفيذ المقترحة							
الهيئة المحلية (حدد القسم/الأقسام المعنية)	جهات أخرى (حدد)						
• القسم الهندسي في مجلس الخدمات	• بالتعاون مع وزارة الحكم المحلي واستشاريين						
جهة التمويل المقترحة							
الهيئة المحلية (حدد ما يلي)	جهات أخرى (حدد)						
بند الموازنة التي يندرج البرنامج/المشروع ضمنه:	• المالية،صندوق البلديات،بنك التنمية الإسلامي، UNDP, USAID						
تكاليف تنفيذ المشروع <input checked="" type="checkbox"/> متوفرة <input type="checkbox"/> متوفرة جزئيا <input type="checkbox"/> غير متوفرة	• هل تم الحصول على موافقتها المبدئية؟ <input checked="" type="checkbox"/> نعم <input type="checkbox"/> لا						
المصادر/الاحتياجات اللازمة لتنفيذ المشروع							
• الموارد البشرية <input checked="" type="checkbox"/> متوفرة <input type="checkbox"/> متوفرة جزئيا <input type="checkbox"/> غير متوفرة	• بناء قدرات الجهة المنفذة <input checked="" type="checkbox"/> غير مطلوب						
• دراسات/مخططات <input checked="" type="checkbox"/> متوفرة <input type="checkbox"/> متوفرة جزئيا <input type="checkbox"/> غير متوفرة	• دعم جماهيري <input type="checkbox"/> مطلوب <input checked="" type="checkbox"/> غير مطلوب						
الاثار المتوقعة لتنفيذ البرنامج/المشروع							
اجيابه:	رفع المستوى المعيشي للمواطنين رفع سعر الارض ،تسهيل وصول المواطنين	• ازعاج اثناء عملية التنفيذ وتلوث الهواء جراء الغبار	• سلبية:				
المخاطر/المعيقات التي تواجه تنفيذ البرنامج/المشروع							
المخاطر/المعيقات	إجراءات التغلب عليها						
• التمويل الكافي	• حشد الجهود والطاقة ومراسلة المانحين						

ملخص برنامج/مشروع		
اسم البرنامج/المشروع: تعبيد طريق رابط ابو الغزلان ابو العرقان	الرقم: In04	المجال التنموي: بنية تحتية
<b>خلفية عن البرنامج/المشروع</b>		
مكان التنفيذ	ابو الغزلان-ابو العرقان	
التاريخ المتوقع للبدء بالتنفيذ	2018 الربع الثاني	
مدة التنفيذ	سنة	
الأهداف البرنامج/المشروع	العدد المتوقع	الفئة/ات المستهدفة (مرأة، شباب، فئات مهمشة، الخ)
تسهيل حركة المواطنين	22 الف في الريف الشرقي	جميع سكان التجمعات
توسيع رقعة المنطقة السكنية	40500 في كل الريف	
توفير الوقت والجهد		
<b>وصف مختصر لنشاطات (مركبات) البرنامج/المشروع وتكاليفها التقديرية</b>		
مركبات/عناصر البرنامج/المشروع (بما في ذلك خدمات استشارية، معدات، بضائع، الخ)	التكلفة التقديرية (\$)	
عمل المخططات والتصاميم والتراخيص	5000	
طرح العطاءات والترسية	1000	
فتح الشوارع وتوسيعه	25000	
بسكورس	100000	
اسفلت	300000	
جدران استنادية 150م	37500	
<b>المجموع (بالأرقام)</b>		<b>468500 دولار</b>
<b>متطلبات الأراضي (في حالة المشروع ذي بعد مكاني)</b>		
الأرض متوفرة <input type="checkbox"/> الأرض غير متوفرة <input type="checkbox"/> المشروع ليس ذي بعد مكاني <input type="checkbox"/>	كيف؟ المجلس المحلي /ضمن خطة صيانة الشوارع	
في حالة عدم توفر الأرض، ما هي الترتيبات اللازمة لتوفيرها؟	من؟ المجلس المحلي /ضمن خطط خاصة	
يتم ارفاقه المخططات الوصفية	العائد المادي السنوي المتوقع (\$) 0%	
في حالة كان المشروع ذي بعد مكاني، أدرج الخارطة		
<b>جهة التنفيذ المقترحة</b>		
الهيئة المحلية (حدد القسم/الأقسام المعنية)	جهات أخرى (حدد)	
القسم الهندسي في مجلس الخدمات	بالتعاون مع وزارة الحكم المحلي واستشاريين	
<b>جهة التمويل المقترحة</b>		
الهيئة المحلية (حدد ما يلي)	جهات أخرى (حدد)	
بند الموازنة التي يندرج البرنامج/المشروع ضمنه:	صندوق البلديات	
تكاليف تنفيذ المشروع <input type="checkbox"/> متوفرة <input type="checkbox"/> متوفرة جزئيا <input type="checkbox"/> غير متوفرة	USAID, UNDP, بنك التنمية الاسلامي	
دراسات/مخططات متوفرة <input type="checkbox"/> متوفرة <input type="checkbox"/> متوفرة جزئيا <input type="checkbox"/> غير متوفرة	هل تم الحصول على موافقتها المبدئية؟ <input type="checkbox"/> نعم <input checked="" type="checkbox"/> لا	
<b>المصادر/الاحتياجات اللازمة لتنفيذ المشروع</b>		
الموارد البشرية متوفرة <input checked="" type="checkbox"/> متوفرة <input type="checkbox"/> متوفرة جزئيا <input type="checkbox"/> غير متوفرة	بناء قدرات الجهة المنفذة <input checked="" type="checkbox"/> غير مطلوب	
دراسات/مخططات متوفرة <input type="checkbox"/> متوفرة <input type="checkbox"/> متوفرة جزئيا <input checked="" type="checkbox"/> غير متوفرة	دعم جماهيري <input type="checkbox"/> مطلوب <input checked="" type="checkbox"/> مطلوب جزئيا <input type="checkbox"/> غير مطلوب	
<b>الاثار المتوقعة لتنفيذ البرنامج/المشروع</b>		
اجابية:	رفع المستوى المعيشي للمواطنين	ازعاج اثناء عملية التنفيذ وتلوث الهواء جراء الغبار
	رفع سعر الارض	سلبية:
	تسهيل وصول المواطنين للاراضي	
	احياء مناطق زراعية وتسريع عملية الاستصلاح الزراعي في منطقة الريف	
<b>المخاطر/المعيقات التي تواجه تنفيذ البرنامج/المشروع</b>		
المخاطر/المعيقات	إجراءات التغلب عليها	
التمويل الكافي	حشد الجهود والطاقة ومراسلة المانحين	
<b>خارطة البعد المكاني للمشروع</b>		

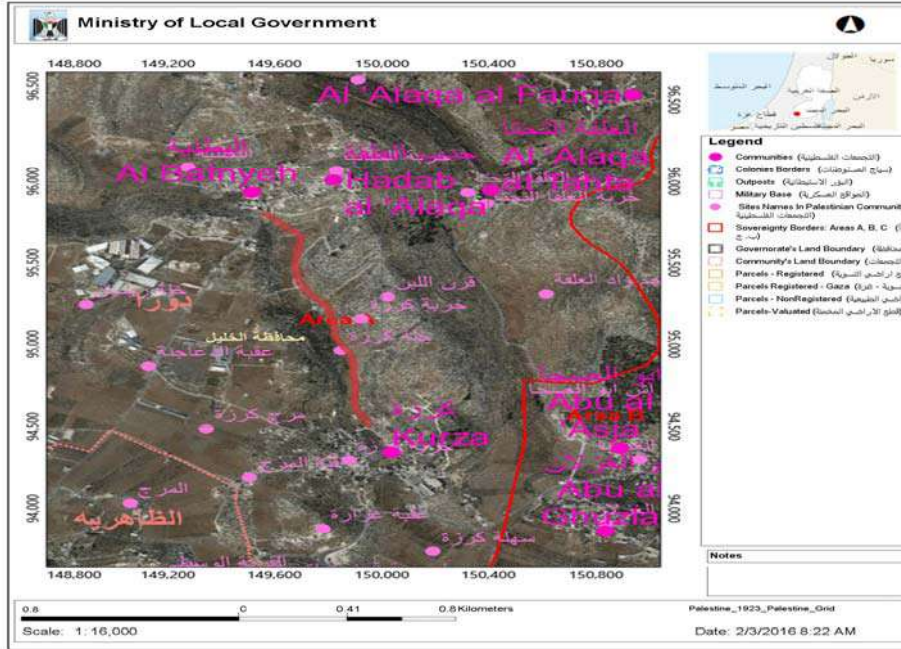


ملخص برنامج/مشروع		
اسم البرنامج/المشروع: تعبيد طريق رابط حذب الفوار -دير رازح	الرقم: In05	المجال التنموي: بنية تحتية
مكان التنفيذ		خلفية عن البرنامج/المشروع
• الفوار حدير رازح	طريق بطول 2.5 كم يربط بين تجمعين سكانيين حذب الفوار حدير رازح اي يخدم مالا يقل عن 2000 نسمة من كل جهة بواقع 4000 نسمة . الطريق مفتوح بحاجة الى توسيع و لا يوجد اي مشاكل تنظيمية في الطريق الحالي. تظهر اهمية الشارع في حالات اغلاق الطريق الالتفافي حيث تصبح هذه القرى بمعزل عن كل الريف والمدن الرئيسية حيث يمكنها هذا الطريق منتظمة احتياجاتها مع قرية كرامة	
التاريخ المتوقع للبدء بالتنفيذ	• 2016 الربع الرابع	
مدة التنفيذ	• سنة	
الأهداف التنموية التي يعمل على تحقيقها	العدد المتوقع	الفئة/ات المستهدفة (مرأة، شباب، فئات مهمشة، الخ)
• زيادة كفاءة شبكة الطرق والمواصلات العامة	• 22 الف في الريف الشرقي • 40500 في كل الريف	• جميع سكان التجمعات
البرامج/المشروعات التي تمثل متطلباتها سابقا لهذا البرنامج/المشروع	وصف مختصر لنشاطات (مركبات) البرنامج/المشروع وتكاليفها التقديرية	
	مركبات/عناصر البرنامج/المشروع (بما في ذلك خدمات استشارية، معدات، بضائع، الخ)	التكلفة التقديرية (\$) )
• التحقق من الملكيات وتسوية الاقطاعات	• عمل المخططات والتصاميم والتراخيص	5000
	• طرح العطاءات والترسية	1000
	• فتح الشارع وتوسيعه	25000
	• بسكورس	100000
	• اسفلت	300000
	• جدران استنادية 150م	37500
	<b>المجموع (بالأرقام)</b>	<b>468500 دولار</b>
عملية الإدارة والتشغيل والصيانة	متطلبات الأراضي (في حالة المشروع ذي بعد مكاني)	
• كيف؟ المجلس المحلي /ضمن خطة صيانة الشوارع	• الأرض متوفرة <input type="checkbox"/> الأرض غير متوفرة <input type="checkbox"/> المشروع ليس ذي بعد مكاني <input type="checkbox"/>	
• من؟ المجلس المحلي /ضمن خطط خاصة	في حالة عدم توفر الأرض، ما هي الترتيبات اللازمة لتوفيرها؟	
• العائد المادي السنوي المتوقع (0؟\$)	• يتم ارفاقه المخططات الوصفية	
	في حالة كان المشروع ذي بعد مكاني، أدرج الخارطة	
جهة التنفيذ المقترحة		
الهيئة المحلية (حدد القسم/الأقسام المعنية)	جهات أخرى (حدد)	
• القسم الهندسي في مجلس الخدمات	• بالتعاون مع وزارة الحكم المحلي واستشاريين	
جهة التمويل المقترحة		
الهيئة المحلية (حدد ما يلي)	جهات أخرى (حدد)	
بند الموازنة التي يندرج البرنامج/المشروع ضمنه:	• صندوق البلديات • USAID , UNDP بنك التنمية الاسلامي	
تكاليف تنفيذ المشروع <input type="checkbox"/> متوفرة <input type="checkbox"/> متوفرة جزئيا <input checked="" type="checkbox"/> غير متوفرة	• هل تم الحصول على موافقتها المبدئية؟ <input type="checkbox"/> نعم <input checked="" type="checkbox"/> لا	
المصادر/الاحتياجات اللازمة لتنفيذ المشروع		
• الموارد البشرية <input checked="" type="checkbox"/> متوفرة <input type="checkbox"/> متوفرة جزئيا <input type="checkbox"/> غير متوفرة	• بناء قدرات الجهة المنفذة <input checked="" type="checkbox"/> غير مطلوب	
• دراسات/مخططات <input type="checkbox"/> متوفرة <input type="checkbox"/> متوفرة جزئيا <input checked="" type="checkbox"/> غير متوفرة	• دعم جماهيري <input type="checkbox"/> مطلوب <input checked="" type="checkbox"/> مطلوب جزئيا <input type="checkbox"/> غير مطلوب	
الآثار المتوقعة لتنفيذ البرنامج/المشروع		
اجابية:	• رفع المستوى المعيشي للمواطنين	• ازعاج اثناء عملية التنفيذ وتلوث الهواء جراء الغبار
	• رفع سعر الارض	
	• تسهيل وصول المواطنين للاراضي	
	• احياء مناطق زراعية وتسريع عملية الاستصلاح الزراعي في منطقة الريف	
المخاطر/المعيقات التي تواجه تنفيذ البرنامج/المشروع		
المخاطر/المعيقات	إجراءات التغلب عليها	
• التمويل الكافي	• حشد الجهود والطاقة ومراسلة المانحين	
خارطة البعد المكاني للمشروع		



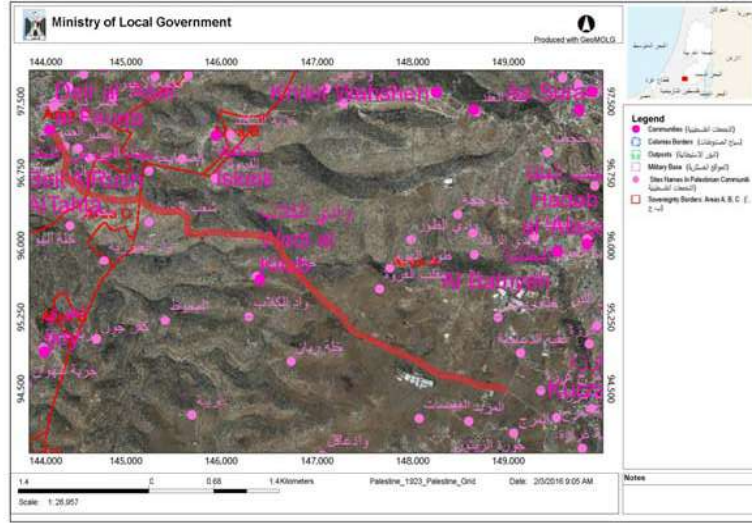


ملخص برنامج/مشروع	
اسم البرنامج/المشروع: تعبيد طريق رابط بين كرزة حذب العلقة	الرقم: In06
المجال التنموي: بنية تحتية	مكان التنفيذ
كرزة-حذب العلقة	<b>خلفية عن البرنامج/المشروع</b> طريق بطول 1.5 كم يربط بين تجمعين سكانيين هما كرزة وحذب العلقة اي يخدم مالا يقل عن 3000 نسمة من كل جهة بواقع 6000 نسمة . الطريق مفتوح بنسبة 80% عرض 7 م لكنه بحاجة الى توسيع ولا يوجد اي مشاكل تنظيمية في الطريق الحالي بسبب عدم وصول الامتداد السكاني على هذا الطريق حيث يوجد شبكة كهرباء ومياه العائق الوحيد عدم تعبيد الشارع
التاريخ المتوقع للبدء بالتنفيذ	
2018 الربع الاول	
مدة التنفيذ	
سنة	
الأهداف البرنامج/المشروع	العدد المتوقع
<ul style="list-style-type: none"> <li>تسهيل حركة المواطنين</li> <li>توسيع رقعة المنطقة السكنية</li> <li>توفير الوقت والجهد</li> </ul>	<ul style="list-style-type: none"> <li>الفئة/ات المستهدفة (مرأة، شباب، فئات مهمشة، الخ)</li> <li>جميع سكان التجمعات</li> </ul>
<ul style="list-style-type: none"> <li>زيادة كفاءة شبكة الطرق والمواصلات العامة</li> </ul>	<ul style="list-style-type: none"> <li>22 الف في الريف الشرقي</li> <li>40500 في كل الريف</li> </ul>
<b>البرامج/المشروعات التي تمثل متطلباً سابقاً لهذا البرنامج/المشروع</b>	<b>وصف مختصر لنشاطات (مركبات) البرنامج/المشروع وتكاليفها التقديرية</b>
<ul style="list-style-type: none"> <li>التحقق من الملكيات وتسوية الاقطاعات</li> </ul>	<b>مركبات/عناصر البرنامج/المشروع (بما في ذلك خدمات استشارية، معدات، بضائع، الخ)</b>
	<b>عمل المخططات والتصاميم والتراخيص</b>
	<b>طرح العطاءات والترسية</b>
	<b>فتح الشارع وتوسيعه</b>
	<b>بسكورس</b>
	<b>اسفلت</b>
	<b>جدران استنادية وسلاسل واكتاف</b>
<b>5000</b>	
<b>1000</b>	
<b>15000</b>	
<b>60000</b>	
<b>120000</b>	
<b>40000</b>	
<b>280000 دولار</b>	<b>المجموع (بالأرقام)</b>
<b>عملية الإدارة والتشغيل والصيانة</b>	<b>متطلبات الأراضي (في حالة المشروع ذي بعد مكاني)</b>
<ul style="list-style-type: none"> <li>كيف؟ المجلس المحلي /ضمن خطة صيانة الشوارع</li> </ul>	<ul style="list-style-type: none"> <li>الأرض متوفرة <input type="checkbox"/> الأرض غير متوفرة <input type="checkbox"/> المشروع ليس ذي بعد مكاني</li> </ul>
<ul style="list-style-type: none"> <li>من؟ المجلس المحلي /ضمن خطط خاصة</li> <li>العائد المادي السنوي المتوقع 0!(\$)</li> </ul>	<ul style="list-style-type: none"> <li>في حالة عدم توفر الأرض، ما هي الترتيبات اللازمة لتوفيرها؟</li> <li>يتم ارفاقه المخططات الوصفية</li> <li>في حالة كان المشروع ذي بعد مكاني، أدرج الخارطة</li> </ul>
<b>جهة التنفيذ المقترحة</b>	<b>الهيئة المحلية (حدد القسم/الأقسام المعنية)</b>
<b>جهات أخرى (حدد)</b>	<ul style="list-style-type: none"> <li>القسم الهندسي في مجلس الخدمات</li> </ul>
<ul style="list-style-type: none"> <li>بالتعاون مع وزارة الحكم المحلي واستشاريين</li> </ul>	<b>جهة التمويل المقترحة</b>
<b>جهات أخرى (حدد)</b>	<b>الهيئة المحلية (حدد ما يلي)</b>
<ul style="list-style-type: none"> <li>صندوق البلديات</li> <li>USAID, UNDP بنك التنمية الاسلامي</li> </ul>	<ul style="list-style-type: none"> <li>بند الموازنة التي يندرج البرنامج/المشروع ضمنه:</li> </ul>
<ul style="list-style-type: none"> <li>هل تم الحصول على موافقتها المبدئية؟ <input type="checkbox"/> نعم <input checked="" type="checkbox"/> لا</li> </ul>	<ul style="list-style-type: none"> <li>تكاليف تنفيذ المشروع <input type="checkbox"/> متوفرة <input type="checkbox"/> متوفرة جزئياً <input checked="" type="checkbox"/> غير متوفرة</li> </ul>
<b>المصادر/الاحتياجات اللازمة لتنفيذ المشروع</b>	<ul style="list-style-type: none"> <li>الموارد البشرية <input checked="" type="checkbox"/> متوفرة <input type="checkbox"/> متوفرة جزئياً <input type="checkbox"/> غير متوفرة</li> <li>دراسات/مخططات <input type="checkbox"/> متوفرة <input type="checkbox"/> متوفرة جزئياً <input checked="" type="checkbox"/> غير متوفرة</li> </ul>
<b>الآثار المتوقعة لتنفيذ البرنامج/المشروع</b>	<b>اجابية:</b> <ul style="list-style-type: none"> <li>رفع المستوى المعيشي للمواطنين</li> <li>رفع سعر الارض</li> <li>تسهيل وصول المواطنين للاراضي</li> <li>احياء مناطق زراعية وتسريع عملية الاستصلاح الزراعي في منطقة الريف</li> </ul>
<ul style="list-style-type: none"> <li>ازعاج اثناء عملية التنفيذ وتلوث الهواء جراء الغبار</li> </ul>	<b>سلبية:</b>
<b>المخاطر/المعيقات التي تواجه تنفيذ البرنامج/المشروع</b>	<b>المخاطر/المعيقات</b>
<ul style="list-style-type: none"> <li>إجراءات التغلب عليها</li> </ul>	<ul style="list-style-type: none"> <li>التمويل الكافي</li> </ul>
<ul style="list-style-type: none"> <li>حشد الجهود والطاقة ومراسلة المانحين</li> </ul>	<b>خارطة البعد المكاني للمشروع</b>



ملخص برنامج/مشروع		
اسم البرنامج/المشروع: : تعبيد طريق رابط واد الكلاب ( كرزة-بيت الروش التحتا)	الرقم: In07	المجال التنموي: بنية تحتية
<b>خلفية عن البرنامج/المشروع</b>		
مكان التنفيذ	• وادي الكلاب	
التاريخ المتوقع للبدء بالتنفيذ	طريق بطول 6 كم يربط بين الريف الشرقي والريف الغربي يخدم مناطق داخل التنظيم وخارجه ويقدم تنمية للمنطقة من خلال توفير البنية التحتية .	
2019 الربع الرابع-مرحلة اولى طبقة الأساس	المشروع يتضمن مرحلتين الاولى عمل التصميم و الحفريات اللازمة وعمل طبقة الاساس وكل ما يلزم قبلها المرحلة الثانية تتضمن عمل طبقة الاسفلت وعمل اثاث الشارع	
مدة التنفيذ	• سنة	
الأهداف البرنامج/المشروع	العدد المتوقع	الفئة/ات المستهدفة (مرأة، شباب، فئات مهمشة، الخ)
تسهيل حركة المواطنين	• 22 الف في الريف الشرقي	• جميع سكان التجمعات
توسيع رقعة المنطقة السكنية	• 40500 في كل الريف	
توفير الوقت والجهد		
البرامج/المشروعات التي تمثل متطلبات سابقا لهذا البرنامج/المشروع	<b>وصف مختصر لنشاطات (مركبات) البرنامج/المشروع وتكاليفها التقديرية</b>	
	مركبات/عناصر البرنامج/المشروع (بما في ذلك خدمات استشارية، معدات، بضائع، الخ)	التكلفة التقديرية (\$)
• عمل المخططات والتصاميم والتراخيص	10000	
• طرح العطاءات والترسية	1000	
• فتح الشارع وتوسيعه والحفريات و...	75000	
• بسكورس ل6 كم بعرض 10م	300000	
• جدران استنادية سناسل...	40000	
المرحلة الاولى	<b>المجموع (بالارقام)</b>	<b>426000 دولار</b>
• عمل طبقة الاسفلت ل6 كم بعرض 8متر	600000	
• اثاث و اكتاف	100000	
المرحلة الثانية	<b>المجموع (بالارقام)</b>	<b>700000</b>
متطلبات الأراضي (في حالة المشروع ذي بعد مكاني)	عملية الإدارة والتشغيل والصيانة	
<input checked="" type="checkbox"/> الأرض متوفرة	• كيف؟ المجلس المحلي /ضمن خطة صيانة الشوارع	
<input type="checkbox"/> الأرض غير متوفرة	• من؟ المجلس المحلي /ضمن خطط خاصة	
في حالة عدم توفر الأرض، ما هي الترتيبات اللازمة لتوفيرها؟	• العائد المادي السنوي المتوقع (\$) 0؟	
• يتم ارفاقه المخططات الوصفية		
• في حالة كان المشروع ذي بعد مكاني، أدرج الخارطة		
<b>جهة التنفيذ المقترحة</b>		
الهيئة المحلية (حدد القسم/الأقسام المعنية)	جهات أخرى (حدد)	
• القسم الهندسي في مجلس الخدمات	• بالتعاون مع وزارة الحكم المحلي واستشاريين	
<b>جهة التمويل المقترحة</b>		
الهيئة المحلية (حدد ما يلي)	جهات أخرى (حدد)	
بند الموازنة التي يندرج البرنامج/المشروع ضمنه:	• صندوق البلديات	
	• USAID ,UNDP بنك التنمية الاسلامي	
تكاليف تنفيذ المشروع <input type="checkbox"/> متوفرة <input type="checkbox"/> متوفرة جزئيا <input checked="" type="checkbox"/> غير متوفرة	• هل تم الحصول على موافقتها المبدئية؟ <input type="checkbox"/> نعم <input checked="" type="checkbox"/> لا	
<b>المصادر/الاحتياجات اللازمة لتنفيذ المشروع</b>		
• الموارد البشرية <input checked="" type="checkbox"/> متوفرة <input type="checkbox"/> متوفرة جزئيا <input type="checkbox"/> غير متوفرة	• بناء قدرات الجهة المنفذة <input checked="" type="checkbox"/> غير مطلوب	
• دراسات/مخططات <input type="checkbox"/> متوفرة <input type="checkbox"/> متوفرة جزئيا <input checked="" type="checkbox"/> غير متوفرة	• دعم جماهيري <input type="checkbox"/> مطلوب <input checked="" type="checkbox"/> مطلوب جزئيا <input type="checkbox"/> غير مطلوب	
<b>الاثار المتوقعة لتنفيذ البرنامج/المشروع</b>		
اجابية:	• رفع المستوى المعيشي للمواطنين	• ازعاج اثناء عملية التنفيذ وتلوث الهواء جراء الغبار
	• رفع سعر الارض	
	• تسهيل وصول المواطنين للاراضي	
	• احياء مناطق زراعية وتسريع عملية الاستصلاح الزراعي في منطقة الريف	
<b>المخاطر/المعيقات التي تواجه تنفيذ البرنامج/المشروع</b>		
المخاطر/المعيقات	إجراءات التغلب عليها	
• التمويل الكافي	• حشد الجهود والطاقة ومراسلة المانحين	

خارطة البعد المكاني للمشروع



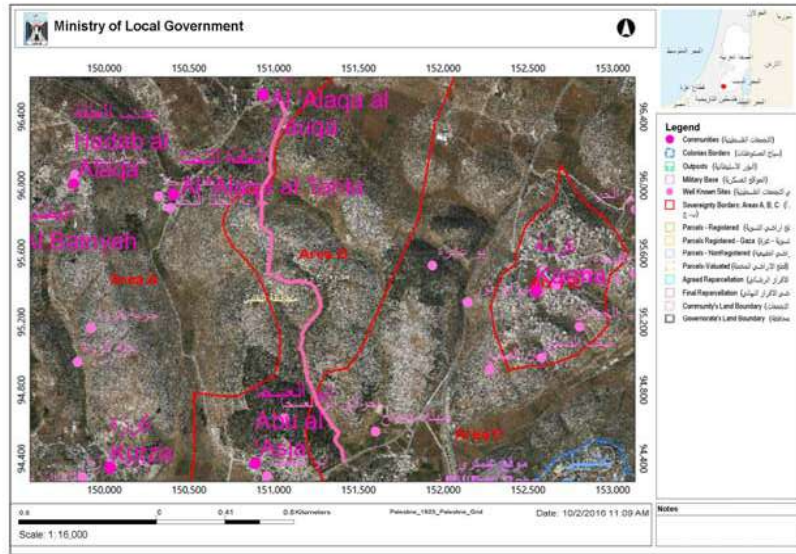
ملخص برنامج/مشروع	
اسم البرنامج/المشروع: شق وتعبيد طريق سكا المجد دير العسل التحتا	الرقم: In08
المجال التنموي: بنية تحتية	مكان التنفيذ
سكا-المجد-دير العسل	خلفية عن البرنامج/المشروع
التاريخ المتوقع للبدء بالتنفيذ	طريق بطول 4 كم يربط بين التجمعات السكانية سكا المجد دير العسل الطريق ضمن المخطط الهيكلي وسيقدم للريف الغربي تنمية اقتصادية من خلال فتح طريق للمزارعين واستغلال المسارات البعيدة عن الأرض عالية القيمة الزراعية للحفاظ عليها واستغلال البقعة متوسطة القيمة للبناء والتنمية والامتداد السكاني .
2019 الربع الرابع	مدة التنفيذ
سنة	الأهداف البرنامج/المشروع
الأهداف التنموية التي يعمل على تحقيقها	الفئة/ات المستهدفة (مرأة، شباب، فئات مهمشة، الخ)
زيادة كفاءة شبكة الطرق والمواصلات العامة	جميع سكان التجمعات
18 الف في الريف الشرقي	تسهيل حركة المواطنين
40500 في كل الريف	توسيع رقعة المنطقة السكنية
	توفير الوقت والجهد
البرامج/المشروعات التي تمثل متطلباتها سابقا لهذا البرنامج/المشروع	وصف مختصر لنشاطات (مركبات) البرنامج/المشروع وتكاليفها التقديرية
	مركبات/عناصر البرنامج/المشروع (بما في ذلك خدمات استشارية، معدات، بضائع، الخ)
التحقق من الملكيات وتسوية الاقطاعات	التكلفة التقديرية (\$) 10000
	عمل المخططات والتصاميم والتراخيص 1000
	طرح العطاءات والترسية 50000
	فتح الشوارع وتوسيعه 20000
	بسكورس 40000
	اسفلت 50000
	جدران استنادية اكتاف وسلاسل حجرية
	المجموع (بالارقام) 711000 دولار
عملية الإدارة والتشغيل والصيانة	متطلبات الأراضي (في حالة المشروع ذي بعد مكاني)
كيف؟ المجلس المحلي /ضمن خطة صيانة الشوارع	<input checked="" type="checkbox"/> الأرض متوفرة <input type="checkbox"/> الأرض غير متوفرة <input type="checkbox"/> المشروع ليس ذي بعد مكاني
من؟ المجلس المحلي /ضمن خطط خاصة	في حالة عدم توفر الأرض، ما هي الترتيبات اللازمة لتوفيرها؟
العائد المادي السنوي المتوقع (S)؟ 0	يتم ارفاقه المخططات الوصفية
	في حالة كان المشروع ذي بعد مكاني، أدرج الخارطة
جهة التنفيذ المقترحة	
جهات أخرى (حدد)	الهيئة المحلية (حدد القسم/الأقسام المعنية)
بالتعاون مع وزارة الحكم المحلي واستشاريين	القسم الهندسي في مجلس الخدمات
جهة التمويل المقترحة	
جهات أخرى (حدد)	الهيئة المحلية (حدد ما يلي)
صندوق البلديات USAID , UNDP بنك التنمية الاسلامي	بند الموازنة التي يندرج البرنامج/المشروع ضمنه:
هل تم الحصول على موافقتها المبدئية؟ <input type="checkbox"/> نعم <input checked="" type="checkbox"/> لا	تكاليف تنفيذ المشروع <input type="checkbox"/> متوفرة <input type="checkbox"/> متوفرة جزئيا <input checked="" type="checkbox"/> غير متوفرة
المصادر/الاحتياجات اللازمة لتنفيذ المشروع	
بناء قدرات الجهة المنفذة <input checked="" type="checkbox"/> غير مطلوب	الموارد البشرية <input checked="" type="checkbox"/> متوفرة <input type="checkbox"/> متوفرة جزئيا <input type="checkbox"/> غير متوفرة
دعم جماهيري <input type="checkbox"/> مطلوب <input checked="" type="checkbox"/> غير مطلوب	دراسات/مخططات <input type="checkbox"/> متوفرة <input type="checkbox"/> متوفرة جزئيا <input checked="" type="checkbox"/> غير متوفرة
الاثار المتوقعة لتنفيذ البرنامج/المشروع	
ازعاج اثناء عملية التنفيذ وتلوث الهواء جراء الغبار	اجابية: رفع المستوى المعيشي للمواطنين رفع سعر الارض تسهيل وصول المواطنين للاراضي احياء مناطق زراعية وتسريع عملية الاستصلاح الزراعي في منطقة الريف
المخاطر/المعيقات التي تواجه تنفيذ البرنامج/المشروع	
إجراءات التغلب عليها	المخاطر/المعيقات
حشد الجهود والطاقة ومراسلة المانحين	التمويل الكافي

ملخص برنامج/مشروع			
اسم البرنامج/المشروع: صيانة طرق داخلية في الريف الشرقي	الرقم: In09	المجال التنموي: بنية تحتية	مكان التنفيذ
<b>خلفية عن البرنامج/المشروع</b>			
يقع الريف في جنوب مدينة دورا وهي منطقة كونها ريفية مهمشة لحد كبير من الخدمات ولذلك نجد ان الاحتياجات الأساسية غير متوفرة فيها ومن اهم هذه الاحتياجات الطرق الداخلية الصالحة للاستخدام وعليه نجد ان ريف بمساحة لا تقل عن 90 الف دونم تحتمل كثير من التكاليف لعمل طرق داخلية وخاصة وانها تتوزع على 15 مجلس ب40 قرية			
يحتوي الجدول ادناه الالية المقترحة لتقسيم الاحتياج على الاربع سنوات :			
التجمع	اطوال الطرق بحاجة لصيانة	المراد صيانتها في المرحلة الاولى	المرحلة الثانية
ابو العسجا ابو الغزلان ابو العرقان رابود كرزة	6	3	3
وادي الشاجنة بسم طرامة دير رازح	4	2	2
عبدة امريش العلقين	7	3	4
حذب الفوار	1	1	0
كرمة	2	2	0
الصرة	5	1	4
خرسا	4	1	3
المجموع	29	13	16
الصيانة المطلوبة هي ترقيع الاسفلت والشقوق بأنواعها بالإضافة الى عمل اكتاف للطرق ستكون مساهمة المجتمع المحلي اعداد المخططات			
أهداف البرنامج/المشروع	الفئة/ات المستهدفة (مرأة، شباب، فئات مهمشالخ)	العدد المتوقع	الأهداف التنموية التي يعمل على تحقيقها
تسهيل حركة المواطنين، توسيع رقعة المنطقة السكانية وتسهيل الخدمات، توفير الوقت والجهد على المواطن	جميع سكان التجمعات	22.5 الف نسمة	زيادة كفاءة شبكة الطرق والمواصلات العامة
<b>وصف مختصر لنشاطات (مركبات) البرنامج/المشروع وتكاليفها التقديرية</b>			
مركبات/عناصر البرنامج/المشروع (بما في ذلك خدمات استشارية، معدات، بضائع، الخ)	التكلفة التقديرية (\$)		البرامج/المشروعات التي تمثل متطلباً سابقاً لهذا البرنامج/المشروع
عمل المخططات والتصاميم والترخيص	10000		التحقق من الملكيات وتسوية الاقطاعات
طرح العطاءات والترسية	1000		
تعديل مناسيب 13 كم	40000		
بسكورس	80000		
اسفلت	100000		
سلاسل واسوار وحديد حماية ودهان	80000		
اكتاف طرق	80000		
المجموع (بالارقام) لكل مرحلة	391000 دولار		
<b>متطلبات الأراضي (في حالة المشروع ذي بعد مكاني)</b>			
X الأرض متوفرة	الأرض غير متوفرة	المشروع ليس ذي بعد مكاني	عملية الإدارة والتشغيل والصيانة
			كيف؟ المجلس المحلي /ضمن خطة صيانة الشوارع
			من؟ المجلس المشترك
			يتم ارفاقه المخططات الوصفية
			العائد المادي السنوي المتوقع (\$)? 0
<b>جهة التنفيذ المقترحة</b>			
الهيئة المحلية (حدد القسم/الأقسام المعنية)	القسم الهندسي في مجلس الخدمات	جهات أخرى (حدد)	بالتعاون مع وزارة الحكم المحلي واستشاريين
<b>جهة التمويل المقترحة</b>			
الهيئة المحلية (حدد ما يلي)	بند الموازنة التي يندرج البرنامج/المشروع ضمنه:	جهات أخرى (حدد)	المالية، صندوق البلديات، بنك التنمية الاسلامي UNDP USAID
تكاليف تنفيذ المشروع	متوفرة	متوفرة جزئياً	لا
المصادر/الاحتياجات اللازمة لتنفيذ المشروع	الموارد البشرية	دراسات/مخططات	المصادر/الاحتياجات اللازمة لتنفيذ المشروع
متوفرة	متوفرة جزئياً	متوفرة	قدرات الجهة المنفذة
متوفرة	متوفرة جزئياً	متوفرة	دعم جماهيري
<b>الاثار المتوقعة لتنفيذ البرنامج/المشروع</b>			
اجابية:	رفع المستوى المعيشي للمواطنين، رفع سعر الارض، تسهيل وصول المواطنين للأراضي، احياء مناطق زراعية وتسريع عملية الاستصلاح الزراعي في منطقة الريف	سلبية:	ازعاج اثناء عملية التنفيذ وتلوث الهواء جراء الغبار
<b>المخاطر/المعيقات التي تواجه تنفيذ البرنامج/المشروع</b>			
المخاطر/المعيقات	التمويل الكافي	إجراءات التغلب عليها	حشد الجهود والطاقة ومراسلة المانحين

ملخص برنامج/مشروع			
المجال التنموي: بنية تحتية	الرقم: In10	اسم البرنامج/المشروع: صيانة طرق داخلية في الريف الغربي	
مكان التنفيذ	خلفية عن البرنامج/المشروع		
الريف الغربي	يقع الريف في جنوب مدينة دورا وهي منطقة كونها ريفية مهمشة لحد كبير من الخدمات ولذلك نجد ان الاحتياجات الأساسية غير متوفرة فيها ومن اهم هذه الاحتياجات الطرق الداخلية الصالحة للاستخدام، وعليه نجد ان ريف بمساحة لا تقل عن 90 الف دونم تحتمل كثير من التكاليف لعمل طرق داخلية وخاصة وانها تتوزع على 15 مجلس بـ 40 قرية . يحتوي الجدول ادناه الالية المقترحة لتقسيم الاحتياج على الاربعة سنوات:		
التاريخ المتوقع للبدء بالتنفيذ	التجمع		
الربع الثالث المرحلة الاولى 2016	المرحلة الثانية	المراد تعبيده في المرحلة الاولى	اطوال الطرق المطلوب صيانتها
الربع الثالث المرحلة الثانية 2018	0	2	2
	0	2	2
	0	1	1
	0	3	3
	5	0	5
		2	2
	5	0	5
	3	3	6
	13	13	26 كم
مدة التنفيذ	الصيانة المطلوبة هي ترفيع الاسفلت والشقوق بانواعها بالإضافة الى عمل اكتاف للطرق . ستكون مساهمة المجتمع المحلي اعداد المخططات		
سنة لكل مرحلة	أهداف البرنامج/المشروع	الفئة/ات المستهدفة (مرأة، شباب، فئات مهمشة، الخ)	العدد المتوقع
	• تسهيل حركة المواطنين وتوسيع رقعة المنطقة السكانية وتسهيل الخدمات، توفير الوقت والجهد على المواطن	• جميع سكان التجمعات	• 22.5 الف نسمة
	• عمل المخططات والتصاميم والترخيص	وصف مختصر لنشاطات (مركبات) البرنامج/المشروع وتكالييفها التقديرية	البرامج/المشروعات التي تمثل متطلبا سابقا لهذا البرنامج/المشروع
	• طرح العطاءات والترسية	مركبات/عناصر البرنامج/المشروع (بما في ذلك خدمات استشارية، معدات، بضائع، الخ)	التحقق من الملكيات وتسوية الاقطاعات
	• تعديل مناسيب 13 كم ان وجد	التكلفة التقديرية (\$)	• 10000
	• بسكورس		• 1000
	• اسفلت		• 40000
	• سلاسل واسوار وحديد حماية ودهان		• 80000
	• اكتاف طرق		• 100000
			• 80000
			• 80000
	المجموع (بالأرقام) لكل مرحلة		782000 للمرحلتين
	متطلبات الأراضي (في حالة المشروع ذي بعد مكاني)		391000 دولار
	X <input type="checkbox"/> الأرض متوفرة	كيف؟ المجلس المحلي/ضمن خطة صيانة الشوارع	عملية الإدارة والتشغيل والصيانة
	<input type="checkbox"/> الأرض غير متوفرة	• من؟ المجلس المشترك	
	في حالة عدم توفر الأرض، ما هي الترتيبات اللازمة لتوفيرها؟	• العائد المادي السنوي المتوقع (\$) 0؟	
	• يتم ارفاقه المخططات الوصفية		
	جهة التنفيذ المقترحة		
	الهيئة المحلية (حدد القسم/الأقسام المعنية)	جهات أخرى (حدد)	
	• القسم الهندسي في مجلس الخدمات	• بالتعاون مع وزارة الحكم المحلي واستشاريين	
	جهة التمويل المقترحة		
	الهيئة المحلية (حدد ما يلي)	جهات أخرى (حدد)	
	بند الموازنة التي يندرج البرنامج/المشروع ضمنه:	المالية،صندوق البلديات،بنك التنمية الاسلامي، UNDP, USAID	
	تكاليف تنفيذ المشروع <input checked="" type="checkbox"/> متوفرة <input type="checkbox"/> متوفرة جزئيا <input type="checkbox"/> غير متوفرة	هل تم الحصول على موافقتها المبدئية؟ <input checked="" type="checkbox"/> نعم <input type="checkbox"/> لا	
	المصادر/الاحتياجات اللازمة لتنفيذ المشروع		
	الموارد البشرية <input checked="" type="checkbox"/> متوفرة <input type="checkbox"/> متوفرة جزئيا <input type="checkbox"/> غير متوفرة	بناء قدرات الجهة المنفذة <input checked="" type="checkbox"/> غير مطلوب	
	دراسات/مخططات <input checked="" type="checkbox"/> متوفرة <input type="checkbox"/> متوفرة جزئيا <input type="checkbox"/> غير متوفرة	دعم جماهيري <input type="checkbox"/> مطلوب <input checked="" type="checkbox"/> مطلوب جزئيا <input type="checkbox"/> غير مطلوب	
	الآثار المتوقعة لتنفيذ البرنامج/المشروع		
	اجابية: رفع المستوى المعيشي للمواطنين، رفع سعر الارض،تسهيل وصول المواطنين للاراضي، احياء مناطق زراعية وتسريع عملية الاستصلاح الزراعي في منطقة الريف	ازعاج اثناء عملية التنفيذ وتلوث الهواء جراء الغبار	سلبية:
	المخاطر/المعيقات التي تواجه تنفيذ البرنامج/المشروع		
	المخاطر/المعيقات	إجراءات التغلب عليها	
	• التمويل الكافي	• حشد الجهود والطاقة ومراسلة المانحين	



ملخص برنامج/مشروع			
اسم البرنامج/المشروع: تعبيد طريق رابط ابو العسجا - امريش	الرقم: In11	المجال التنموي: بنية تحتية	
خلفية عن البرنامج/المشروع		مكان التنفيذ	
<p>طريق بطول 2.5 كم يربط بين تجمعين سكانيين هما ابو العسجا وامريش . الطريق مفتوح بنسبة 80% عرض 7 م لكنه بحاجة الى توسيع و لا يوجد اي مشاكل تنظيمية في الطريق الحالي بسبب عدم وصول الامتداد السكاني على هذا الطريق حيث يوجد شبكة كهرباء ومياه العائق الوحيد عدم تعبيد الشارع</p>		<ul style="list-style-type: none"> <li>ابو العسجا-ابو عشرة-امريش</li> </ul>	
<p>الاهداف البرنامج/المشروع</p>		<p>التاريخ المتوقع للبدء بالتنفيذ</p>	
<p>الاهداف البرنامج/المشروع</p>		<ul style="list-style-type: none"> <li>2017/3/20 شق الطريق وعمل طبقة الاساس</li> <li>2018 تعبيد الطريق</li> </ul>	
<p>الاهداف البرنامج/المشروع</p>		<p>مدة التنفيذ</p>	
<p>الاهداف البرنامج/المشروع</p>		<ul style="list-style-type: none"> <li>4 شهور</li> </ul>	
أهداف البرنامج/المشروع	الفئة/ات المستهدفة (مرأة، شباب، فئات مهمشة، الخ)	العدد المتوقع	الأهداف التنموية التي يعمل على تحقيقها
<ul style="list-style-type: none"> <li>تسهيل حركة المواطنين</li> <li>توسيع رقعة المنطقة السكنية</li> <li>توفير الوقت والجهد</li> </ul>	<ul style="list-style-type: none"> <li>جميع سكان التجمعات</li> </ul>	<ul style="list-style-type: none"> <li>3000 نسمة</li> </ul>	<ul style="list-style-type: none"> <li>الشارع في منطقة مقابل مستوطنة عيتيل</li> <li>تثبيت المواطنين في اراضيهم واستخدام المنطقة كمنطقة سكنية بوجود خط الكهرباء</li> </ul>
وصف مختصر للنشاطات (مركبات) البرنامج/المشروع وتكاليفها التقديرية			
مركبات/عناصر البرنامج/المشروع (بما في ذلك خدمات استشارية، معدات، بضائع، الخ)		التكلفة التقديرية (\$)	البرامج/المشروعات التي تمثل متطلباً سابقاً لهذا البرنامج/المشروع
<ul style="list-style-type: none"> <li>عمل المخططات والتصاميم والترخيص</li> <li>طرح العطاءات والترسية</li> <li>فتح الشارع وتوسيعه 10%</li> <li>بسكورس</li> <li>اسفلت</li> <li>جدران استنادية 150م</li> </ul>		<ul style="list-style-type: none"> <li>5000</li> <li>1000</li> <li>25000</li> <li>100000</li> <li>300000</li> <li>37500</li> <li>468500 دولار</li> </ul>	<ul style="list-style-type: none"> <li>التحقق من الملكيات وتسوية الاقتراعات</li> </ul>
المجموع (بالأرقام)			
متطلبات الأراضي (في حالة المشروع ذي بعد مكاني)		عملية الإدارة والتشغيل والصيانة	
<p>X الأرض متوفرة <input type="checkbox"/> الأرض غير متوفرة <input type="checkbox"/> المشروع ليس ذي بعد مكاني</p>		<ul style="list-style-type: none"> <li>كيف؟ المجلس المحلي /ضمن خطة صيانة الشوارع</li> </ul>	
<p>في حالة عدم توفر الأرض، ما هي الترتيبات اللازمة لتوفيرها؟</p>		<ul style="list-style-type: none"> <li>من؟ المجلس المحلي /ضمن خطط خاصة</li> <li>العائد المادي السنوي المتوقع (\$)؟ 0</li> </ul>	
<p>يتم ارفاقه المخططات الوصفية</p>		<p>في حالة كان المشروع ذي بعد مكاني، أدرج الخارطة</p>	
جهة التنفيذ المقترحة			
الهيئة المحلية (حدد القسم/الأقسام المعنية)		جهات أخرى (حدد)	
<ul style="list-style-type: none"> <li>القسم الهندسي في مجلس الخدمات</li> </ul>		<ul style="list-style-type: none"> <li>بالتعاون مع وزارة الحكم المحلي واستشاريين</li> </ul>	
جهة التمويل المقترحة			
الهيئة المحلية (حدد ما يلي)		جهات أخرى (حدد)	
<p>بند الموازنة التي يندرج البرنامج/المشروع ضمنه:</p>		<ul style="list-style-type: none"> <li>صندوق البلديات</li> <li>UNDP, USAID بنك التنمية الاسلامي</li> </ul>	
<p>تكاليف تنفيذ المشروع <input type="checkbox"/> متوفرة <input type="checkbox"/> متوفرة جزئياً <input checked="" type="checkbox"/> غير متوفرة</p>		<p>هل تم الحصول على موافقتها المبدئية؟ <input type="checkbox"/> نعم <input checked="" type="checkbox"/> لا</p>	
المصادر/الاحتياجات اللازمة لتنفيذ المشروع			
<p>الموارد البشرية <input checked="" type="checkbox"/> متوفرة <input type="checkbox"/> متوفرة جزئياً <input type="checkbox"/> غير متوفرة</p> <p>دراسات/مخططات <input type="checkbox"/> متوفرة <input type="checkbox"/> متوفرة جزئياً <input checked="" type="checkbox"/> غير متوفرة</p>		<ul style="list-style-type: none"> <li>بناء قدرات الجهة المنفذة <input checked="" type="checkbox"/> غير مطلوب</li> <li>دعم جماهيري <input type="checkbox"/> مطلوب <input checked="" type="checkbox"/> مطلوب جزئياً <input type="checkbox"/> غير مطلوب</li> </ul>	
الأثار المتوقعة لتنفيذ البرنامج/المشروع			
اجابية:		سلبية:	
<ul style="list-style-type: none"> <li>رفع المستوى المعيشي للمواطنين</li> <li>رفع سعر الارض</li> <li>تسهيل وصول المواطنين للاراضي</li> <li>احياء مناطق زراعية وتسريع عملية الاستصلاح الزراعي في منطقة الريف</li> </ul>		<ul style="list-style-type: none"> <li>ازعاج اثناء عملية التنفيذ وتلوث الهواء جراء الغبار</li> </ul>	
المخاطر/المعيقات التي تواجه تنفيذ البرنامج/المشروع			
المخاطر/المعيقات		إجراءات التغلب عليها	
<ul style="list-style-type: none"> <li>التمويل الكافي</li> <li>جزء من المسار ويبلغ 400 متر طول في منطقة ج</li> </ul>		<ul style="list-style-type: none"> <li>حشد الجهود والطاقة ومراسلة المانحين</li> <li>تنسيق مع الارتباط</li> </ul>	
خارطة البعد المكاني للمشروع			



ملخص المشروع			
اسم المشروع: تغطية مجرى سيل المياه العادمة في المنطقة المبنية في تجمع قرى ابو العسجا بطول 2.7 كم (مراحل) كل 0.5 كلم مرحلة	الرقم: In12	المجال التنموي: البنية التحتية	
<b>خلفية عن المشروع</b>		<b>مكان التنفيذ</b>	
<p>المشروع هو يصنف من المشاريع التي تعالج مشكلة بيئية حيث ان سيل المجاري المقصود عبارة عن مجرى لمياه مجاري المستوطنات الإسرائيلية بالإضافة الى مجاري مدينة الخليل حيث تسير هذه المجاري بين التجمعات الفلسطينية وتصنع منها جزر محاطة بمياه مجاري عادمة.</p> <p>الاسباب التي دعنا لتقديم المشروع ان السكان في منطقة الريف المتضررين منه بشكل مباشر وغير مباشر 40000 نسمة يعانون من السيل على عدة اصعدة.</p> <p>الصعيد الصحي :</p> <ul style="list-style-type: none"> <li>• الروائح الكريهة التي تفوح من السيل</li> <li>• الامراض التي ينشرها السيل- امراض جلدية</li> <li>• الحشرات و البعوض</li> <li>• خطر الوقوع في السيل وخصوصا على الاطفال</li> <li>• صعوبة التنقل بين القرى واضطرار السكان لسلوك طرق اطول لتفادي السيل</li> <li>• الجدير بالذكر ان كثير من المنازل المبنية اصبحت تطل على سيل المجاري حيث ان سكانها كانوا قبل ظهوره وتفاقم مشاكله حيث كان في البداية هذا السيل عبارة عن سيل من مياه الامطار النظيفة و تحول في بدايات التسعينات الى سيل مياه عادمة.</li> <li>• على الصعيد الاقتصادي- الزراعي والحيواني:</li> <li>• تلف اكثر من 70 الف دونم زراعي على الاقل في دورا على ضفتي السيل وعدم مقدرة المزارعين استغلالها لانجرافها –خصوصا في فصل الشتاء- تملح التربة تلوثها بمواد كيميائية</li> <li>• ظهور نوعيات سامة من الاعشاب تؤدي بشكل مستمر بموت المواشي</li> <li>• نفوق عدد من المواشي و الحيوانات جراء شرب ماء السيل</li> <li>• تلوث المياه الجوفية بسببه حيث حسب فحوصات مخبرية اتضح ان نسبة النترات عالية فيها.</li> </ul> <p>ولذلك وبعد تجنب وتجاهل الجميع لهذه المشكلة تفاقت و ازداد ضررها و بسبب التكلفة العالية له بتجنب الكثيرين المشروع متناسين اهميته سواء على المستوى الإنساني او الوطني.</p> <p>المطلوب في المشروع :</p> <p>بناء مجرى أنبوبي ينقل المياه بدون ان تكون مكشوفة لتجنب مضارها عن طريق العبارات الإسمنتية المتواصلة التي يتم تركيبها مع بعضها على الاقل بين المناطق المبنية</p> <p>من اكبر مشاكل المنطقة وجود سبيل مياه عادمة تمر في المنطقة , يهدف المشروع لتغطية والتخلص من المياه العادمة بواسطة انابيب اسمنتية بطول 3 كم بقطر 1.5 م ونكون قد تخلصنا من مشاكل بيئية واقتصادية وصحية واجتماعية</p>		<p>من رابود الى واد النار</p>	
<b>التاريخ المتوقع للبدء بالتنفيذ</b>		<b>مدة التنفيذ</b>	
2017/حزيران-2018/اذار		9 شهور	
<b>أهداف المشروع</b>		<b>الاهداف التنموية التي يعمل على تحقيقها</b>	
<ul style="list-style-type: none"> <li>• تقليل اضرار السيل على السكان والمناطق المبنية بسفقه</li> <li>• توفير تغطية للمنطقة المارة بين السكان لتسهيل التنقل على المواطنين</li> <li>• منع تفاقم مشكلة التلوث من خلال منع السكان من استغلاله لرمي مخلفاتهم</li> <li>• وضع حد لتلوث المخزون المستقبلي من المياه الجوفية في ريف دورا خصوصا وان المنطقة مقبلة على ازمة مياه وانخفاض في مستوى نصيب الفرد من المياه</li> <li>• ايقاف ضرر المياه العادمة على التربة الزراعية في الاراضي التي يمر فيها. فكما هو معلوم ان المياه تحتوي نسبة املاح عالية.</li> </ul>		<ul style="list-style-type: none"> <li>• لرفع المستوى الصحي.</li> <li>• وتأهيل الاراضي الزراعية والسكنية وتثبيت المواطنين باراضيهم</li> <li>• خطوة اولى في سبيل وضع حل جذري للمشكلة وعمل وحدات معالجة وتكرير للمياه لاستغلالها</li> <li>• رفع المستوى المعيشي والرفاهية لسكان المنطقة</li> </ul>	
<b>وصف مختصر لنشاطات (مركبات) المشروع وتكاليفها التقديرية</b>		<b>البرامج/المشروعات التي تمثل متطلباً سابقاً لهذا البرنامج/المشروع</b>	
<b>مركبات/عناصر البرنامج/المشروع (بما في ذلك خدمات استشارية، معدات، بضائع)</b>		<b>التكلفة التقديرية (\$)</b>	
عمل مخططات هندسية ووثائق عطاء ودراسة تقييم الاثر البيئي		15000	
الحصول على التراخيص اللازمة		2000	
تسوية الموقع وعمل التحضيرات اللازمة لمسار 2.7 كم		160000	
توريد وتركيب العبارات 3 عيون لمسار 2.7 كم		2700000	
توريد وفرد ودمك المسار بالبليس كورس بعرض 3 م وسمك 70 سم		160000	
<b>المجموع (بالارقام)</b>		<b>3,037,000 دولار</b>	

<b>مطلبات الأراضي (في حالة المشروع ذي بعد مكاني)</b>	
✓ الأرض متوفرة <input type="checkbox"/> الأرض غير متوفرة <input type="checkbox"/> المشروع ليس ذي بعد مكاني	• كيف؟ خطة سنوية تشغيلية
في حالة عدم توفر الأرض، ما هي الترتيبات اللازمة لتوفيرها؟	• من؟ مجلس الخدمات
• في حالة كان المشروع ذي بعد مكاني، أدرج الخارطة ---- مرفقة	• العائد المادي السنوي المتوقع (\$)؟
<b>جهة التنفيذ المقترحة</b>	
<b>الهيئة المحلية (حدد القسم/الأقسام المعنية)</b>	<b>جهات أخرى (حدد)</b>
• مجلس الخدمات - قسم الهندسة + قسم المياه	• الحكم المحلي • بلدية الخليل حيث انها هي مصدر التلوث الحاصل لسيل مياه الامطار جراء رمها مياه مجاري الخليل فيها
<b>جهة التمويل المقترحة</b>	
<b>الهيئة المحلية (حدد ما يلي)</b>	<b>جهات أخرى (حدد)</b>
بند الموازنة التي يندرج البرنامج/المشروع ضمنه لا يوجد	• USAid، صندوق البلديات/وزارة الأشغال العامة/بنك التنمية الإسلامي / سلطة المياه / KFW
تكاليف تنفيذ المشروع <input type="checkbox"/> متوفرة <input type="checkbox"/> متوفرة جزئيا <input checked="" type="checkbox"/> غير متوفرة	• هل تم الحصول على موافقتها المبدئية؟ <input type="checkbox"/> نعم <input checked="" type="checkbox"/> لا
<b>المصادر/الاحتياجات اللازمة لتنفيذ المشروع</b>	
• الموارد البشرية ✓ متوفرة <input type="checkbox"/> متوفرة جزئيا <input type="checkbox"/> غير متوفرة • دراسات/مخططات <input type="checkbox"/> متوفرة ✓ متوفرة جزئيا <input type="checkbox"/> غير متوفرة	• بناء قدرات الجهة المنفذة <input type="checkbox"/> غير مطلوب • جزيئات التعرف على طريقة التراخيص اللازمة <input type="checkbox"/> مطلوب (حدد): • دعم جماهيري <input type="checkbox"/> مطلوب ✓ مطلوب جزئيا <input type="checkbox"/> غير مطلوب
<b>الآثار المتوقعة لتنفيذ البرنامج/المشروع</b>	
• ايجابية: • تثبيت المواطنين على اراضيهم • زيادة في مساحات الاراضي الزراعية • وضع حد لتفاقم التلوث البيئي في منطقة ريف دورا وخصوصا بين التجمعات السكنية سواء تلوث التربة او المياه الجوفية او الهواء	• سلبية: • ضرورة متابعة المشروع او لا باول وتنظيف مداخل ومخارج المسار من تراكم الترسبات والنفايات • العمل على تطوير خطة بيئية لمعالجة جزئية للمياه قبل دخولها المسار • الإزعاج وانبعاث الغبار اثناء التنفيذ
<b>المخاطر/المعيقات التي تواجه تنفيذ البرنامج/المشروع</b>	
<b>المخاطر/المعيقات</b>	<b>إجراءات التغلب عليها</b>
• عدم توفر الدعم اللازم والتمويل اللازم تنفيذ المشروع على مراحل كل 500 متر طول لوحدتها قد تزيد التكلفة الكلية للمشروع وتهميش الخطر البيئي الناتج من تاخير المشروع وبالتالي تاخير المشروع في جدول الاولويات لتأثيره الظاهر في المدى البعيد	• حشد الجهات والطاقت المادية • مراسلة الجهات المانحة
<b>خارطة البعد المكاني للمشروع</b>	

ملخص برنامج/مشروع			
اسم البرنامج/المشروع: انشاء خزان سعة 2000 كوب في حذب العلقة	الرقم: In13		
المجال التنموي: بنية تحتية	مكان التنفيذ		
حذب العلقة	خلفية عن البرنامج/المشروع		
التاريخ المتوقع للبدء بالتنفيذ	يلزم منطقة الريف خزان بسعة لا تقل عن 2000 كوب ليستطيع الحصول على كامل حصته من الماء المرسل من سلطة المياه وعليه نرى ان منطقة حذب العلقة هي اعلى منطقة في الريف الشرقي تكمن المشكلة في ان حصة الريف تأتي في 24 ساعة وان لم يتم استغلالها فسوف يكون المعنى حصول الفرد على اقل من الحد الادنى الذي يحصل عليه المواطن في الريف أي اقل من 27 لتر للفرد في اليوم. ناهيك عن الاسهام في تحسين ضغط الشبكات وتوزيع حصص الماء بطريقة اقل ظلما عمل جدول للمياه ودورها يعلم فيه المواطن قبل ذلك بمدى إمكانية تنفيذه نفسه.		
2017 الربع الرابع			
مدة التنفيذ			
سنة			
الأهداف التنموية التي يعمل على تحقيقها	العدد المتوقع	الفئة/ات المستهدفة (مرأة، شباب، فئات مهمشة، الخ)	أهداف البرنامج/المشروع
زيادة كفاءة نظام التوزيع ومستوى التغطية لشبكة المياه وأهمها زيادة حصة الفرد من المياه تقليل نسبة الفاقد وتحسين أداء شبكة المياه	22.5 الف نسمة	جميع سكان التجمع	<ul style="list-style-type: none"> <li>تسهيل حصول المواطن على خدمة المياه</li> <li>تحسين الخدمة</li> <li>تقديم الخدمة في احياء سكنية جديدة</li> <li>عمل جدول توزيع في الريف</li> <li>الحصول على اكبر حصة ممكنة للريف</li> <li>تقليل الفاقد</li> </ul>
البرامج/المشروعات التي تمثل متطلباً سابقاً لهذا البرنامج/المشروع	وصف مختصر لنشاطات (مركبات) البرنامج/المشروع وتكاليفها التقديرية		
<ul style="list-style-type: none"> <li>متوفرة المخططات والموافقات</li> </ul>	التكلفة التقديرية (\$)	مركبات/عناصر البرنامج/المشروع (بما في ذلك خدمات استشارية، معدات)	
	10000	اعداد عطاء طرح العطاءات والترسية مساهمة الهيئة	
	1000000	انشاء الخزان	
	المجموع (بالارقام)	1010000 دولار	
عملية الإدارة والتشغيل والصيانة	متطلبات الأراضي (في حالة المشروع ذي بعد مكاني)		
كيف؟ المجلس المحلي /ضمن خطة صيانة	<input checked="" type="checkbox"/> الأرض متوفرة <input type="checkbox"/> الأرض غير متوفرة <input type="checkbox"/> المشروع ليس ذي بعد مكاني		
من؟ المجلس المشترك /ضمن خطط خاصة	في حالة عدم توفر الأرض، ما هي الترتيبات اللازمة لتوفيرها؟		
العائد المادي السنوي المتوقع (\$) 4000 رسوم اشتراك	<ul style="list-style-type: none"> <li>يتم ارفاقه المخططات الوصفية</li> <li>في حالة كان المشروع ذي بعد مكاني، أدرج الخارطة</li> </ul>		
جهة التنفيذ المقترحة			
جهات أخرى (حدد)		الهيئة المحلية (حدد القسم/الأقسام المعنية)	
<ul style="list-style-type: none"> <li>بالتعاون مع وزارة الحكم المحلي وسلطة المياه</li> </ul>		<ul style="list-style-type: none"> <li>القسم الهندسي في مجلس الخدمات</li> </ul>	
جهة التمويل المقترحة			
جهات أخرى (حدد)		الهيئة المحلية (حدد ما يلي)	
<ul style="list-style-type: none"> <li>صندوق البلديات</li> <li>USAID, UNDP بنك التنمية الاسلامي</li> <li>رصد</li> </ul>		بند الموازنة التي يندرج البرنامج/المشروع ضمنه:	
هل تم الحصول على موافقتها المبدئية؟ <input type="checkbox"/> نعم <input checked="" type="checkbox"/> لا		تكاليف تنفيذ المشروع <input type="checkbox"/> متوفرة <input type="checkbox"/> متوفرة جزئياً <input checked="" type="checkbox"/> غير متوفرة	
المصادر/الاحتياجات اللازمة لتنفيذ المشروع			
<ul style="list-style-type: none"> <li>بناء قدرات الجهة المنفذة <input checked="" type="checkbox"/> غير مطلوب</li> <li>دعم جماهيري <input type="checkbox"/> مطلوب <input checked="" type="checkbox"/> جزئياً <input type="checkbox"/> غير مطلوب</li> </ul>		<ul style="list-style-type: none"> <li>الموارد البشرية <input checked="" type="checkbox"/> متوفرة <input type="checkbox"/> متوفرة جزئياً <input type="checkbox"/> غير متوفرة</li> <li>دراسات/مخططات <input type="checkbox"/> متوفرة <input type="checkbox"/> متوفرة جزئياً <input checked="" type="checkbox"/> غير متوفرة</li> </ul>	
الآثار المتوقعة لتنفيذ البرنامج/المشروع			
از عاج اثناء عملية التنفيذ وتلوث الهواء جراء الغبار		<ul style="list-style-type: none"> <li>رفع المستوى المعيشي للمواطنين</li> <li>تسهيل حصول المواطنين على المياه</li> <li>توفير الوقت والمال في سبيل الحصول على الماء</li> </ul>	
المخاطر/المعيقات التي تواجه تنفيذ البرنامج/المشروع			
إجراءات التغلب عليها		المخاطر/المعيقات	
<ul style="list-style-type: none"> <li>حشد الجهود والطاقة ومراسلة المانحين</li> <li>وضعها على الخطط الاستراتيجية وصيانتها على حساب الهيئة المحلية</li> </ul>		<ul style="list-style-type: none"> <li>التمويل الكافي</li> <li>الحاجة لتجديد بعض الشبكات</li> </ul>	

ملخص برنامج/مشروع	
اسم البرنامج/المشروع: إنشاء خط مياه ناقل من الصرة الى مراح البقار	الرقم: In14
المجال التنموي: بنية تحتية	مكان التنفيذ
خلفية عن البرنامج/المشروع	الصرة مراح البقار
تطوير خدمة المياه في ريف دورا لها دور كبير في تحسين المستوى المعيشي لسكان الريف، خصوصا وان المياه تعتبر مصدر دخل رئيسي و اساسي لمجلس الخدمات المشترك.	التاريخ المتوقع للبدء بالتنفيذ
لذا نرى انه من الضروري عمل اي تحسين على الشبكة و نو عيتها و عليه نخطط لعمل خط ناقل 4 انش بطول 4 كم يبدأ من مثبت الصرة وينتهي بمنطقة مراح البقار سيسهم هذا الخط بالحفاظ على ضغط المياه لتصل لنقاط اعلى و يدفع مناسب.	2016 الربع الرابع
مدة التنفيذ	3 اشهر
أهداف البرنامج/المشروع	الاهداف التنموية التي يعمل على تحقيقها
• تسهيل حصول المواطن على خدمة المياه • تحسين الخدمة • تقديم الخدمة في احياء سكنية جديدة	العدد المتوقع
• جميع سكان الريف	40500
• كفاءة نظام التوزيع ومستوى التغطية • كمية المياه وأهمها زيادة حصة الفرد من المياه • نسبة الفاقد وتحسين أداء شبكة المياه	الفترة/ات المستهدفة (مرأة، شباب، فئات مهمشة، الخ)
وصف مختصر لنشاطات (مركبات) البرنامج/المشروع وتكاليفها التقديرية	البرامج/المشروعات التي تمثل متعلبا سابقا لهذا البرنامج/المشروع
مركبات/عناصر البرنامج/المشروع (بما في ذلك خدمات استشارية، معدات، بضائع، الخ)	متوفرة المخططات والموافقات
• اعداد عطاء طرح العطاءات والترسية مساهمة الهيئة • توريد خط مياه ناقل بقطر 4 انش و بطول 4 كم ثمن م.ط 40 دولار	التكلفة التقديرية (\$)
المجموع (بالارقام)	1000
متطلبات الأراضي (في حالة المشروع ذي بعد مكاني)	160000
• الأرض متوفرة <input type="checkbox"/> الأرض غير متوفرة <input type="checkbox"/> المشروع ليس ذي بعد مكاني	161000 دولار
• في حالة عدم توفر الأرض، ما هي الترتيبات اللازمة لتوفيرها؟	عملية الإدارة والتشغيل والصيانة
• يتم ارفاقه المخططات الوصفية	كيف؟ المجلس المحلي /ضمن خطة صيانة ا
• في حالة كان المشروع ذي بعد مكاني، أدرج الخارطة	من؟ المجلس المشترك /ضمن خطط خاصة
	العائد المادي السنوي المتوقع (\$): 0
جهة التنفيذ المقترحة	
الهيئة المحلية (حدد القسم/الأقسام المعنية)	جهات أخرى (حدد)
• القسم الهندسي في مجلس الخدمات	• بالتعاون مع وزارة الحكم المحلي وسلطة المياه
جهة التمويل المقترحة	
الهيئة المحلية (حدد ما يلي)	جهات أخرى (حدد)
بند الموازنة التي يندرج البرنامج/المشروع ضمنه:	• مؤسسة رصد • مجلس الكنائس الدنماركي -جمعية الشبان المسيحيين • صندوق البلديات • USAID , UNDP بنك التنمية الاسلامي
تكاليف تنفيذ المشروع <input type="checkbox"/> متوفرة <input type="checkbox"/> متوفرة جزئيا <input type="checkbox"/> غير متوفرة	هل تم الحصول على موافقتها المبدئية؟ <input type="checkbox"/> نعم <input type="checkbox"/> لا
المصادر/الاحتياجات اللازمة لتنفيذ المشروع	
• الموارد البشرية <input checked="" type="checkbox"/> متوفرة <input type="checkbox"/> متوفرة جزئيا <input type="checkbox"/> غير متوفرة	• بناء قدرات الجهة المنفذة <input checked="" type="checkbox"/> غير مطلوب
• دراسات/مخططات <input type="checkbox"/> متوفرة <input type="checkbox"/> متوفرة جزئيا <input checked="" type="checkbox"/> غير متوفرة	• دعم جماهيري <input type="checkbox"/> مطلوب <input checked="" type="checkbox"/> مطلوب جزئيا <input type="checkbox"/> غير مطلوب
الاثار المتوقعة لتنفيذ البرنامج/المشروع	
اجابية:	سلبية:
• رفع المستوى المعيشي للمواطنين • تسهيل حصول المواطنين على المياه • توفير الوقت والمال في سبيل الحصول على الماء	• ازعاج اثناء عملية التوريد والعمل
المخاطر/المعيقات التي تواجه تنفيذ البرنامج/المشروع	
المخاطر/المعيقات	إجراءات التغلب عليها
• التمويل الكافي	• حشد الجهود والطاقة ومراسلة المانحين
خارطة البعد المكاني للمشروع	



ملخص برنامج/مشروع			
اسم البرنامج/المشروع: إنشاء شبكة مياه في كرمة وخزان مياه	الرقم: In15		
المجال التنموي: بنية تحتية	مكان التنفيذ		
كرمة	خلفية عن البرنامج/المشروع		
التاريخ المتوقع للبدء بالتنفيذ	تقع قرية كرمة في الجهة الشرقية الجنوبية من الريف وتحدها من الجنوب مستوطنة عنتابيل وتعاني المنطقة من ضيق المساحة المسموح بها البناء ومن تحديات أخرى كحدود الصلاحيات السياسية وكذلك المحميات الطبيعية والشارع الالتفافي وذلك نخطط في الريف دعم صمود سكان القرية من خلال توفير احد اهم الخدمات الأساسية وهي المياه من خلال انشاء شبكة ووصلات منزلية حيث يتكبد سكان القرية المشقة والتكاليف للحصول على المياه من خلال التنكات. 12 كم طول الشبكة حيث تتراوح الاقطار من 1 انش + 2 انش + 3 انش + 4 انش وناقل 6 انش		
2016 الربع الرابع	كما ان المشروع يتضمن عمل خزان بسعة 500كوب لتغطية الشبكة في القرية والقرى المحيطة وهي ابو الغزلان وابو العسجا ورابود وابو العرقان ودير رازح		
مدة التنفيذ	سنة		
الاهداف التنموية التي يعمل على تحقيقها	العدد المتوقع	الفئة/ات المستهدفة (مرأة، شباب، فئات مهمشة، الخ)	اهداف البرنامج/المشروع
زيادة كفاءة نظام التوزيع ومستوى التغطية لشبكة المياه وأهمها زيادة حصة الفرد من المياه لتقليل نسبة الفاقد وتحسين أداء شبكة المياه	• 2000 نسمة • 10000 نسمة من الريف ابشرقي	• جميع سكان التجمع	• تسهيل حصول المواطن على خدمة المياه • تحسين الخدمة • تقديم الخدمة في احياء سكنية جديدة
البرامج/المشروعات التي تمثل متطلباً سابقاً لهذا البرنامج/المشروع	وصف مختصر لنشاطات (مركبات) البرنامج/المشروع وتكليفها التقديرية		
	التكلفة التقديرية (\$)	مركبات/عناصر البرنامج/المشروع (بما في ذلك خدمات استشارية، معدات)	
• متوفرة المخططات والموافقات	10000	• اعداد عطاء طرح العطاءات والترسية مساهمة الهيئة	
	96000	• حفريات	
	60000	• طعم	
	420000	• مواسير توريد وتركيب بمعدل سعر لمتراً 35 دولار	
	60000	• وصلات منزلية 300 وصله	
	150000	• اعادة اوضاع	
	15000	• مناهل وقطع	
	500000	• انشاء الخزان	
	1311000 دولار	المجموع (بالارقام)	
عملية الإدارة والتشغيل والصيانة	متطلبات الأراضي (في حالة المشروع ذي بعد مكاني)		
• كيف؟ المجلس المحلي /ضمن خطة صيانة	المشروع ليس ذي بعد مكاني	<input type="checkbox"/> الأرض متوفرة <input type="checkbox"/> الأرض غير متوفرة	<input checked="" type="checkbox"/> X
• من؟ المجلس المشترك /ضمن خطط خاصة		في حالة عدم توفر الأرض، ما هي الترتيبات اللازمة لتوفيرها؟	
• العائد المادي السنوي المتوقع؟ (\$4000 رسوم اشتراك		يتم ارفاقه المخططات الوصفية	
جهة التنفيذ المقترحة			
جهات أخرى (حدد)	الهيئة المحلية (حدد القسم/الأقسام المعنية)		
• بالتعاون مع وزارة الحكم المحلي وسلطة المياه	• القسم الهندسي في مجلس الخدمات		
جهة التمويل المقترحة			
جهات أخرى (حدد)	الهيئة المحلية (حدد ما يلي)		
• مجلس الكنائس الدنماركي -جمعية الشبان المسيحيين • صندوق البلديات • USAID , UNDP بنك التنمية الاسلامي	بند الموازنة التي يندرج البرنامج/المشروع ضمنه:		
هل تم الحصول على موافقتها المبدئية؟ <input type="checkbox"/> نعم <input checked="" type="checkbox"/> لا	تكاليف تنفيذ المشروع <input type="checkbox"/> متوفرة <input type="checkbox"/> متوفرة جزئياً <input checked="" type="checkbox"/> غير متوفرة		
المصادر/الاحتياجات اللازمة لتنفيذ المشروع			
• بناء قدرات الجهة المنفذة ✓ غير مطلوب • دعم جماهيري <input type="checkbox"/> مطلوب ✓مطلوب جزئياً <input type="checkbox"/> غير مطلوب	• الموارد البشرية ✓متوفرة <input type="checkbox"/> متوفرة جزئياً <input type="checkbox"/> غير متوفرة • دراسات/مخططات <input type="checkbox"/> متوفرة <input type="checkbox"/> متوفرة جزئياً ✓ غير متوفرة		
الاثار المتوقعة لتنفيذ البرنامج/المشروع			
ازعاج انشاء عملية التنفيذ وتلوث الهواء جراء الغبار	سلبية:	• رفع المستوى المعيشي للمواطنين • تسهيل حصول المواطنين على المياه • توفير الوقت والمال في سبيل الحصول على الماء	اجابية:
المخاطر/المعيقات التي تواجه تنفيذ البرنامج/المشروع			
إجراءات التغلب عليها	المخاطر/المعيقات		
• حشد الجهود والطاقة ومراسلة المانحين	• التمويل الكافي		



ملخص برنامج/مشروع			
اسم البرنامج/المشروع: ائارة الطرق العامة باستخدام الطاقة الشمسية	الرقم: In16	المجال التنموي: بنية تحتية	
خلفية عن البرنامج/المشروع		مكان التنفيذ	
المشروع عبارة عن استغلال الطاقة المتجددة في خدمة عامة-انارة الطرق من خلال الخلايا الشمسية وذلك لتكريس نظام الخلايا الشمسية و انجاح العملية من خلال خدمة عامة كخطوة اولى في سبيل تشجيع المواطنين لاستبدال الانظمة العادية بانظمة صديقة للبيئة و اقل تكلفة. نهدف من خلال المشروع تفعيل مبدا الفعالية واستغلال الامكانيات المتاحة لتقليل الاعتماد على الجانب الاسرائيلي .		الريف الغربي	
		التاريخ المتوقع للبدء بالتنفيذ	
		2018 الربع الرابع	
مدة التنفيذ		3 اشهر	
أهداف البرنامج/المشروع		الفئة/ات المستهدفة (مرأة، شباب، فئات مهمشة، الخ)	العدد المتوقع
<ul style="list-style-type: none"> <li>توسيع افق الحصول على خدمة الكهرباء</li> <li>تقديم الخدمة من خلال ابنية عامة لتكريس العادة من خلال مثال ناجح</li> </ul>		<ul style="list-style-type: none"> <li>جميع سكان التجمع</li> </ul>	5000 نسمة
الاهداف التنموية التي يعمل على تحقيقها			
توسيع نطاق وتحسين حالة ووضعية أنظمة التوليد وشبكات واتفاقيات توزيع الكهرباء استغلال الطاقة المتجددة			
البرامج/المشروعات التي تمثل متطلباً سابقاً لهذا البرنامج/المشروع			
وصف مختصر لنشاطات (مركبات) البرنامج/المشروع وتكاليفها التقديرية			
مركبات/عناصر البرنامج/المشروع (بما في ذلك خدمات استشارية، معدات، بضائع)		التكلفة التقديرية (\$)	
<ul style="list-style-type: none"> <li>اعداد عطاء طرح العطاءات والترسية مساهمة الهيئة</li> <li>توريد الخلايا الشمسية</li> </ul>		1000	
عدد الوحدات المطلوبة 50 وحدة		9000 دولار للوحدة	
المجموع (بالأرقام)		450000 دولار	
متطلبات الأراضي (في حالة المشروع ذي بعد مكاني)			
عملية الإدارة والتشغيل والصيانة			
<input type="checkbox"/> الأرض متوفرة <input type="checkbox"/> الأرض غير متوفرة <input checked="" type="checkbox"/> X المشروع ليس ذي بعد مكاني		<ul style="list-style-type: none"> <li>كيف؟ المجلس المحلي /ضمن خطة صيانة</li> <li>من؟ المجلس المشترك /ضمن خطط خاصة</li> <li>العائد المادي السنوي المتوقع (\$) 0؟</li> </ul>	
في حالة عدم توفر الأرض، ما هي الترتيبات اللازمة لتوفيرها؟		يتم ارفاقه المخططات الوصفية	
في حالة كان المشروع ذي بعد مكاني، أدرج الخارطة			
جهة التنفيذ المقترحة			
الهيئة المحلية (حدد القسم/الأقسام المعنية)		جهات أخرى (حدد)	
<ul style="list-style-type: none"> <li>بالتعاون مع وزارة الحكم المحلي وسلطة الطاقة</li> </ul>			
جهة التمويل المقترحة			
الهيئة المحلية (حدد ما يلي)		جهات أخرى (حدد)	
بند الموازنة التي يندرج البرنامج/المشروع ضمنه:		<ul style="list-style-type: none"> <li>مجلس الكنائس الدنماركي و السويدي</li> <li>رؤية العالمية</li> <li>صندوق البلديات</li> </ul>	
تكاليف تنفيذ المشروع <input type="checkbox"/> متوفرة <input type="checkbox"/> متوفرة جزئياً <input checked="" type="checkbox"/> غير متوفرة		هل تم الحصول على موافقتها المبدئية؟ <input type="checkbox"/> نعم <input checked="" type="checkbox"/> لا	
المصادر/الاحتياجات اللازمة لتنفيذ المشروع			
الموارد البشرية <input checked="" type="checkbox"/> متوفرة <input type="checkbox"/> متوفرة جزئياً <input type="checkbox"/> غير متوفرة		بناء قدرات الجهة المنفذة <input checked="" type="checkbox"/> غير مطلوب	
دراسات/مخططات <input type="checkbox"/> متوفرة <input type="checkbox"/> متوفرة جزئياً <input checked="" type="checkbox"/> غير متوفرة		دعم جماهيري <input checked="" type="checkbox"/> مطلوب <input type="checkbox"/> مطلوب جزئياً <input type="checkbox"/> غير مطلوب	
الاثار المتوقعة لتنفيذ البرنامج/المشروع			
استغلال الطاقة المتجددة		سلبية:	
رفع مستوى الوعي للمواطنين بخصوص البيئة و امكانيات الطبيعة		ضعف الانظمة ايام الشتاء	
تقليل الاعتماد على الشبكة القطرية		صعوبات بتخزين الكهرباء	
توفير المال في سبيل الحصول على الخدمة على المدى البعيد			
المخاطر/المعيقات التي تواجه تنفيذ البرنامج/المشروع			
المخاطر/المعيقات		إجراءات التغلب عليها	
<ul style="list-style-type: none"> <li>التمويل الكافي</li> <li>ضعف النظام ايام الشتاء</li> </ul>		<ul style="list-style-type: none"> <li>حشد الجهود والطاقة ومراسلة المانحين</li> <li>استغلال مصدر اخر مثل الرياح او المياه</li> </ul>	

ملخص برنامج/مشروع		
اسم البرنامج/المشروع: تاهيل شبكة الكهرباء في ابو العسجا ابو الغزلان وتقوية المحول	الرقم: In17	المجال التنموي: بنية تحتية
خلفية عن البرنامج/المشروع		
ابو العسجا ابو الغزلان ابو العرقان...		
يعمل على شبكات الكهرباء في الريف شركة موزعة سلكو وخدماتها تعاني من الضعف بشكل كبير حيث ان الشبكات تعاني من التهالك في كل الريف وسندرج اعمال اعادة تاهيل لها بشكل مندرج من الاشد سوء الى الاقل حيث يتضمن المشروع بناء شبكة ضغط متوسط وتركيب محطات توزيع حديثة للقرى ابو العسجا ابو الغزلان ابو العرقان رابود بتكلفة تقديرية تصل الى 2.2 مليون شيكل		
التاريخ المتوقع للبدء بالتنفيذ	2016 الربع الرابع	
مدة التنفيذ	3 اشهر	
أهداف البرنامج/المشروع	الفئة/ات المستهدفة (مرأة، شباب، فئات مهمشة، الخ)	العدد المتوقع
<ul style="list-style-type: none"> <li>تسهيل حصول المواطن على خدمة الكهرباء</li> <li>تقديم الخدمة في احياء سكنية جديدة</li> </ul>	<ul style="list-style-type: none"> <li>جميع سكان التجمع</li> </ul>	<ul style="list-style-type: none"> <li>3000 نسمة</li> </ul>
الاهداف التنموية التي يعمل على تحقيقها		
توسيع نطاق وتحسين حالة ووضعية أنظمة التوليد وشبكات واتفاقيات توزيع الكهرباء		
وصف مختصر لنشاطات (مركبات) البرنامج/المشروع وتكاليفها التقديرية		
مركبات/عناصر البرنامج/المشروع (بما في ذلك خدمات استشارية، معدات، بضائع، الخ)		
البرامج/المشروعات التي تمثل متطلباً سابقاً لهذا البرنامج/المشروع	تكاليفها التقديرية (\$)	العدد المتوقع
<ul style="list-style-type: none"> <li>متوفرة المخططات والموافقات</li> </ul>	<ul style="list-style-type: none"> <li>1000</li> <li>550000</li> </ul>	<ul style="list-style-type: none"> <li>اعداد عطاء طرح العطاءات والترسية مساهمة الهيئة</li> <li>بناء شبكة ضغط متوسط وتركيب محطات توزيع حديثة للقرى ابو العسجا ابو الغزلان ابو العرقان رابود</li> </ul>
المجموع (بالأرقام)		
551000 دولار		
متطلبات الأراضي (في حالة المشروع ذي بعد مكاني)		
عملية الإدارة والتشغيل والصيانة		
<ul style="list-style-type: none"> <li>كيف؟ المجلس المحلي /ضمن خطة صيانة</li> <li>من؟ المجلس المشترك /ضمن خطط خاصة</li> <li>العائد المادي السنوي المتوقع (\$)؟ 0</li> </ul>	<ul style="list-style-type: none"> <li>الأرض متوفرة <input type="checkbox"/> الأرض غير متوفرة <input type="checkbox"/> المشروع ليس ذي بعد مكاني</li> <li>في حالة عدم توفر الأرض، ما هي الترتيبات اللازمة لتوفيرها؟</li> <li>يتم ارفاقه المخططات الوصفية</li> <li>في حالة كان المشروع ذي بعد مكاني، أدرج الخارطة</li> </ul>	<ul style="list-style-type: none"> <li>متوفرة المخططات والموافقات</li> </ul>
جهة التنفيذ المقترحة		
الهيئة المحلية (حدد القسم/الأقسام المعنية)		
<ul style="list-style-type: none"> <li>بالتعاون مع وزارة الحكم المحلي وسلطة الطاقة شركة سلكو</li> </ul>		
جهة التمويل المقترحة		
الهيئة المحلية (حدد ما يلي)		
<ul style="list-style-type: none"> <li>بند الموازنة التي يندرج البرنامج/المشروع ضمنه:</li> <li>تكاليف تنفيذ المشروع <input type="checkbox"/> متوفرة <input type="checkbox"/> متوفرة جزئياً <input checked="" type="checkbox"/> غير متوفرة</li> <li>هل تم الحصول على موافقتها المبدئية؟ <input type="checkbox"/> نعم <input checked="" type="checkbox"/> لا</li> </ul>		
المصادر/الاحتياجات اللازمة لتنفيذ المشروع		
<ul style="list-style-type: none"> <li>الموارد البشرية <input checked="" type="checkbox"/> متوفرة <input type="checkbox"/> متوفرة جزئياً <input type="checkbox"/> غير متوفرة</li> <li>دراسات/مخططات <input type="checkbox"/> متوفرة <input type="checkbox"/> متوفرة جزئياً <input checked="" type="checkbox"/> غير متوفرة</li> <li>بناء قدرات الجهة المنفذة <input checked="" type="checkbox"/> غير مطلوب</li> <li>دعم جماهيري <input type="checkbox"/> مطلوب <input checked="" type="checkbox"/> مطلوب جزئياً <input type="checkbox"/> غير مطلوب</li> </ul>		
الآثار المتوقعة لتنفيذ البرنامج/المشروع		
اجابية:	<ul style="list-style-type: none"> <li>رفع المستوى المعيشي للمواطنين</li> <li>تسهيل حصول المواطنين على الخدمة</li> <li>توفير الوقت والمال في سبيل الحصول على الخدمة</li> </ul>	<ul style="list-style-type: none"> <li>ازعاج اثناء عملية التوريد والتوزيع</li> </ul>
المخاطر/المعيقات التي تواجه تنفيذ البرنامج/المشروع		
المخاطر/المعيقات	<ul style="list-style-type: none"> <li>حشد الجهود والطاقة ومراسلة المانحين</li> </ul>	<ul style="list-style-type: none"> <li>التمويل الكافي</li> </ul>

ملخص برنامج/مشروع		
اسم البرنامج/المشروع: تاهيل شبكة الكهرباء في دير العسل التحتات وتقوية المحول	الرقم: In18	المجال التنموي: بنية تحتية
خلفية عن البرنامج/المشروع		
<p>يعمل على شبكات الكهرباء في الريف شركة موزعة سلكو وخدماتها تعاني من الضعف بشكل كبير حيث ان الشبكات تعاني من التهالك في كل الريف وسندرج اعمال اعادة تاهيل لها بشكل مندرج من الأشد سوء الى الأقل ومن بين القرى التي تعاني من ضعف التيار الكهربائي وتكرر انقطاع التيار هي دير العسل التحتات ودير العسل الفوقا وبيت الروش التحتات علما بانها لا تشكل مصدر ضغط كبير على الشبكة كون كل استخدامها منزلي بشكل غالب ومع ذلك نرى ضعف الشبكة بارز فيها وبحاجة لاعادة تجديد .</p>		
مكان التنفيذ	دير دير العسل التحتات ودير العسل الفوقا وبيت الروش التحتات	
التاريخ المتوقع للبدء بالتنفيذ	2016 الربع الرابع	
مدة التنفيذ	3 اشهر	
أهداف البرنامج/المشروع	الفئة/ات المستهدفة (مرأة، شباب، فئات مهمشة، الخ)	العدد المتوقع
<ul style="list-style-type: none"> <li>تسهيل حصول المواطن على خدمة الكهرباء</li> <li>تقديم الخدمة في احياء سكنية جديدة</li> </ul>	<ul style="list-style-type: none"> <li>جميع سكان التجمع</li> </ul>	<ul style="list-style-type: none"> <li>2000 نسمة</li> </ul>
وصف مختصر لنشاطات (مركبات) البرنامج/المشروع وتكاليفها التقديرية		
مركبات/عناصر البرنامج/المشروع (بما في ذلك خدمات استشارية، معدات، بضائع، الخ)	التكلفة التقديرية (\$)	البرامج/المشروعات التي تمثل متطلبها سابقا لهذا البرنامج/المشروع
<ul style="list-style-type: none"> <li>اعداد عطاء طرح العطاءات والترسية مساهمة الهيئة</li> <li>بناء شبكة ضغط متوسط وتركيب محطات توزيع حديثة</li> </ul>	<ul style="list-style-type: none"> <li>1000</li> <li>375000</li> </ul>	<ul style="list-style-type: none"> <li>متوفرة المخططات والموافقات</li> </ul>
المجموع (بالأرقام)		
376000 دولار		
متطلبات الأراضي (في حالة المشروع ذي بعد مكاني)		
<input checked="" type="checkbox"/> الأرض متوفرة <input type="checkbox"/> الأرض غير متوفرة	<input type="checkbox"/> المشروع ليس ذي بعد مكاني	<ul style="list-style-type: none"> <li>عملية الإدارة والتشغيل والصيانة</li> </ul>
<ul style="list-style-type: none"> <li>كيف؟ المجلس المحلي /ضمن خطة صيانة</li> <li>من؟ المجلس المشترك /ضمن خطط خاصة</li> <li>العائد المادي السنوي المتوقع (0؟\$)</li> </ul>	<ul style="list-style-type: none"> <li>في حالة عدم توفر الأرض، ما هي الترتيبات اللازمة لتوفيرها؟</li> <li>يتم ارفاقه المخططات الوصفية</li> <li>في حالة كان المشروع ذي بعد مكاني، أدرج الخارطة</li> </ul>	
جهة التنفيذ المقترحة		
الهيئة المحلية (حدد القسم/الأقسام المعنية)	جهات أخرى (حدد)	
<ul style="list-style-type: none"> <li>بالتعاون مع وزارة الحكم المحلي وسلطة الطاقة</li> <li>شركة سلكو</li> </ul>		
جهة التمويل المقترحة		
الهيئة المحلية (حدد ما يلي)	جهات أخرى (حدد)	
<ul style="list-style-type: none"> <li>بند الموازنة التي يندرج البرنامج/المشروع ضمنه:</li> <li>تكاليف تنفيذ المشروع <input type="checkbox"/> متوفرة <input type="checkbox"/> متوفرة جزئيا <input checked="" type="checkbox"/> غير متوفرة</li> </ul>	<ul style="list-style-type: none"> <li>شركة كهرباء الجنوب</li> <li>هل تم الحصول على موافقتها المبدئية؟ <input type="checkbox"/> نعم <input checked="" type="checkbox"/> لا</li> </ul>	
المصادر/الاحتياجات اللازمة لتنفيذ المشروع		
<ul style="list-style-type: none"> <li>الموارد البشرية <input checked="" type="checkbox"/> متوفرة <input type="checkbox"/> متوفرة جزئيا <input type="checkbox"/> غير متوفرة</li> <li>دراسات/مخططات <input type="checkbox"/> متوفرة <input type="checkbox"/> متوفرة جزئيا <input checked="" type="checkbox"/> غير متوفرة</li> </ul>	<ul style="list-style-type: none"> <li>بناء قدرات الجهة المنفذة <input checked="" type="checkbox"/> غير مطلوب</li> <li>دعم جماهيري <input type="checkbox"/> مطلوب <input checked="" type="checkbox"/> مطلوب جزئيا <input type="checkbox"/> غير مطلوب</li> </ul>	
الآثار المتوقعة لتنفيذ البرنامج/المشروع		
إيجابية:	<ul style="list-style-type: none"> <li>رفع المستوى المعيشي للمواطنين</li> <li>تسهيل حصول المواطنين على الخدمة</li> <li>توفير الوقت والمال في سبيل الحصول على الخدمة</li> </ul>	<ul style="list-style-type: none"> <li>ازعاج اثناء عملية التوريد والتوزيع</li> <li>سلبية:</li> </ul>
المخاطر/المعيقات التي تواجه تنفيذ البرنامج/المشروع		
المخاطر/المعيقات	إجراءات التغلب عليها	
<ul style="list-style-type: none"> <li>التمويل الكافي</li> </ul>	<ul style="list-style-type: none"> <li>حشد الجهود والطاقة ومراسلة المانحين</li> </ul>	

ملخص برنامج/مشروع		
اسم البرنامج/المشروع:توريد حاويات معدنية	الرقم:In19	المجال التنموي:بنية تحتية
خلفية عن البرنامج/المشروع		
<p>يعمل مجلس الخدمات كحلقة وصل بين المجالس القروية ومجلس النفايات الصلبة من خلال تغطية رواتب العاملين على الخدمة في الريف وجباية النفايات من المجالس التي بدورها تجبي من المواطنين و يحاسب المجلس المشترك لريف دورا مجلس النفايات بالوزن</p> <p>تعاني الخدمة من عدة نقاط ضعف بشكل مباشر مثل فلة عدد لحاويات بانواعها وضعف الجباية وبشكل غير مباشر من خلال صعوبة الوصول لكل الاحياء السكنية.يهدف في هذا المشروع لتوفير الحاويات اللازمة لتسهيل عملية الجمع من خلال الية توفير الحاوية بمساهمة من المواطن تتراوح بين 10-30% من قيمة الحاوية الحديد و30-50%للحاوية البلاستيك</p>		
مكان التنفيذ	كل قرية في الريف	التاريخ المتوقع للبدء بالتنفيذ
مدة التنفيذ	3 اشهر	2016 الربع الرابع
الأهداف البرنامج/المشروع	الفئة/ات المستهدفة (مرأة، شباب، فئات مهمشة، الخ)	العدد المتوقع
<ul style="list-style-type: none"> <li>تسهيل حصول المواطن على خدمة النفايات</li> <li>تحسين المنظر العام للريف</li> <li>تقديم الخدمة في احياء سكنية جديدة</li> </ul>	<ul style="list-style-type: none"> <li>جميع سكان الريف</li> </ul>	40500
<p>تحسين إدارة قطاع النفايات الصلبة</p> <p>توسيع نطاق تغطية خدمة النفايات لتشمل جميع تجمعات المجلس وعدد الحاويات</p>		
وصف مختصر لنشاطات (مركبات) البرنامج/المشروع وتكاليفها التقديرية		
مركبات/عناصر البرنامج/المشروع (بما في ذلك خدمات استشارية، معدات، بضائع، الخ)	التكلفة التقديرية (\$)	البرامج/المشروعات التي تمثل متطلباتها سابقا لهذا البرنامج/المشروع
<ul style="list-style-type: none"> <li>اعداد عطاء طرح العطاءات والترسية مساهمة الهيئة</li> <li>توريد 500 حاوية معدنية*300 \$</li> <li>توريد 1000 حاوية بلاستيك*30 \$</li> </ul>	<ul style="list-style-type: none"> <li>1000</li> <li>150000</li> <li>30000</li> </ul>	<ul style="list-style-type: none"> <li>متوفرة المخططات والموافقات</li> </ul>
المجموع (بالأرقام)		
181000 دولار		
متطلبات الأراضي (في حالة المشروع ذي بعد مكاني)		
<p>متوفرة <input type="checkbox"/> الأرض غير متوفرة <input type="checkbox"/> المشروع ليس ذي بعد مكاني <input checked="" type="checkbox"/> X</p> <p>في حالة عدم توفر الأرض، ما هي الترتيبات اللازمة لتوفيرها؟</p> <p>يتم ارفاقه المخططات الوصفية</p> <p>في حالة كان المشروع ذي بعد مكاني، أدرج الخارطة</p>	<ul style="list-style-type: none"> <li>كيف؟ المجلس المحلي /ضمن خطة صيانة الشوارع</li> <li>من؟ المجلس المشترك /ضمن خطط خاصة</li> <li>العائد المادي السنوي المتوقع (\$) 0؟</li> </ul>	
جهة التنفيذ المقترحة		
الهيئة المحلية (حدد القسم/الأقسام المعنية)	جهات أخرى (حدد)	
<ul style="list-style-type: none"> <li>المحاسبة والبيئة في مجلس الخدمات</li> </ul>	<ul style="list-style-type: none"> <li>بالتعاون مع وزارة الحكم المحلي</li> </ul>	
جهة التمويل المقترحة		
الهيئة المحلية (حدد ما يلي)	جهات أخرى (حدد)	
<p>بند الموازنة التي يندرج البرنامج/المشروع ضمنه:</p> <p>تكاليف تنفيذ المشروع <input type="checkbox"/> متوفرة <input type="checkbox"/> متوفرة جزئيا <input checked="" type="checkbox"/> غير متوفرة</p>	<ul style="list-style-type: none"> <li>مجلس الكنائس الدنماركي -جمعية الشبان المسيحيين</li> <li>صندوق البلديات</li> <li>UNDP , USAID بنك التنمية الاسلامي</li> </ul> <p>هل تم الحصول على موافقتها المبدئية؟ <input type="checkbox"/> نعم <input checked="" type="checkbox"/> لا</p>	
المصادر/الاحتياجات اللازمة لتنفيذ المشروع		
<ul style="list-style-type: none"> <li>الموارد البشرية <input checked="" type="checkbox"/> متوفرة <input type="checkbox"/> متوفرة جزئيا <input type="checkbox"/> غير متوفرة</li> <li>دراسات/مخططات <input type="checkbox"/> متوفرة <input type="checkbox"/> متوفرة جزئيا <input checked="" type="checkbox"/> غير متوفرة</li> </ul>	<ul style="list-style-type: none"> <li>بناء قدرات الجهة المنفذة <input checked="" type="checkbox"/> غير مطلوب</li> <li>دعم جماهيري <input type="checkbox"/> مطلوب <input checked="" type="checkbox"/> مطلوب جزئيا <input type="checkbox"/> غير مطلوب</li> </ul>	
الآثار المتوقعة لتنفيذ البرنامج/المشروع		
اجابية:	سلبية:	
<ul style="list-style-type: none"> <li>رفع المستوى المعيشي للمواطنين</li> <li>تسهيل حصول المواطنين على الخدمة</li> <li>توفير الوقت والمال في سبيل الحصول على الخدمة</li> </ul>	<ul style="list-style-type: none"> <li>ازعاج اثناء عملية التوريد والتوزيع</li> </ul>	
المخاطر/المعيقات التي تواجه تنفيذ البرنامج/المشروع		
المخاطر/المعيقات	إجراءات التغلب عليها	
<ul style="list-style-type: none"> <li>التمويل الكافي</li> </ul>	<ul style="list-style-type: none"> <li>حشد الجهود والطاقة ومراسلة المانحين</li> </ul>	

## المجال الاجتماعي

ملخص برنامج/مشروع			
اسم البرنامج/المشروع: بناء وتشطيب مدرسة البرج الثانوية للذكور- مرحلة اولى	الرقم: So01		
المجال التنموي: الاجتماعي	مكان التنفيذ		
البرج	خلفية عن البرنامج/المشروع		
التاريخ المتوقع للبدء بالتنفيذ	تعاين مدرسة البرج القائمة حاليا من تردي وضع المبنى وعدم مناسبة للاستخدام كونه لا يلبي الحد الأدنى من المعايير المحدد من وزارة التربية والتعليم لا من ناحية البناء ولا التهوية ولا الجودة ناهيك عن اكتظاظ الصفوف وعدم اتساعها لتناسب وزيادة الطبيعية لعدد طلاب المدرسة خاصة وانها قدام الخدمة للقرى المحيطة		
الربع الثاني 2016	لذا قد يلاحظ من يزور المبنى الحالي للمدرسة ان الطلاب يستخدمون الفراغات التي من المفروض بئر مياه كغرفة صفية و عليه نخطط لبناء وتشطيب طابق ارضي بمساحة 1000 متر مربع لمدرسة البرج الثانوية للذكور وتشمل الأعمال عمل الساحات الخارجية والأسوار وملاعب المدرسة . سيتم البناء فيها من من الاساس- بقدر ما يغطي التمويل- حيث سيتضمن التصميم العناصر المذكورة ادناه		
مدة التنفيذ	سيتم بناء المدرسة على ارض تقع ضمن حدود صلاحيات ب "سياسيا " وتقع ضمن حدود المخطط الهيكلي المصدق لقرية البرج.		
سنة	الاحتياجات الكلية المطلوبة والمحددة من قبل التربية والتعليم لبيتضمنها التصميم : ملاحظة : (سيتم بناء الاحتياجات التي تغطيها قيمة التمويل فقط) 1- غرف صفية عدد 6 2- مختبر حاسوب 3- مكتبة 4- وحدات صحية وحفرة صماء 5- ادارة وخدماتها – غرف معلمين وسكرتير ومدير ومخزن- 6- وغرفة مرشد 7- ومقصف 8- وساحات وملاعب واسوار وبئر ماء		
الأهداف التنموية التي يعمل على تحقيقها	العدد المتوقع	الفئة/ات المستهدفة	أهداف البرنامج/المشروع
<ul style="list-style-type: none"> <li>تطوير الخدمة وزيادة حظ الطلاب بحصولهم على التحصيل الدراسي</li> <li>منحهم حيز من الحرية في بعض التخصصات التي حرمو منها بسبب ضيق المساحة مثل الرياضة والمختبرات...</li> <li>توفير بنية تحتية تعليمية مجهزة لاستيعاب الاعداد المتزايدة لمدة 10 سنوات على الأقل</li> </ul>	200 طالب	الشباب والاطفال	<ul style="list-style-type: none"> <li>1- تحسين البيئة التعليمية للطلاب.</li> <li>2- استيعاب الأعداد المتزايدة من الطلاب في قرية البرج وما حولها.</li> <li>3- تقليل عدد الطلاب في كل وحدة صفية</li> <li>4- تقليل المشقة على الطلاب والأهالي بتوفير صفوف للمراحل التعليمية الأعلى .</li> <li>5- توفير صفوف وفراغات معمارية لتغطية احتياجات مهمة مثل مختبر الكمبيوتر او مختبر علوم.</li> </ul>
البرامج/المشروعات التي تمثل متطلبها سابقا لهذا البرنامج/المشروع	وصف مختصر لنشاطات (مركبات) البرنامج/المشروع وتكاليفها التقديرية		
	مركبات/عناصر البرنامج/المشروع (بما في ذلك خدمات استشارية، معدات، بضائع، الخ)	التكلفة التقديرية (\$)	
<ul style="list-style-type: none"> <li>ترخيص متوفر</li> <li>توفر الارض</li> <li>المخططات الهندسية متوفرة</li> <li>الخطة البينية متوفرة</li> <li>موافقات الدوائر الرسمية المعنية متوفرة</li> <li>جدول الكميات متوفر</li> </ul>	10000	مخططات + تراخيص – متوفر وتم انجازه	
	48180	حفریات وتسوية موقع	
	161621	اعمال الهيكل الانشائي	
	50525	اعمال البناء للجدران-الحجرية	
	7976	اعمال البناء للجدران-داخلية وخارجية طوب	
	21830	القضارة	
	36812	بلاط	
	20440	نجارة وخشب	
	42130	المنيوم وحديد	
	12865	دهان	
	24240	عزل	
	61021	اعمال الكهرباء	
	54105	اعمال الميكانيك	
	152008.5	اعمال خارجية حول المبنى	
	693,754	المجموع (بالأرقام)	
عملية الإدارة والتشغيل والصيانة	متطلبات الأراضي (في حالة المشروع ذي بعد مكاني)		
• كيف خطة تشغيلية	X الأرض متوفرة <input type="checkbox"/> الأرض غير متوفرة <input type="checkbox"/> المشروع ليس <input type="checkbox"/>		


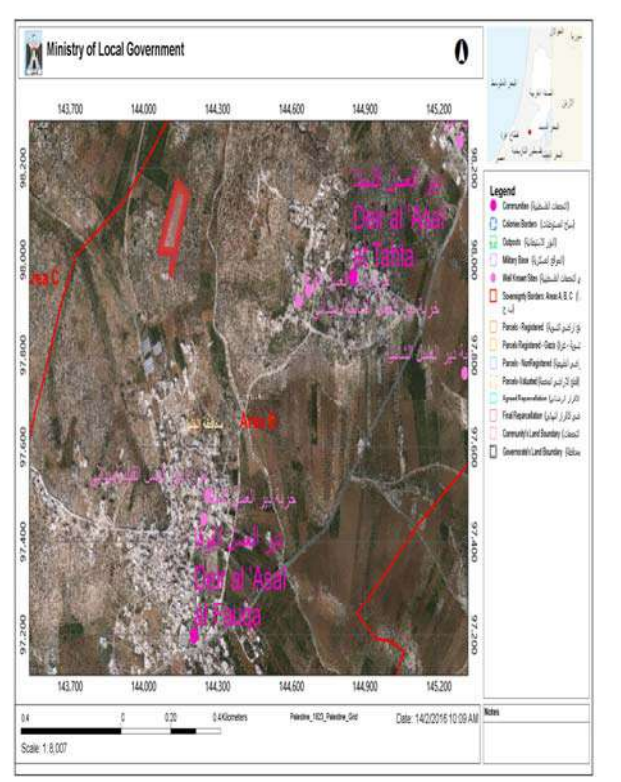
ذبي بعد مكاني	
في حالة عدم توفر الأرض، ما هي الترتيبات اللازمة لتوفيرها؟ متوفرة	
<ul style="list-style-type: none"> <li>من؟ وزارة التربية والتعليم</li> <li>العائد المادي السنوي المتوقع (\$)؟ 2000 دولار سنوي-رسوم دخول سنوية</li> </ul>	
الارض متوفرة	
في حالة كان المشروع ذبي بعد مكاني، أدرج الخارطة : البرج	
<b>جهة التنفيذ المقترحة</b>	
الهيئة المحلية (حدد القسم/الأقسام المعنية)	جهات أخرى (حدد)
<ul style="list-style-type: none"> <li>مجلس الخدمات</li> </ul>	<ul style="list-style-type: none"> <li>وزارة التربية والتعليم</li> <li>وزارة الحكم المحلي</li> <li>استشاري</li> </ul>
<b>جهة التمويل المقترحة</b>	
الهيئة المحلية (حدد ما يلي)	جهات أخرى (حدد)
<p>بند الموازنة التي يندرج البرنامج/المشروع ضمنه:</p>	<ul style="list-style-type: none"> <li>صندوق البلديات</li> <li>بنك التنمية الاسلامي</li> <li>KFW</li> </ul>
تكاليف تنفيذ المشروع <input type="checkbox"/> متوفرة <input type="checkbox"/> متوفرة جزئيا <input checked="" type="checkbox"/> غير متوفرة	هل تم الحصول على موافقتها المبدئية؟ <input checked="" type="checkbox"/> نعم <input type="checkbox"/> لا
<b>المصادر/الاحتياجات اللازمة لتنفيذ المشروع</b>	
<ul style="list-style-type: none"> <li>الموارد البشرية <input checked="" type="checkbox"/> متوفرة <input type="checkbox"/> متوفرة جزئيا <input type="checkbox"/> غير متوفرة</li> <li>دراسات/مخططات <input checked="" type="checkbox"/> متوفرة <input type="checkbox"/> متوفرة جزئيا <input type="checkbox"/> غير متوفرة</li> </ul>	<ul style="list-style-type: none"> <li>بناء قدرات الجهة المنفذة <input type="checkbox"/> <input checked="" type="checkbox"/> غير مطلوب</li> <li>مطلوب (حدد): <input type="checkbox"/></li> <li>دعم جماهيري <input checked="" type="checkbox"/> مطلوب <input type="checkbox"/> مطلوب جزئيا <input type="checkbox"/> غير مطلوب</li> </ul>
<b>الآثار المتوقعة لتنفيذ البرنامج/المشروع</b>	
اجابية:	<p>- تحسين المستوى التعليم بتوفير بيئة تعليمية افضل.</p> <p>- استيعاب الاعداد المتزايدة من الطلاب</p>
سلبية:	<p>1. ارتفاع مستوى الخطر على السكان أيام العمل</p> <p>2. الإرباكات والخروج عن مسار الحياة الاعتيادي بسبب أعمال المشروع.</p> <p>3. بعض الآثار البيئية السلبية مثل الغبار الازعاج ...</p>
<b>المخاطر/المعيقات التي تواجه تنفيذ البرنامج/المشروع</b>	
المخاطر/المعيقات	إجراءات التغلب عليها
<p>عدم توفر مخططات لجزء من خدمات البنى التحتية القائمة في الموقعسوء التنسيق بين الجهات المعنية</p> <p>الاضرار بالبنى التحتية القائمة لعدم وضوحها في للابنية القائمة حول المشروع</p>	<p>-تفريغ طاقم مختص من موظفين المؤسسة لتوفير المخططات</p> <p>-اطلاع وزارة التربية والتعليم على وثائق العطاء قبل طرحه</p> <p>-عمل اجتماعات مع التربية لتحديد اولويات المشروع.</p> <p>توفر مخططات لجزء من خدمات البنى التحتية والاجزاء القائمة من المشروع</p>
<b>خارطة البعد المكاني للمشروع</b>	

ملخص برنامج/مشروع	
اسم البرنامج/المشروع: بناء وتشطيب مدرسة بنات المجد الثانوية - مرحلة أولى	الرقم: So02
المجال التنموي: بنية تحتية	مكان التنفيذ
خلفية عن البرنامج/المشروع	
بناء وتشطيب طابق ارضي بمساحة 1000 متر مربع لمدرسة بنات المجد الثانوية وتشمل الأعمال عمل الساحات الخارجية والأسوار وملاعب المدرسة . سيتم البناء فيها من من الأساس- بقدر ما يغطي التمويل- حيث سيتضمن التصميم العناصر المذكورة ادناه ، سيتم بناء المدرسة على ارض تقع ضمن حدود صلاحيات ب "سياسيا " وتقع ضمن حدود المخطط الهيكلي المصدق لقرية المجد	
الاحتياجات الكلية المطلوبة والمحددة من قبل التربية والتعليم لبيتضمونها التصميم : ملاحظة: (سيتم بناء الاحتياجات التي تغطيها قيمة التمويل فقط) غرف صفية عدد 6، مختبر حاسوب ، مكتبة ، وحدات صحية وحفرة صماء، ادارة وخدماتها – غرف معلمين وسكرتير ومدير ومخزن، وغرفة مرشد، ومقصف ، وساحات وملاعب واسوار وبير ماء	
التاريخ المتوقع للبدء بالتنفيذ	2018
مدة التنفيذ	سنة
الأهداف البرنامج/المشروع	العدد المتوقع
1- تحسين البيئة التعليمية للطلاب. 2- استيعاب الأعداد المتزايدة من الطلاب في قرية المجد وما حولها. 3- تقليل عدد الطلاب في كل وحدة صفية مما يساعد في زيادة حصة الطالب من الاهتمام. 4- تقليل المشقة على الطلاب والأهالي بتوفير صفوف للمراحل التعليمية الأعلى . 5- توفير صفوف وفراغات معمارية لتغطية احتياجات مهمة مثل مختبر الكمبيوتر او مختبر علوم.	• 200 طالب
الأهداف التنموية التي يعمل على تحقيقها	الفئة/ات المستهدفة
• تطوير الخدمة وزيادة الحظ الطالبات الاينات بحصولهم على التحصيل الدراسي • منحهم حيز من الحرية في بعض التخصصات التي قد يكون مشاركتها مع الذكور يشكل عبء لمعظم الفتيات مثل الرياضة .... • توفير بنية تحتية تعليمية مجهزة لاستيعاب الاعداد المتزايدة لمدة 10 سنوات على الأقل	• الشــــباب • والاطفال
البرامج/المشروعات التي تمثل متطلبها سابقا لهذا البرنامج/المشروع	وصف مختصر لنشاطات (مركبات) البرنامج/المشروع وتكاليفها التقديرية
	مركبات/عناصر البرنامج/المشروع (بما في ذلك خدمات استشارية، معدات، بضائع، الخ)
	التكلفة التقديرية (\$)
• ترخيص ،تسوير الارض،المخططات الهندسية،الخطة البيئية ،موافقات الدوائر الرسمية المعنية ،جدول الكميات	10000
	532000
	152000
	المجموع (بالأرقام)
	694000
عملية الإدارة والتشغيل والصيانة	متطلبات الأراضي (في حالة المشروع ذي بعد مكاني)
• كيف خطة تشغيلية	X الأرض متوفرة <input type="checkbox"/> الأرض غير متوفرة <input type="checkbox"/> المشروع ليس ذي بعد مكاني <input type="checkbox"/>
• من وزارة التربية والتعليم	في حالة عدم توفر الأرض، ما هي الترتيبات اللازمة لتوفيرها؟ متوفرة <input type="checkbox"/>
• العائد المادي السنوي المتوقع (\$) 1000 دولار سنوي	• الارض متوفرة <input type="checkbox"/>
جهة التنفيذ المقترحة	
جهات أخرى (حدد)	الهيئة المحلية (حدد القسم/الأقسام المعنية)
• التربية والتعليم، الحكم المحلي، استشاري	• مجلس الخدمات
جهة التمويل المقترحة	
جهات أخرى (حدد)	الهيئة المحلية (حدد ما يلي)
• صندوق البلديات	بند الموازنة التي يندرج البرنامج/المشروع ضمنه: مشاريع
• هل تم الحصول على موافقتها المبدئية؟ <input checked="" type="checkbox"/> نعم <input type="checkbox"/> لا	تكاليف تنفيذ المشروع <input type="checkbox"/> متوفرة <input type="checkbox"/> متوفرة جزئيا <input type="checkbox"/> غير متوفرة <input type="checkbox"/>
المصادر/الاحتياجات اللازمة لتنفيذ المشروع	
• بناء قدرات الجهة المنفذة <input type="checkbox"/> X غير مطلوب <input type="checkbox"/>	• الموارد البشرية <input type="checkbox"/> متوفرة <input type="checkbox"/> متوفرة جزئيا <input type="checkbox"/> غير متوفرة <input type="checkbox"/>
• دعم جماهيري <input type="checkbox"/> X مطلوب <input type="checkbox"/> مطلوب جزئيا <input type="checkbox"/> غير مطلوب <input type="checkbox"/>	• دراسات/مخططات <input type="checkbox"/> متوفرة <input type="checkbox"/> متوفرة جزئيا <input type="checkbox"/> غير متوفرة <input type="checkbox"/>
الآثار المتوقعة لتنفيذ البرنامج/المشروع	
1. أثناء تنفيذ المشروع يتوقع حصول صعوبات في حصول الطلاب في القرية على الخدمات التعليمية اللازمة، ارتفاع مستوى الخطر على السكان أيام العمل، الإرباكات والخروج عن مسار الحياة الاعتيادي بسبب أعمال المشروع ، بعض الآثار البيئية السلبية مثل الغبار الازعاج ...	سلبية: - تحسين المستوى التعليم بتوفير بيئة تعليمية افضل. - استيعاب الاعداد المتزايدة من الطلاب
المخاطر/المعيقات التي تواجه تنفيذ البرنامج/المشروع	
إجراءات التغلب عليها	المخاطر/المعيقات
تفريغ طاقم مختص من موظفين المؤسسة لتوفير المخططات -اطلاع وزارة التربية والتعليم على وثائق العطاء قبل طرحه -عمل اجتماعات مع التربية لتحديد اولويات المشروع. توفر مخططات لجزء من خدمات البنى التحتية والاجزاء القائمة من المشروع عمل خطة صيانة سنوية للمشاريع في المؤسسة ضمن مراجعة الجهة المسؤولة عن إحداث الضرر والإصلاح من قبل قسم الخدمات والصيانة في المؤسسة	عدم توفر مخططات لجزء من خدمات البنى التحتية والاجزاء القائمة من المشروع سوء التنسيق بين الجهات المعنية طنا لاضرار بالبنى التحتية القائمة زيادة تكاليف تشغيلية على المدرسة.

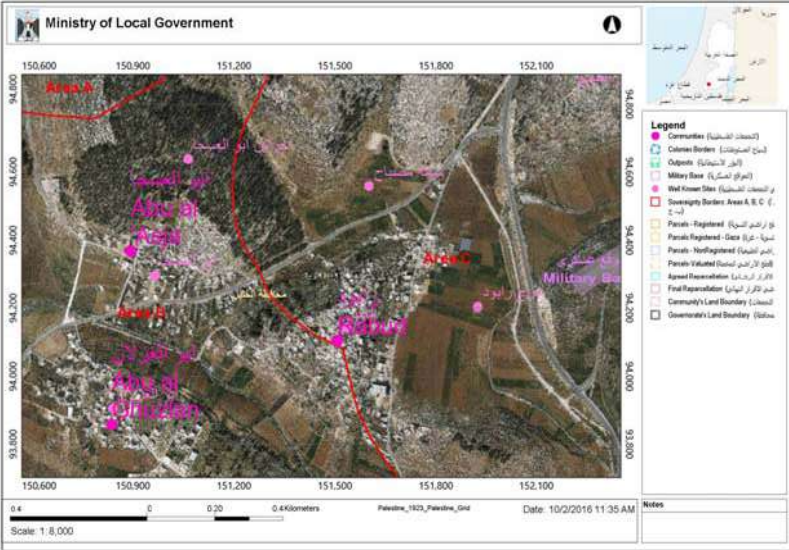


ملخص برنامج/مشروع			
اسم البرنامج/المشروع: إضافة غرف صفية لمدرسة دير العسل الأساسية المختلطة		الرقم: So03	المجال التنموي: الاجتماعي
<b>مكان التنفيذ</b>		<b>خلفية عن البرنامج/المشروع</b>	
دير العسل التحتا		بناء وتشطيب غرفتان لمدرسة دير العسل التحتا بمساحة 250 متر مربع	
<b>التاريخ المتوقع للبدء بالتنفيذ</b>		الاحتياجات الكلية المطلوبة والمحددة من قبل التربية والتعليم ليطمنها التصميم :	
2019/ الربع الرابع		- غرف صفية عدد 2 وغرف تخصصية	
<b>مدة التنفيذ</b>		تأهيل الساحة 500 متر مربع	
سنة			
<b>الأهداف التنموية التي يعمل على تحقيقها</b>		<b>العدد المتوقع</b>	<b>الفئة/ات المستهدفة (مرأة، شباب، فئات مهمشة، الخ)</b>
سد النقص وتحسين وضعية مرافق المدرسة/ مثل: المختبرات والوحدات الصحية والغرف الدراسية		170 طالب	الشباب والأطفال
<b>أهداف البرنامج/المشروع</b>			
1- تحسين البيئة التعليمية للطلاب. 2- استيعاب الأعداد المتزايدة من الطلاب في القرية وما حولها. 3- تقليل عدد الطلاب في كل وحدة صفية مما يساعد في زيادة حصة الطالب من الاهتمام، - تقليل المشقة على الطلاب والأهالي بتوفير صفوف للمراحل التعليمية الأعلى، توفير صفوف و فراغات معمارية لتغطية احتياجات مهمة مثل مختبر الكمبيوتر او مختبر علوم.			
<b>وصف مختصر لنشاطات (مركبات) البرنامج/المشروع وتكاليفها التقديرية</b>			
<b>مركبات/عناصر البرنامج/المشروع (بما في ذلك خدمات استشارية، معدات، بضائع، الخ)</b>		<b>التكلفة التقديرية (\$)</b>	
• مخططات + تراخيص		3000	
• 250 متر مربع للغرف الصفية والتخصصية		125000	
• يد ساحة المدرسة 500م2		10000	
<b>المجموع (بالأرقام)</b>		<b>138000 \$</b>	
<b>متطلبات الأراضي (في حالة المشروع ذي بعد مكاني)</b>			
X الأرض متوفرة		• كيف؟ خطة تشغيلية	
المشروع ليس ذي بعد مكاني		• من؟ وزارة التربية والتعليم	
في حالة عدم توفر الأرض، ما هي الترتيبات اللازمة لتوفيرها؟ متوفرة		• العائد المادي السنوي المتوقع (\$)؟	
• الأرض متوفرة			
<b>جهة التنفيذ المقترحة</b>			
<b>الهيئة المحلية (حدد القسم/الأقسام المعنية)</b>		<b>جهات أخرى (حدد)</b>	
• مجلس الخدمات المشترك		• التربية والتعليم، الحكم المحلي	
<b>جهة التمويل المقترحة</b>			
<b>الهيئة المحلية (حدد ما يلي)</b>		<b>جهات أخرى (حدد)</b>	
• بند الموازنة التي يندرج البرنامج/المشروع ضمنه:		• صندوق البلديات، الصندوق العربي، البنك الإسلامي، UNDP	
تكاليف تنفيذ المشروع <input type="checkbox"/> متوفرة <input type="checkbox"/> متوفرة جزئيا <input type="checkbox"/> غير متوفرة		• هل تم الحصول على موافقتها المبدئية؟ <input type="checkbox"/> نعم <input checked="" type="checkbox"/> لا	
<b>المصادر/الاحتياجات اللازمة لتنفيذ المشروع</b>			
<b>الموارد البشرية</b> <input type="checkbox"/> متوفرة <input type="checkbox"/> متوفرة جزئيا <input type="checkbox"/> غير متوفرة		<b>بناء قدرات الجهة المنفذة</b> <input type="checkbox"/> غير مطلوب <input type="checkbox"/> مطلوب	
<b>دراسات/مخططات</b> <input type="checkbox"/> متوفرة <input type="checkbox"/> متوفرة جزئيا <input type="checkbox"/> غير متوفرة		<b>دعم جماهيري</b> <input type="checkbox"/> مطلوب <input type="checkbox"/> مطلوب جزئيا <input type="checkbox"/> غير مطلوب	
<b>الآثار المتوقعة لتنفيذ البرنامج/المشروع</b>			
<b>إيجابية:</b>		<b>سلبية:</b>	
- تحسين المستوى التعليم بتوفير بيئة تعليمية أفضل. - استيعاب الأعداد المتزايدة من الطلاب		• أثناء تنفيذ المشروع يتوقع حصول صعوبات في حصول الطلاب في القرية على الخدمات التعليمية، ارتفاع مستوى الخطر على السكان أيام العمل، الإرباكات والخروج عن مسار الحياة الاعتيادي بسبب أعمال المشروع. ، بعض الآثار البيئية السلبية مثل الغبار الازعاج ...	
<b>المخاطر/المعيقات التي تواجه تنفيذ البرنامج/المشروع</b>			
<b>المخاطر/المعيقات</b>		<b>إجراءات التغلب عليها</b>	
عدم توفر مخططات لجزء من خدمات البنى التحتية والاجزاء القائمة من المشروع، سوء التنسيق بين الجهات المعنية، الأضرار بالبنى التحتية القائمة، زيادة تكاليف تشغيلية على المدرسة.		تفريغ طاقم مختص من موظفين المؤسسة لتوفير المخططات، اطلاق وزارة التربية والتعليم على وثائق العطاء قبل طرحه، عمل اجتماعات مع التربية لتحديد اولويات المشروع، توفر مخططات لجزء من خدمات البنى التحتية والاجزاء القائمة من المشروع، عمل خطة صيانة سنوية للمشاريع في المؤسسة ضمن مراجعة الجهة المسؤولة عن إحداث الضرر والإصلاح من قبل قسم الخدمات والصيانة في المؤسسة	

ملخص برنامج/مشروع			
اسم البرنامج/المشروع: بناء وتشطيب مدرسة دير العسل الفوقا الثانوية للذكور	الرقم: So04		
المجال التنموي: الاجتماعي	مكان التنفيذ		
<p>دير العسل الفوقا</p> <p>التاريخ المتوقع للبدء بالتنفيذ</p> <p>2016/حزيران (الربع الثاني)</p> <p>مدة التنفيذ</p> <p>سنة</p>	<p><b>خلفية عن البرنامج/المشروع</b></p> <p>تعاني مدرسة دير العسل الفوقا القائمة حالياً من تردي وضع المبنى وعدم مناسبة للاستخدام كونه لا يلبي الحد الأدنى من المعايير المحدد من وزارة التربية والتعليم لا من ناحية البناء ولا التهوية ولا الجودة ناهيك عن اكتظاظ الصفوف وعدم اتساعها لتتناسب مع زيادة الطبيعية لعدد طلاب المدرسة خاصة وانها تقدم الخدمة للقرى المحيطة.</p> <p>وعليه نخطط لبناء وتشطيب طابق ارضي بمساحة 1000 متر مربع لمدرسة دير العسل الفوقا الثانوية للذكور وتشمل الأعمال عمل الساحات الخارجية والأسوار وملاعب المدرسة . سيتم البناء فيها من من الأساس- بقدر ما يغطي التمويل- حيث سيتضمن التصميم العناصر المذكورة ادناه</p> <p>سيتم بناء المدرسة على ارض تقع ضمن حدود صلاحيات ب "سياسيا " وتقع ضمن حدود المخطط الهيكلي المصدق لقرية العسل الفوقا.</p> <p>حيث قامت وزارة التربية والتعليم باعداد مخططاتها الهندسية ووضعها على راس لائحة الاحتياجات من المدارس للحاجة الماسة والمعاناه التي يتكبدها طلاب المنطقة ومعلميها</p> <p>الاحتياجات الكلية المطلوبة والمحددة من قبل التربية والتعليم ليضمنها التصميم :</p> <p>ملاحظة: (سيتم بناء الاحتياجات التي تغطيها قيمة التمويل فقط)</p> <p>1- غرف صفية عدد 6</p> <p>2- مختبر حاسوب</p> <p>3- مكتبة</p> <p>4- وحدات صحية وحفرة صماء</p> <p>5- ادارة وخدماتها – غرف معلمين وسكرتير ومدير ومخزن-</p> <p>6- وغرفة مرشد</p> <p>7- ومقصف</p> <p>8- وساحات وملاعب واسوار وبير ماء</p>		
الاهداف التنموية التي يعمل على تحقيقها	العدد المتوقع	الفئة/ات المستهدفة (مرأة، شباب، فئات مهمشة، الخ)	اهداف البرنامج/المشروع
<p>سد النقص في عدد المنشآت التعليمية الموجودة في التجمع : ( المدارس ،الكليات )</p>	<p>200 طالب</p>	<p>الشباب والاطفال</p>	<p>1- تحسين البيئة التعليمية للطلاب.</p> <p>2- استيعاب الأعداد المتزايدة من الطلاب في قرية دير العسل الفوقا وما حولها.</p> <p>3- تقليل عدد الطلاب في كل وحدة صفية مما يساعد في زيادة حصة الطالب من الاهتمام.</p> <p>4- تقليل المشقة على الطلاب والأهالي بتوفير صفوف للمراحل التعليمية الأعلى .</p> <p>5- توفير صفوف وفراغات معمارية لتغطية احتياجات مهمة مثل مختبر الكمبيوتر او مختبر علوم.</p>
البرامج/المشروعات التي تمثل متطلباً سابقاً لهذا البرنامج/المشروع	وصف مختصر لنشاطات (مركبات) البرنامج/المشروع وتكاليفها التقديرية		
	التكلفة التقديرية (\$)	مركبات/عناصر البرنامج/المشروع (بما في ذلك خدمات استشارية، معدات، بضائع، الخ)	
<p>ترخيص متوفر</p> <p>توفر الارض</p> <p>المخططات الهندسية متوفرة</p> <p>الخطة البيئية متوفرة</p> <p>موافقات الدوائر الرسمية المعنية متوفرة</p> <p>جدول الكميات متوفر</p>	<p>10000</p> <p>48180</p> <p>220000</p> <p>134000</p> <p>140000</p> <p>152000</p> <p><b>646000</b></p>	<p>مخططات + تراخيص – متوفر وتم انجازه من قبل وزارة التربية والتعليم</p> <p>رياح وتسوية موقع</p> <p>بال الهيكل الانشائي</p> <p>نطيب</p> <p>إل وتمديدات</p> <p>بال خارجية حول المبنى</p>	
عملية الإدارة والتشغيل والصيانة		مطلوبات الأراضي (في حالة المشروع ذي بعد مكاني)	
	<p>كيف؟ خطة تشغيلية</p> <p>من؟ وزارة التربية والتعليم</p> <p>العائد المادي السنوي المتوقع (\$)؟ 2000 دولار سنوي-رسوم دخول سنوية</p>	<p>X الأرض متوفرة <input type="checkbox"/> الأرض غير متوفرة <input type="checkbox"/> المشروع ليس ذي بعد مكاني</p> <p>في حالة عدم توفر الأرض، ما هي الترتيبات اللازمة لتوفيرها؟ متوفرة</p> <p>الأرض متوفرة</p> <p>في حالة كان المشروع ذي بعد مكاني، أدرج الخارطة : دير العسل الفوقا</p>	
جهة التنفيذ المقترحة		الهيئة المحلية (حدد القسم/الأقسام المعنية)	
جهات أخرى (حدد)			

<p>• مجلس الخدمات المشترك</p> <p>• وزارة التربية والتعليم، وزارة الحكم المحلي</p>	
<p><b>جهة التمويل المقترحة</b></p>	
<p><b>الهيئة المحلية (حدد ما يلي)</b></p> <p>• صندوق البلديات، بنك التنمية الإسلامي، KFW</p>	<p><b>جهات أخرى (حدد)</b></p> <p>• هل تم الحصول على موافقتها المبدئية؟ <input checked="" type="checkbox"/> نعم <input type="checkbox"/> لا</p>
<p><b>المصادر/الاحتياجات اللازمة لتنفيذ المشروع</b></p>	
<p>• الموارد البشرية <input checked="" type="checkbox"/> متوفرة <input type="checkbox"/> متوفرة جزئيا <input type="checkbox"/> غير متوفرة</p> <p>• دراسات/مخططات <input checked="" type="checkbox"/> متوفرة <input type="checkbox"/> متوفرة جزئيا <input type="checkbox"/> غير متوفرة</p>	<p>• بناء قدرات الجهة المنفذة <input type="checkbox"/> <input checked="" type="checkbox"/> غير مطلوب</p> <p>• دعم جماهيري <input checked="" type="checkbox"/> مطلوب <input type="checkbox"/> مطلوب جزئيا <input type="checkbox"/> غير مطلوب</p>
<p><b>الآثار المتوقعة لتنفيذ البرنامج/المشروع</b></p>	
<p><b>اجابية:</b></p> <p>- تحسين المستوى التعليم بتوفير بيئة تعليمية افضل.</p> <p>- استيعاب الاعداد المتزايدة من الطلاب</p>	<p><b>سلبية:</b></p> <p>1. ارتفاع مستوى الخطر على السكان أيام العمل</p> <p>2. الإرباكات والخروج عن مسار الحياة الاعتيادي بسبب أعمال المشروع.</p> <p>3. بعض الآثار البيئية السلبية مثل الغبار الازعاج ...</p>
<p><b>المخاطر/المعيقات التي تواجه تنفيذ البرنامج/المشروع</b></p>	
<p><b>المخاطر/المعيقات</b></p> <p>عدم توفر مخططات لجزء من خدمات البنى التحتية القائمة في الموقع</p> <p>سوء التنسيق بين الجهات المعنية</p>	<p><b>إجراءات التغلب عليها</b></p> <p>• تفريغ طاقم مختص من موظفين المؤسسة لتوفير المخططات</p> <p>-اطلاع وزارة التربية والتعليم على وثائق العطاء قبل طرحه</p> <p>-عمل اجتماعات مع التربية لتحديد اولويات المشروع.</p> <p>توفر مخططات لجزء من خدمات البنى التحتية والاجزاء القائمة من المشروع</p>
<p><b>الاضرار بالبنى التحتية القائمة لعدم وضوحها في للابنية القائمة حول المشروع</b></p>	
<p><b>خارطة البعد المكاني للمشروع</b></p>	
	

ملخص برنامج/مشروع		
اسم البرنامج/المشروع: بناء مدرسة بنات في قرية رابود	الرقم: So05	المجال التنموي: الاجتماعي
خلفية عن البرنامج/المشروع		
بناء مدرسة بنات في رابود بمساحة 500 متر مربع مكونة من 12 غرفة بالإضافة الى الوحدات الصحية والادارة وذلك لان المدرسة في رابود مختلطة من الصف الاول الى التوجيهي , واصبحت الاعداد في الصفوف كبيرة وهناك تأثير عر على التحصيل العلمي بسبب الدمج بين الجنسين حيث ستخدم أكثر من تجمع ( رابود ابو العرقان ابو العسجا ابو الغزلان).		
تقدم خدمة المراحل الدراسية من الصف الخامس الى الثاني عشر		
أهداف البرنامج/المشروع	الفئة/ات المستهدفة (مرأة، شباب، فئات مهمشة، الخ)	العدد المتوقع
<ul style="list-style-type: none"> <li>التخلص من الاختلاط</li> <li>رفع مستوى تحصيل الطلبة</li> <li>تطوير وزيادة المساحة المتناسبة مع زيادة السكان وعدد الطلاب</li> </ul>	<ul style="list-style-type: none"> <li>الطالبيات في رابود ابو العرقان ابو العسجا ابو الغزلان</li> </ul>	200
موقع التنفيذ	الأهداف التنموية التي يعمل على تحقيقها	التاريخ المتوقع للبدء بالتنفيذ
رأبود	<ul style="list-style-type: none"> <li>تطوير خدمة التعليم وتوفير الحظ الأكبر للطالبيات الإناث بحصولهم على التحصيل الدراسي</li> <li>منحهم حيز من الحرية في بعض التخصصات التي قد يكون مشاركتها مع الذكور يشكل عبء لمعظم الفتيات مثل الرياضة ....</li> </ul>	2018 الربع الرابع
مدة التنفيذ	البرامج/المشروعات التي تمثل متطلباً سابقاً لهذا البرنامج/المشروع	سنة
وصف مختصر لنشاطات (مركبات) البرنامج/المشروع وتكاليفها التقديرية	مركبات/عناصر البرنامج/المشروع (بما في ذلك خدمات استشارية، معدات، بضائع)	التكلفة التقديرية (\$)
مخططات + تراخيص	حفریات	5000
بناء وتشطيب 500 متر مربع *\$500	ساحات وملاعب واسوار	5000
المجموع (بالأرقام)		250000
		100000
		360000 دولار
متطلبات الأراضي (في حالة المشروع ذي بعد مكاني)	عملية الإدارة والتشغيل والصيانة	
<input type="checkbox"/> الأرض متوفرة <input type="checkbox"/> الأرض غير متوفرة <input type="checkbox"/> المشروع ليس ذي بعد مكاني	<ul style="list-style-type: none"> <li>كيف؟ من قبل وزارة التربية والتعليم</li> <li>من؟</li> <li>العائد المادي السنوي المتوقع ؟ (\$) 1000 دولار سنوي رسوم دخول سنوية</li> </ul>	
في حالة كان المشروع ذي بعد مكاني، أدرج الخارطة : رابود		
جهة التنفيذ المقترحة		
الهيئة المحلية (حدد القسم/الأقسام المعنية)	جهات أخرى (حدد)	
<ul style="list-style-type: none"> <li>مجلس الخدمات</li> <li>المجلس القروي</li> <li>جمعية رابود التعاونية</li> </ul>	<ul style="list-style-type: none"> <li>وزارة التربية والتعليم</li> <li>وزارة الحكم المحلي</li> </ul>	
جهة التمويل المقترحة		
الهيئة المحلية (حدد ما يلي)	جهات أخرى (حدد)	
بند الموازنة التي يندرج البرنامج/المشروع ضمنه:	صندوق البلديات	
تكاليف تنفيذ المشروع <input type="checkbox"/> متوفرة <input type="checkbox"/> متوفرة جزئياً <input type="checkbox"/> غير متوفرة	<ul style="list-style-type: none"> <li>CHF, ACF, UNDP, وزارة التربية والتعليم/المالية</li> <li>هل تم الحصول على موافقتها المبدئية؟ <input type="checkbox"/> نعم <input type="checkbox"/> لا</li> </ul>	
المصادر/الاحتياجات اللازمة لتنفيذ المشروع		
الموارد البشرية <input type="checkbox"/> متوفرة <input type="checkbox"/> متوفرة جزئياً <input type="checkbox"/> غير متوفرة	<ul style="list-style-type: none"> <li>بناء قدرات الجهة المنفذة <input type="checkbox"/> غير مطلوب <input type="checkbox"/> مطلوب (حدد):</li> <li>دعم جماهيري <input type="checkbox"/> مطلوب <input type="checkbox"/> مطلوب جزئياً <input type="checkbox"/> غير مطلوب</li> </ul>	
دراسات/مخط <input type="checkbox"/> متوفرة <input type="checkbox"/> متوفرة جزئياً <input type="checkbox"/> غير متوفرة		
الآثار المتوقعة لتنفيذ البرنامج/المشروع		
إيجابية:	سلبية:	
<ul style="list-style-type: none"> <li>رفع مستوى التحصيل للذكور والإناث</li> <li>التقليل من المشاكل وعدم ارسال الطلبة الى اماكن بعيدة</li> </ul>	<ul style="list-style-type: none"> <li>1. أثناء تنفيذ المشروع يتوقع حصول صعوبات في حصول الطلاب في القرية على الخدمات التعليمية اللازمة في مرحلة نقل المبنى وتجهيزه (الانتقالية)</li> </ul>	

<p>2. ارتفاع مستوى الخطر على السكان أيام العمل 3. الإرباكات والخروج عن مسار الحياة الاعتيادي بسبب أعمال المشروع. 4. بعض الآثار البيئية السلبية مثل الغبار الازعاج ...</p>		
<b>المخاطر/المعيقات التي تواجه تنفيذ البرنامج/المشروع</b>		
<p><b>إجراءات التغلب عليها</b></p>	<b>المخاطر/المعيقات</b>	
<ul style="list-style-type: none"> <li>• اقناع الممول بالمشروع</li> <li>• تفرغ طاقم مختص من موظفين المؤسسة لتوفير المخططات</li> </ul>	<ul style="list-style-type: none"> <li>• صعوبة الحصول على تمويل</li> <li>• عدم توفر مخططات لجزء من خدمات البنى التحتية والاجزاء القائمة من المشروع</li> </ul>	
<p>-اطلاع وزارة التربية والتعليم على وثائق العطاء قبل طرحه -عمل اجتماعات مع التربية لتحديد اولويات المشروع.</p>	<p>سوء التنسيق بين الجهات المعنية</p>	
<p>توفر مخططات لجزء من خدمات البنى التحتية والاجزاء القائمة من المشروع</p>	<p>الاضرار بالبنى التحتية القائمة للإبنية المحيطة بالمشروع لعدم وضوحها</p>	
<b>خارطة البعد المكاني للمشروع</b>		
		

ملخص برنامج/مشروع			
اسم البرنامج/المشروع: بناء وتشطيب مدرسة أساسية في قرية كرز	الرقم: So06	المجال التنموي: الاجتماعي	
<b>خلفية عن البرنامج/المشروع</b>			
مكان التنفيذ	كرزا		
التاريخ المتوقع للبدء بالتنفيذ	2017 حزيران (الربع الثاني)		
مدة التنفيذ	سنة		
<p>تعاني مدرسة كرز القائمة حالياً من تردي وضع المبنى وعدم مناسبة للاستخدام كونه لا يلبي الحد الأدنى من المعايير المحدد من وزارة التربية والتعليم لا من ناحية البناء ولا التهوية ولا الجودة ناهيك عن اكتظاظ الصفوف وعدم اتساعها لتتناسب مع زيادة الطبيعية لعدد طلاب المدرسة خاصة وانها تقدم الخدمة للقرى المحيطة.</p> <p>وعليه نخطط لبناء وتشطيب طابق ارضي بمساحة 1000 متر مربع للمدرسة وتشمل الأعمال عمل الساحات الخارجية والأسوار وملاعب المدرسة . سيتم البناء فيها من من الأساس- بقدر ما يغطي التمويل- حيث سيتضمن التصميم العناصر المذكورة ادناه</p> <p>سيتم بناء المدرسة على ارض تقع ضمن حدود صلاحيات ب "سياسيا " وتقع ضمن حدود المخطط الهيكلي المصدق للقرية لاحتياجات الكلية المطلوبة والمحددة من قبل التربية والتعليم ليتضمنها التصميم :</p> <p>ملاحظة: (سيتم بناء الاحتياجات التي تغطيها قيمة التمويل فقط)</p> <p>غرف صفية عدد 6، مختبر حاسوب ، مكتبة ، وحدات صحية وحفرة صماء، ادارة وخدماتها – غرف معلمين وسكرتير ومدير ومخزن-، وغرفة مرشد ، ومقصف ، وساحات وملاعب واسوار وبير ماء</p>			
<b>أهداف البرنامج/المشروع</b>	<b>الفئة/ات المستهدفة</b>	<b>العدد المتوقع</b>	<b>الأهداف التنموية التي يعمل على تحقيقها</b>
1- تحسين البيئة التعليمية للطلاب ، استيعاب الأعداد المتزايدة من الطلاب في قرية دير العسل الفوقا وما حولها . تقليل عدد الطلاب في كل وحدة صفية مما يساعد في زيادة حصة الطالب من الاهتمام ،تقليل المشقة على الطلاب والأهالي بتوفير صفوف للمراحل التعليمية الأعلى ، توفير صفوف وفراغات معمارية لتغطية احتياجات مهمة مثل مختبر الكمبيوتر او مختبر علوم.	• الشباب والاطفال	• 200 طالب	• سد النقص في عدد المنشآت التعليمية الموجودة في التجمع (المدارس ، الكليات )
<b>وصف مختصر لنشاطات (مركبات) البرنامج/المشروع وتكاليفها التقديرية</b>			
<b>مركبات/عناصر البرنامج/المشروع (بما في ذلك خدمات استشارية، معدات، بضائع، الخ)</b>	<b>التكلفة التقديرية (\$)</b>	<b>البرامج/المشروعات التي تمثل متطلباً سابقاً لهذا البرنامج/المشروع</b>	
مخططات + تراخيص	10000	• ترخيص	
حفریات وتسوية موقع	48180	• الارض متوفرة	
اعمال الهيكل الانشائي	220000	• المخططات الهندسية	
التشطيب	134000	• الخطة البنائية	
عزل وتمديدات	140000	• موافقات الدوائر الرسمية المعنية	
اعمال خارجية حول المبنى	152000	• جدول الكميات	
المجموع (بالأرقام)	646000		
<b>متطلبات الاراضي (في حالة المشروع ذي بعد مكاني)</b>			
X الأرض متوفرة	<input type="checkbox"/> الأرض غير متوفرة	• كيف؟ خطة تشغيلية	
في حالة عدم توفر الأرض، ما هي الترتيبات اللازمة لتوفيرها؟ متوفرة			
• الأرض متوفرة			
<b>جهة التنفيذ المقترحة</b>			
<b>الهيئة المحلية (حدد القسم/الأقسام المعنية)</b>	<b>جهات أخرى (حدد)</b>		
• مجلس الخدمات المشترك	• وزارة التربية والتعليم، وزارة الحكم المحلي		
<b>جهة التمويل المقترحة</b>			
<b>الهيئة المحلية (حدد ما يلي)</b>	<b>جهات أخرى (حدد)</b>		
• بند الموازنة التي يندرج البرنامج/المشروع ضمنه:	• صندوق البلديات، بنك التنمية الإسلامي، KFW		
تكاليف تنفيذ المشروع <input type="checkbox"/> متوفرة <input type="checkbox"/> متوفرة جزئياً X غير متوفرة	• هل تم الحصول على موافقتها المبدئية؟ <input checked="" type="checkbox"/> نعم <input type="checkbox"/> لا		
<b>المصادر/الاحتياجات اللازمة لتنفيذ المشروع</b>			
<b>الموارد البشرية</b> X متوفرة <input type="checkbox"/> متوفرة جزئياً <input type="checkbox"/> غير متوفرة	• بناء قدرات الجهة المنفذة <input type="checkbox"/> غير مطلوب		
<b>دراسات/مخططات</b> X متوفرة <input type="checkbox"/> متوفرة جزئياً <input type="checkbox"/> غير متوفرة	• دعم جماهيري X مطلوب <input type="checkbox"/> مطلوب جزئياً <input type="checkbox"/> غير مطلوب		
<b>الآثار المتوقعة لتنفيذ البرنامج/المشروع</b>			
<b>إيجابية:</b>	- تحسين المستوى التعليم بتوفير بيئة تعليمية افضل . استيعاب الاعداد المتزايدة منالطلاب	<b>سلبية:</b>	I . ارتفاع مستوى الخطر على السكان أيام العمل ، الإرباكات والخروج عن مسار الحياة الاعتيادي بسبب أعمال المشروع ، بعض الآثار البيئية السلبية مثل الغبار الازعاج ...
<b>المخاطر/المعيقات التي تواجه تنفيذ البرنامج/المشروع</b>			
<b>المخاطر/المعيقات</b>	<b>إجراءات التغلب عليها</b>		
عدم توفر مخططات لجزء من خدمات البنى التحتية القائمة في الموقع سوء التنسيق بين الجهات المعنية الاضرار بالبنى التحتية القائمة لعدم وضوحها في للابنية القائمة حول المشروع	• تفريغ طاقم مختص من موظفين المؤسسة لتوفير المخططات، اطلاق وزارة التربية والتعليم على وثائق العطاء قبل طرحه، عمل اجتماعات مع التربية لتحديد اولويات المشروع.، توفر مخططات لجزء من خدمات البنى التحتية والاجزاء القائمة من المشروع		

ملخص برنامج/مشروع			
اسم البرنامج/المشروع: بناء وتشطيب روضة في قرية سكا	الرقم: So07	المجال التنموي: الاجتماعي	
<b>خلفية عن البرنامج/المشروع</b>			
مكان التنفيذ	تعاني و تفقر قريتي سكا وطواس البالغ تعداد سكانها تقريبا 1258 نسمة الى وجود روضة نموذجية تقدم خدمة تمهيد الطالب لدخول المدرسة بالطرق العلمية الحديثة. توفير مثل هذه الابنية تقدم البنية اللازمة والارضية الاساسية للطالب لمرحل الدراسة المتقدمة.		
التاريخ المتوقع للبدء بالتنفيذ	نظرا لاهمية هذه المرحلة في بناء شخصية الطفل حيث يعكس هذا سبب عدم اهتمامهم بهذا المجال حتى الان لذلك نخطط لبناء مبنى متكامل لتوفير الخدمة وهي عبارة عن غرفتين تعليميتين بزوايا متعددة وادارة وملعب ووحدات صحية متناسبة مع الاعمار بواقع مساحة 150 متر مربع		
مدة التنفيذ	8 اشهر		
الاهداف التنموية التي يعمل على تحقيقها	العدد المتوقع	الفئة/ات المستهدفة (مرأة، شباب، فئات مهمشة، الخ)	أهداف البرنامج/المشروع
سد النقص في عدد المنشآت التعليمية الموجودة في التجمع (المدارس ، الكليات )	40 طفل	الاطفال	1- تحسين خدمة التعليم التمهيدي. 2- استيعاب الأعداد المتزايدة من الاطفال. 4- تقليل المشقة على الاطفال والأهالي للحصول على الخدمة
<b>وصف مختصر لنشاطات (مركبات) البرنامج/المشروع وتكليفها التقديرية</b>			
البرامج/المشروعات التي تمثل متعلبا سابقا لهذا البرنامج/المشروع	مركبات/عناصر البرنامج/المشروع (بما في ذلك خدمات استشارية، معدات،)		
ترخيص	3000		مخططات + تراخيص -
الارض متوفرة	6500		اعمال الحفريات وتسوية الموقع
المخططات الهندسية	90000		اعمال الهيكل الانشائي وجدران
الخطة البيئية	15000		اعمال التشطيبات
موافقات الدوائر الرسمية المعنية	10000		اعمال الكهرباء و الميكانيك
جدول الكميات	12000		اعمال خارجية حول المبنى
	83500		<b>المجموع (بالأرقام)</b>
<b>متطلبات الأراضي (في حالة المشروع ذي بعد مكاني)</b>			
عملية الإدارة والتشغيل والصيانة	X الأرض متوفرة <input type="checkbox"/> الأرض غير متوفرة <input type="checkbox"/> المشروع ليس ذي بعد مكاني		
كيف؟ خطة تشغيلية	من؟ وزارة التربية والتعليم		
العائد المادي السنوي المتوقع (\$؟) 2000 دولار سنوي-رسوم دخول سنوية	الارض متوفرة		
في حالة كان المشروع ذي بعد مكاني، أدرج الخارطة : سكة طواس			
<b>جهة التنفيذ المقترحة</b>			
الهيئة المحلية (حدد القسم/الأقسام المعنية)		جهات أخرى (حدد)	
مجلس الخدمات المشترك		وزارة التربية والتعليم وزارة الحكم المحلي استشاري	
<b>جهة التمويل المقترحة</b>			
الهيئة المحلية (حدد ما يلي)		جهات أخرى (حدد)	
بند الموازنة التي يندرج البرنامج/المشروع ضمنه:		صندوق البلديات، بنك التنمية الاسلامي KFW	
تكاليف تنفيذ المشروع <input type="checkbox"/> متوفرة <input type="checkbox"/> متوفرة جزئيا X غير متوفرة		هل تم الحصول على موافقتها المبدئية؟ <input checked="" type="checkbox"/> نعم <input type="checkbox"/> لا	
<b>المصادر/الاحتياجات اللازمة لتنفيذ المشروع</b>			
الموارد البشرية <input type="checkbox"/> متوفرة <input type="checkbox"/> متوفرة جزئيا <input type="checkbox"/> غير متوفرة		بناء قدرات الجهة المنفذة <input type="checkbox"/> غير مطلوب	
دراسات/مخططات <input type="checkbox"/> متوفرة <input type="checkbox"/> متوفرة جزئيا X غير متوفرة		دعم جماهيري X مطلوب <input type="checkbox"/> مطلوب جزئيا <input type="checkbox"/> غير مطلوب	
<b>الآثار المتوقعة لتنفيذ البرنامج/المشروع</b>			
اجابية: - تحسين المستوى التعليم بتوفير بيئة تعليمية افضل. - استيعاب الاعداد المتزايدة من الطلاب		سلبية: ارتفاع مستوى الخطر على السكان أيام العمل الإرباكات والخروج عن مسار الحياة الاعتيادي بسبب الأعمال بعض الآثار البيئية السلبية مثل الغبار الازعاج ...	
<b>المخاطر/المعيقات التي تواجه تنفيذ البرنامج/المشروع</b>			
المخاطر/المعيقات		إجراءات التغلب عليها	
عدم توفر مخططات لجزء من خدمات البنى التحتية القائمة في الموقع سوء التنسيق بين الجهات المعنية، الاضرار بالبنى التحتية القائمة لعدم وضوحها للابنية القائمة حول المشروع		تفريغ طاقم مختص من موظفين المؤسسة لتوفير المخططات، اطلاق وزارة التربية والتعليم على وثائق العطاء قبل طرحه توفر مخططات لجزء من خدمات البنى التحتية والاجزاء القائمة من المشروع	
ملخص برنامج/مشروع			

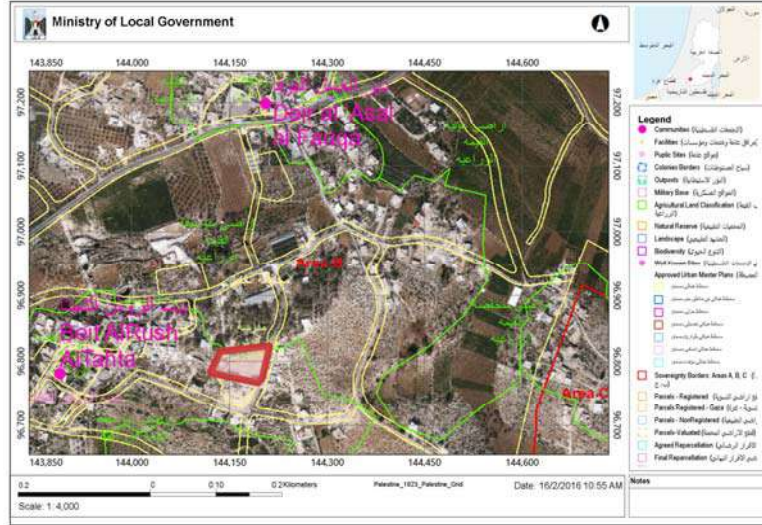
اسم البرنامج/المشروع: بناء وتشطيب روضة في قرية كرز	الرقم: So08	المجال التنموي: الاجتماعي
<b>خلفية عن البرنامج/المشروع</b>		
تعاين و تفقر قرية كرز البالغ تعداد سكانها تقريبا 118 نسمة الى وجود روضة نموذجية تقدم خدمة تمهيد الطالب لدخول المدرسة بالطرق العلمية الحديثة. توفير مثل هذه الابنية تقدم البنية اللازمة والارضية الاساسية للطلاب لمرحلة الدراسة المتقدمة.	● كرز	مكان التنفيذ
يهمل اهالي القرى اهمية هذه المرحلة في بناء شخصية الطفل حيث يعكس هذا سبب عدم اهتمامهم بهذا المجال حتى الان	● 2017/حزيران	التاريخ المتوقع للبدء بالتنفيذ
لذلك نخطط لبناء مبنى متكامل لتوفير الخدمة وهي عبارة عن غرفتين تعليميتين بزوايا متعددة وادارة وملعب ووحدات صحية متناسبة مع الاعمار بواقع مساحة 150 متر مربع	● 8 اشهر	مدة التنفيذ
<b>اهداف البرنامج/المشروع</b>	<b>الفئة/ات المستهدفة</b>	<b>العدد المتوقع</b>
1- تحسين خدمة التعليم التمهيدي. 2- استيعاب الأعداد المتزايدة من الأطفال. 3- تقليل المشقة على الأطفال والأهالي للحصول على الخدمة	● الأطفال	● 40 طفل
<b>وصف مختصر لنشاطات (مركبات) البرنامج/المشروع وتكاليفها التقديرية</b>		
مركبات/عناصر البرنامج/المشروع (بما في ذلك خدمات استشارية، معدات، بضائع، الخ)	التكلفة التقديرية (\$)	البرامج/المشروعات التي تمثل متطلبات سابقا لهذا البرنامج/المشروع
مخططات + تراخيص	3000	
أعمال البناء والتشطيب	70000	
اعمال خارجية حول المبنى	12000	
<b>المجموع (بالأرقام)</b>		
85000		
<b>متطلبات الأراضي (في حالة المشروع ذي بعد مكاني)</b>		
X الأرض متوفرة <input type="checkbox"/> الأرض غير متوفرة <input type="checkbox"/> المشروع ليس ذي بعد	● كيف؟ خطة تشغيلية	عملية الإدارة والتشغيل والصيانة
في حالة عدم توفر الأرض، ما هي الترتيبات اللازمة لتوفيرها؟ متوفرة	● من؟ وزارة التربية والتعليم	
● الأرض متوفرة	● العائد المادي السنوي المتوقع (\$): 2000 دولار سنوي-رسوم دخول سنوية	
في حالة كان المشروع ذي بعد مكاني، أدرج الخارطة : سكة طواس		
<b>جهة التنفيذ المقترحة</b>		
الهيئة المحلية (حدد القسم/الأقسام المعنية)	جهات أخرى (حدد)	
● مجلس الخدمات	● وزارة التربية والتعليم، وزارة الحكم المحلي، استشاري	
<b>جهة التمويل المقترحة</b>		
الهيئة المحلية (حدد ما يلي)	جهات أخرى (حدد)	
بند الموازنة التي يندرج البرنامج/المشروع ضمنه:	● صندوق البلديات، بنك التنمية الإسلامي، KFW	
تكاليف تنفيذ المشروع <input type="checkbox"/> متوفرة <input type="checkbox"/> متوفرة جزئيا X غير متوفرة	● هل تم الحصول على موافقتها الميدانية؟ <input checked="" type="checkbox"/> نعم <input type="checkbox"/> لا	
<b>المصادر/الاحتياجات اللازمة لتنفيذ المشروع</b>		
● الموارد البشرية <input type="checkbox"/> متوفرة <input type="checkbox"/> متوفرة جزئيا <input type="checkbox"/> غير متوفرة	● بناء قدرات الجهة المنفذة <input type="checkbox"/> غير مطلوب	
● دراسات/مخططات <input type="checkbox"/> متوفرة <input type="checkbox"/> متوفرة جزئيا X غير متوفرة	● دعم جماهيري X مطلوب <input type="checkbox"/> مطلوب جزئيا <input type="checkbox"/> غير مطلوب	
<b>الآثار المتوقعة لتنفيذ البرنامج/المشروع</b>		
إيجابية: - تحسين المستوى التعليم بتوفير بيئة تعليمية افضل. - استيعاب الأعداد المتزايدة من الطلاب	سلبية: ارتفاع مستوى الخطر على السكان أيام العمل الإرباكات والخروج عن مسار الحياة الاعتيادي بسبب الأعمال	
<b>المخاطر/المعيقات التي تواجه تنفيذ البرنامج/المشروع</b>		
المخاطر/المعيقات	إجراءات التغلب عليها	
عدم توفر مخططات لجزء من خدمات البنى التحتية القائمة في الموقع	تفريغ طاقم مختص من موظفين المؤسسة لتوفير المخططات	
سوء التنسيق بين الجهات المعنية	اطلاع وزارة التربية والتعليم على وثائق العطاء قبل طرحه	
الاضرار بالبنى التحتية القائمة لعدم وضوحها في للابنية القائمة	توفر مخططات لجزء من خدمات البنى التحتية والاجزاء القائمة من المشروع	



ملخص برنامج/مشروع		
اسم البرنامج/المشروع: استكمال طابق وبناء وتشطيب مقصف لمدرسة بيت الروش التحتا	الرقم: So09	المجال التنموي: الاجتماعي
خلفية عن البرنامج/المشروع		
مكان التنفيذ	البرج	
التاريخ المتوقع للبدء بالتنفيذ	بناء وتشطيب طابق تكملته الطابق الثاني بمساحة 300 متر مربع لمدرسة بيت الروش التحتا وتشمل الأعمال عمل الساحات الخارجية ومقصف للمدرسة بمساحة 36 متر مربع . حيث سيضمن التصميم العناصر المنكورة	
2019/الربع الثاني	الاحتياجات الكلية المطلوبة والمحددة من قبل التربية والتعليم ليطبقها التصميم :	
مدة التنفيذ	1- غرف صفية عدد 3	
سنة	2- ومقصف	
	8- ساحة	
الاهداف التنموية التي يعمل على تحقيقها	العدد المتوقع	الفئة/ات المستهدفة (مرأة، شباب، فئات مهمشة، الخ)
سد النقص وتحسين وضعية مرافق المدارس مثل: المختبرات، الوحدات الصحية، والغرف المدرسية	200 طالب	الشباب والاطفال، الفتيات
اهداف البرنامج/المشروع		
1- تحسين البيئة التعليمية للطلاب.		
2- استيعاب الأعداد المتزايدة من الطلاب في القرية وما حولها.		
3- تقليل عدد الطلاب في كل وحدة صفية مما يساعد في زيادة حصة الطالب من الاهتمام.		
4- تقليل المشقة على الطلاب والأهالي بتوفير صفوف للمراحل التعليمية الأعلى .		
5- توفير صفوف وفراغات معمارية لتغطية احتياجات مهمة مثل مختبر الكمبيوتر أو مختبر علوم.		
وصف مختصر لنشاطات (مركبات) البرنامج/المشروع وتكاليفها التقديرية		
البرامج/المشروعات التي تمثل متطلباً سابقاً لهذا البرنامج/المشروع	التكلفة التقديرية (\$)	مركبات/عناصر البرنامج/المشروع (بما في ذلك خدمات استشارية، معدات، بضائع، الخ)
	3000	• مخططات + تراخيص – متوفر وتم انجازه
	170000	فريات وتسوية موقع { تكلفة بناء 336 متر مربع }
	173000 \$	المجموع (بالأرقام)
متطلبات الأراضي (في حالة المشروع ذي بعد مكاني)		
عملية الإدارة والتشغيل والصيانة	X الأرض متوفرة <input type="checkbox"/> الأرض غير متوفرة <input type="checkbox"/> المشروع ليس ذي بعد مكاني	
كيف؟ خطة تشغيلية	في حالة عدم توفر الأرض، ما هي الترتيبات اللازمة لتوفيرها؟ متوفرة	
من؟ وزارة التربية والتعليم	• الأرض متوفرة	
العائد المادي السنوي المتوقع (\$)؟ 1000 دولار سنوي	في حالة كان المشروع ذي بعد مكاني، أدرج الخارطة : البرج	
جهة التنفيذ المقترحة		
جهات أخرى (حدد)	الهيئة المحلية (حدد القسم/الأقسام المعنية)	
التربية والتعليم، الحكم المحلي، استشاري	• مجلس الخدمات المشترك	
جهة التمويل المقترحة		
جهات أخرى (حدد)	الهيئة المحلية (حدد ما يلي)	
صندوق البلديات، الصندوق العربي، البنك الإسلامي، UNDP	بند الموازنة التي يندرج البرنامج/المشروع ضمنه:	
هل تم الحصول على موافقتها المبدئية؟ نعم <input type="checkbox"/> لا <input type="checkbox"/>	تكاليف تنفيذ المشروع <input type="checkbox"/> متوفرة <input type="checkbox"/> متوفرة جزئياً <input type="checkbox"/> غير متوفرة	
المصادر/الاحتياجات اللازمة لتنفيذ المشروع		
بناء قدرات الجهة المنفذة <input type="checkbox"/> غير مطلوب <input type="checkbox"/>	الموارد البشرية <input type="checkbox"/> متوفرة <input type="checkbox"/> متوفرة جزئياً <input type="checkbox"/> غير متوفرة	
دعم جماهيري <input type="checkbox"/> مطلوب <input type="checkbox"/> مطلوب جزئياً <input type="checkbox"/> غير مطلوب <input type="checkbox"/>	دراسات/مخططات <input type="checkbox"/> متوفرة <input type="checkbox"/> متوفرة جزئياً <input type="checkbox"/> غير متوفرة	
الآثار المتوقعة لتنفيذ البرنامج/المشروع		
1. أثناء تنفيذ المشروع يتوقع حصول صعوبات في حصول الطلاب في القرية على الخدمات التعليمية اللازمة	إيجابية: - تحسين المستوى التعليم بتوفير بيئة تعليمية أفضل.	
2. ارتفاع مستوى الخطر على السكان أيام العمل	- استيعاب الأعداد المتزايدة من الطلاب	
3. الإرباكات والخروج عن مسار الحياة الاعتيادي بسبب أعمال المشروع.		
4. بعض الآثار البيئية السلبية مثل الغبار الازعاج ...	سلبية:	
المخاطر/المعيقات التي تواجه تنفيذ البرنامج/المشروع		
إجراءات التغلب عليها	المخاطر/المعيقات	
تفريغ طاقم مختص من موظفين المؤسسة لتوفير المخططات	عدم توفر مخططات لجزء من خدمات البنى التحتية والجزاء القائمة من المشروع	
-اطلاع وزارة التربية والتعليم على وثائق العطاء قبل طرحه	سوء التنسيق بين الجهات المعنية	

توفر مخططات لجزء من خدمات البنى التحتية والاجزاء القائمة من المشروع	الاضرار بالبنى التحتية القائمة
عمل خطة صيانة سنوية للمشاريع في المؤسسة ضمن مراجعة الجهة المسئولة عن إحداث الضرر والإصلاح من قبل قسم الخدمات والصيانة في المؤسسة	زيادة تكاليف تشغيلية على المدرسة.

خارطة البعد المكاني للمشروع

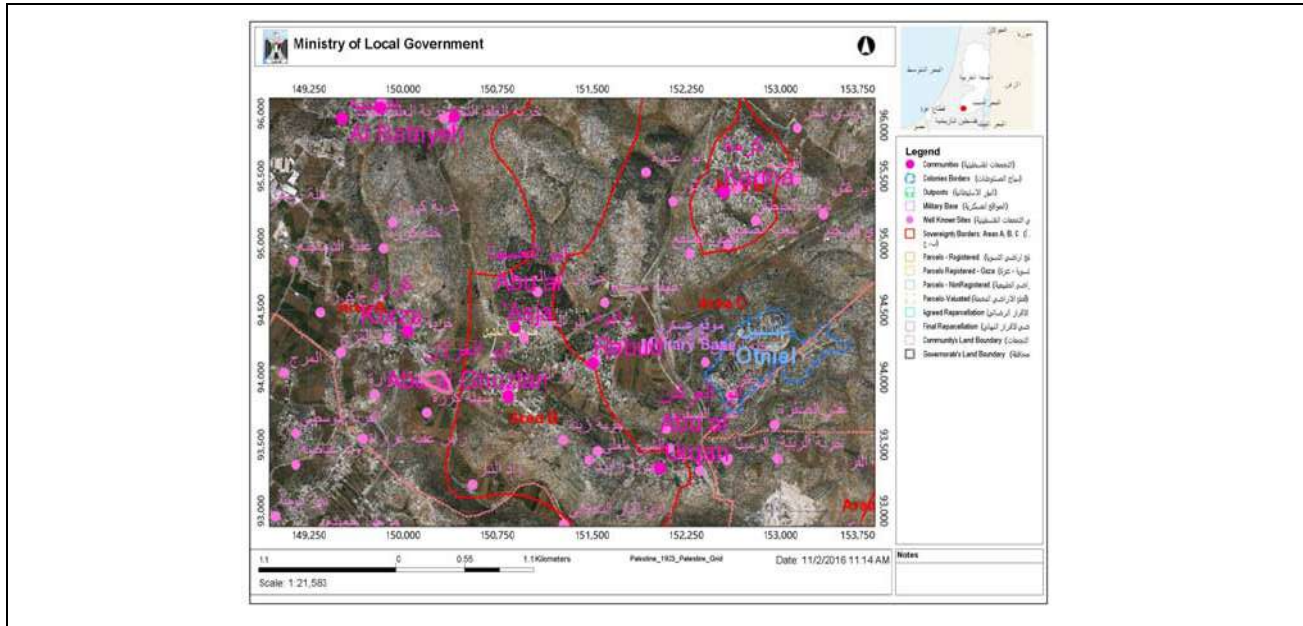


ملخص برنامج/مشروع			
اسم البرنامج/المشروع: تجهيز مختبر حاسوب في مدرسة بنات المجد الثانوية	الرقم: So10	المجال التنموي: الاجتماعي	
خلفية عن البرنامج/المشروع			
مكان التنفيذ	• المجد		
التاريخ المتوقع للبدء بالتنفيذ	• 2016/الربع الثالث		
مدة التنفيذ	• 6 اشهر		
الأهداف البرنامج/المشروع التي يعمل على تحقيقها	العدد المتوقع	الفئة/ات المستهدفة	أهداف البرنامج/المشروع
سد النقص وتحسين وضعية مرافق المدارس مثل : المختبرات ، الوحدات الصحية ، والغرف المدرسية .	• 300 طالبة	• الفتيات	1- تحسين البيئة التعليمية للطلاب. 2- استيعاب الأعداد المتزايدة من الطلاب في القرية وما حولها. 3- تقليل عدد الطلاب في كل وحدة صفية مما يساعد في زيادة حصة الطالب من الاهتمام. 4- تقليل المشقة على الطلاب والأهالي بتوفير صفوف للمراحل التعليمية الأعلى 5- توفير صفوف وفراغات معمارية لتغطية احتياجات مهمة مثل مختبر الكمبيوتر او مختبر علوم.
البرامج/المشروعات التي تمثل متطلباتها سابقا لهذا البرنامج/المشروع	وصف مختصر لنشاطات (مركبات) البرنامج/المشروع وتكاليفها التقديرية		
	التكلفة التقديرية (\$)	مركبات/عناصر البرنامج/المشروع (بما في ذلك خدمات استشارية، معدات، بضائع، الخ)	
•	3000	• تحضير وثائق العطاء	
	30000	• تجهيز المختبر وتثبيت 25 جهاز	
	33000\$	المجموع (بالأرقام)	
عملية الإدارة والتشغيل والصيانة	متطلبات الأراضي (في حالة المشروع ذي بعد مكاني)		
• كيف خطة تشغيلية	<input type="checkbox"/> الأرض متوفرة <input type="checkbox"/> الأرض غير متوفرة X المشروع ليس ذي بعد مكاني		
• من؟ وزارة التربية والتعليم والمدرسة	في حالة عدم توفر الأرض، ما هي الترتيبات اللازمة لتوفيرها؟ متوفرة		
• العائد المادي السنوي المتوقع (\$)؟ 0	• الأرض متوفرة		
جهة التنفيذ المقترحة			
الهيئة المحلية (حدد القسم/الأقسام المعنية)		جهات أخرى (حدد)	
• مجلس الخدمات المشترك		• التربية والتعليم، الحكم المحلي	
جهة التمويل المقترحة			
الهيئة المحلية (حدد ما يلي)		جهات أخرى (حدد)	
• بند الموازنة التي يندرج البرنامج/المشروع ضمنه:		• صندوق البلديات، الصندوق العربي، البنك الإسلامي، UNDP	
تكاليف تنفيذ المشروع <input type="checkbox"/> متوفرة <input type="checkbox"/> متوفرة جزئيا X غير متوفرة		هل تم الحصول على موافقتها المبدئية؟ <input type="checkbox"/> نعم <input checked="" type="checkbox"/> لا	
المصادر/الاحتياجات اللازمة لتنفيذ المشروع			
• الموارد البشرية Xمتوفرة <input type="checkbox"/> متوفرة جزئيا <input type="checkbox"/> غير متوفرة		• بناء قدرات الجهة المنفذة <input type="checkbox"/> X غير مطلوب	
• دراسات/مخططات <input type="checkbox"/> توفرة <input type="checkbox"/> متوفرة جزئيا ✓ غير متوفرة		• دعم جماهيري X مطلوب <input type="checkbox"/> مطلوب جزئيا <input type="checkbox"/> غير مطلوب	
الآثار المتوقعة لتنفيذ البرنامج/المشروع			
اجابية: - تحسين المستوى التعليم بتوفير بيئة تعليمية أفضل.		سلبية:	
المخاطر/المعيقات التي تواجه تنفيذ البرنامج/المشروع			
المخاطر/المعيقات		إجراءات التغلب عليها	
سوء التنسيق بين الجهات المعنية		-اطلاع وزارة التربية والتعليم على وثائق العطاء قبل طرحه -عمل اجتماعات مع التربية لتحديد اولويات المشروع.	

ملخص برنامج/مشروع		
المجال التنموي الاجتماعي	اسم البرنامج/المشروع: بناء وتشطيب مدرسة صناعية- مرحلة أولى / تائيث – مرحلة ثانية	الرقم: So11
مكان التنفيذ	خلفية عن البرنامج/المشروع	
التاريخ المتوقع للبدء بالتنفيذ	بناء مدرسة صناعية تخدم منطقة جنوب الخليل بما فيها الظاهرية والسموع وريف دورا ويطا لعدم وجود مدارس من هذا النوع في جنوب الخليل , وتقدم التعليم والتدريب على الصناعات الخفيفة والالكترونية والتدريب المهني في التخصصات بعد دراسة حاجة السوق.	
مدة التنفيذ	<ul style="list-style-type: none"> <li>• 2018/حزيران – المرحلة الأولى</li> <li>• 2019/حزيران – المرحلة الثانية</li> </ul>	
الاهداف التنموية التي يعمل على تحقيقها	العدد المتوقع	الفئة/ات المستهدفة (مرأة، شباب، فئات مهمشة، الخ)
<ul style="list-style-type: none"> <li>• منهجة الحرف و حمايتها من الاندثار او اختكارها وجعلها بنظام اكاديمي مدروس</li> <li>• تقليل نسبة البطالة من خلال ايجاد فرص عمل</li> </ul>	40000	<ul style="list-style-type: none"> <li>• الشباب (الاناث والذكور)</li> </ul>
الاهداف البرنامج/المشروع التي تمثل متطلباتها سابقا لهذا البرنامج/المشروع	وصف مختصر لنشاطات (مركبات) البرنامج/المشروع وتكاليفها التقديرية	
	التكلفة التقديرية (\$)	مركبات/عناصر البرنامج/المشروع (بما في ذلك خدمات استشارية، معدات، بضائع، الخ)
<ul style="list-style-type: none"> <li>• موافقة وزارة العمل</li> <li>• شراكة وزارة التعليم</li> </ul>	10000	<ul style="list-style-type: none"> <li>• تصميم +ترخيص +خدمات استشارية</li> </ul>
	600000	<ul style="list-style-type: none"> <li>• حفريات وبناء مع تشطيب مساحة 1000 متر مربع</li> </ul>
	100000	<ul style="list-style-type: none"> <li>• اسوار + ساحات</li> </ul>
المرحلة الأولى	دولار	المجموع (بالارقام) 710000
المرحلة الثانية	دولار	المجموع (بالارقام) 400000
مجموع المرحلتين		\$1110000
عملية الإدارة والتشغيل والصيانة	متطلبات الأراضي (في حالة المشروع ذي بعد مكاني)	
	<ul style="list-style-type: none"> <li>• الأرض متوفرة <input type="checkbox"/> الأرض غير متوفرة <input type="checkbox"/> المشروع ليس ذي بعد مكاني <input type="checkbox"/></li> <li>• من؟ وزارة العمل والتربية والتعليم</li> <li>• العائد المادي السنوي المتوقع (\$)؟ \$300000</li> </ul>	
جهة التنفيذ المقترحة		
جهات أخرى (حدد)	الهيئة المحلية (حدد القسم/الأقسام المعنية)	
<ul style="list-style-type: none"> <li>• وزارة العمل ، التربية والتعليم</li> </ul>	<ul style="list-style-type: none"> <li>• مجلس الخدمات /قسم الهندسة</li> </ul>	
جهة التمويل المقترحة		
جهات أخرى (حدد)	الهيئة المحلية (حدد ما يلي)	
<ul style="list-style-type: none"> <li>• صندوق البلديات</li> <li>• USAID</li> <li>• ACF</li> <li>• UNDP</li> </ul>	<ul style="list-style-type: none"> <li>• بند الموازنة التي يندرج البرنامج/المشروع ضمنه:</li> </ul>	
	<ul style="list-style-type: none"> <li>• تكاليف تنفيذ المشروع <input type="checkbox"/> متوفرة <input type="checkbox"/> متوفرة جزئيا <input type="checkbox"/> غير متوفرة <input type="checkbox"/></li> <li>• هل تم الحصول على موافقتها المبدئية؟ <input type="checkbox"/> نعم <input type="checkbox"/> لا</li> </ul>	
المصادر/الاحتياجات اللازمة لتنفيذ المشروع		
<ul style="list-style-type: none"> <li>• بناء قدرات الجهة المنفذة <input type="checkbox"/> غير مطلوب <input type="checkbox"/></li> <li>• دعم جماهيري <input type="checkbox"/> مطلوب <input type="checkbox"/> مطلوب جزئيا <input type="checkbox"/> غير مطلوب <input type="checkbox"/></li> </ul>	<ul style="list-style-type: none"> <li>• الموارد البشرية <input type="checkbox"/> متوفرة <input type="checkbox"/> متوفرة جزئيا <input type="checkbox"/> غير متوفرة <input type="checkbox"/></li> <li>• دراسات/مخططات <input type="checkbox"/> متوفرة <input type="checkbox"/> متوفرة جزئيا <input type="checkbox"/> غير متوفرة <input type="checkbox"/></li> </ul>	
الاثار المتوقعة لتنفيذ البرنامج/المشروع		
<ul style="list-style-type: none"> <li>• تكاليف تشغيل المركز مرتفعة قد تؤدي الى رسوم مرتفعة</li> <li>• خطوط السير الرسمية غير كافية</li> </ul>	سلبية:	<ul style="list-style-type: none"> <li>• تمكين الشباب (اناثا وذكورا)</li> <li>• دعم الاقتصاد الوطني (تنمية)</li> <li>• تنمية مجتمعية واقتصادية لمنطقة الريف لتقردها بتقديم الخدمة</li> </ul>

المخاطر/المعيقات التي تواجه تنفيذ البرنامج/المشروع	
المخاطر/المعيقات	<ul style="list-style-type: none"> <li>• صعوبة الحصول على تمويل</li> <li>• التسويق للمشروع</li> </ul>
إجراءات التغلب عليها	<ul style="list-style-type: none"> <li>• البحث عن ممول (اقتاعه)</li> <li>• البحث على حاجة السوق والتركيز عليها</li> </ul>
خارطة البعد المكاني للمشروع	

ملخص برنامج/مشروع		
اسم البرنامج/المشروع: بناء وتشطيب مركز تدريب مهني- مرحلة أولى	الرقم: So12	المجال التنموي: الاجتماعي
تأثير – مرحلة ثانية		
خلفية عن البرنامج/المشروع		مكان التنفيذ
بناء مركز تدريب مهني يخدم منطقة جنوب الخليل بما فيها الظاهرية والسموع وريف دورا ويطلب لعدم وجود مراكز تدريب في جنوب الخليل , المركز يخدم كافة الحرف ( حدادة , المنيوم , نجارة , بلاط , ميكانيك , ... )		كرزا
التاريخ المتوقع للبدء بالتنفيذ		2017 /الربع الرابع المرحلة الاولى 2018 /الربع الثاني المرحلة الثانية
مدة التنفيذ		سنة – المرحلة الاولى سنة – المرحلة الثانية
أهداف البرنامج/المشروع	الفئة/ات المستهدفة (مرأة، شباب، فئات مهمشة، الخ)	الاهداف التنموية التي يعمل على تحقيقها
<ul style="list-style-type: none"> <li>تمكين الشباب والمرأة -لبعض انواع الحرف كالالكترونيات والصناعات الزراعية</li> <li>ايجاد فرص عمل وتقليل البطالة</li> </ul>	<ul style="list-style-type: none"> <li>الشباب (الاناث والذكور)</li> </ul>	<ul style="list-style-type: none"> <li>منهجة الحرف وحمايتها من الاندثار او احتكارها وجعلها بنظام اكايمي مدروس</li> <li>تقليل نسبة البطالة من خلال ايجاد فرص عمل</li> </ul>
وصف مختصر لنشاطات (مركبات) البرنامج/المشروع وتكالييفها التقديرية		
مركبات/عناصر البرنامج/المشروع (بما في ذلك خدمات استشارية، معدات، بضائع، الخ)		
تصميم +ترخيص +خدمات استشارية	10000	التكلفة التقديرية (\$)
بناء مع 800 متر مربع+حفریات	410000	
اسوار + ساحات	100000	
المجموع (بالأرقام) 520000		
تأثير + اليات		
المجموع (بالأرقام) 400000		
مجموع المرحلتين \$920000		
متطلبات الأراضي (في حالة المشروع ذي بعد مكاني)		
Xالأرض متوفرة <input type="checkbox"/> الأرض غير متوفرة <input type="checkbox"/> المشروع ليس ذي بعد مكاني <input type="checkbox"/>		
في حالة عدم توفر الأرض، ما هي الترتيبات اللازمة لتوفيرها؟		
<ul style="list-style-type: none"> <li>من؟ وزارة العمل والتربية والتعليم</li> <li>العائد المادي السنوي المتوقع (\$): \$300000 رسوم دخول وتسجيل + مواد مباعه من انتاج الطلاب</li> </ul>		
جهة التنفيذ المقترحة		
الهيئة المحلية (حدد القسم/الأقسام المعنية)		جهات أخرى (حدد)
مجلس الخدمات /قسم الهندسة		وزارة العمل ، التربية والتعليم
جهة التمويل المقترحة		
الهيئة المحلية (حدد ما يلي)		جهات أخرى (حدد)
بند الموازنة التي يندرج البرنامج/المشروع ضمنه:المشاريع		صندوق البلديات ، USAID ، ACF ، UNDP
تكاليف تنفيذ المشروع <input type="checkbox"/> متوفرة Xمتوفرة جزئيا <input type="checkbox"/> غير متوفرة		هل تم الحصول على موافقتها المبدئية؟ <input type="checkbox"/> نعم <input checked="" type="checkbox"/> لا
المصادر/الاحتياجات اللازمة لتنفيذ المشروع		
<ul style="list-style-type: none"> <li>الموارد البشرية Xمتوفرة <input type="checkbox"/> متوفرة جزئيا <input type="checkbox"/> غير متوفرة</li> <li>دراسات/مخططات <input type="checkbox"/> متوفرة Xمتوفرة جزئيا <input type="checkbox"/> غير متوفرة</li> </ul>		<ul style="list-style-type: none"> <li>بناء قدرات الجهة المنفذة <input type="checkbox"/> غير مطلوب</li> <li>مطلوب (حدد):متخصصين فنيين, تسويق , دعم</li> <li>دعم جماهيري Xمطلوب <input type="checkbox"/> مطلوب جزئيا <input type="checkbox"/> غير مطلوب</li> </ul>
الاثار المتوقعة لتنفيذ البرنامج/المشروع		
اجابية:		سلبية:
<ul style="list-style-type: none"> <li>تمكين الشباب (اناثا وذكورا)</li> <li>دعم الاقتصاد الوطني (تنمية)</li> <li>تنمية مجتمعية واقتصادية لمنطقة الريف لتقردها بتقديم الخدمة</li> </ul>		<ul style="list-style-type: none"> <li>تكاليف تشغيل المركز مرتفعة قد تؤدي الى رسوم مرتفعة</li> <li>خطوط السير الرسمية غير كافية</li> </ul>
المخاطر/المعيقات التي تواجه تنفيذ البرنامج/المشروع		
المخاطر/المعيقات		إجراءات التغلب عليها
<ul style="list-style-type: none"> <li>صعوبة الحصول على تمويل</li> <li>التسويق للمشروع لدى المحافظات والشهادة التي يمكن ان يقدمها</li> </ul>		<ul style="list-style-type: none"> <li>البحث عن ممول (اقناعه)</li> <li>البحث على حاجة السوق والتركيز عليها</li> </ul>
خارطة البعد المكاني للمشروع		



ملخص برنامج/مشروع			
اسم البرنامج/المشروع: اضافة غرف صفية وصيانة لمدرسة ابو العسجا الاساسية المختلطة	الرقم: So13	المجال التنموي: الاجتماعي	
<b>خلفية عن البرنامج/المشروع</b>			
بناء وتشطيب غرف صفية لمدرسة ابو العسجا بمساحة 370 متر مربع، الجدير بالذكر ان المشروع على اولويات مديرية التربية والتعليم للحاجة الماسة والوضع الذي تعانيه المدرسة القائمة ، حيث ان القرية بحاجة ماسة لاعادة تأهيل بعض الغرف وعدد الطلاب في تزايد وبحاجة الى غرف تخصصية مثل تدبير وكمبيوتر وعلوم			
الاحتياجات الكلية المطلوبة والمحددة من قبل التربية والتعليم ليضمنها التصميم:			
<ul style="list-style-type: none"> <li>• غرف صفية عدد 5</li> <li>• مطلع درج</li> <li>• صيانة المبنى القائم وهو عبارة عن طابقين مساحة كل واحد 370متر مربع</li> <li>• تعبيد الساحة وتاهيلها</li> </ul>			
مكان التنفيذ	ابو العسجا		
التاريخ المتوقع للبدء بالتنفيذ	2017/الربع الثاني		
مدة التنفيذ	8 شهور		
الأهداف التنموية التي يعمل على تحقيقها	العدد المتوقع	الفئة/ات المستهدفة	أهداف البرنامج/المشروع
<ul style="list-style-type: none"> <li>• سد النقص وتحسين وضعية مرافق المدرسة/ مثل: المختبرات والوحدات الصحية والغرف الدراسية</li> </ul>	<ul style="list-style-type: none"> <li>• 200 طالب</li> <li>• عدد السكان 1000</li> </ul>	<ul style="list-style-type: none"> <li>• الشباب والاطفال</li> </ul>	<ul style="list-style-type: none"> <li>1- تحسين البيئة التعليمية للطلاب.</li> <li>2- استيعاب الأعداد المتزايدة من الطلاب في القرية وما حولها.</li> <li>3- تقليل عدد الطلاب في كل وحدة صفية مما يساعد في زيادة حصة الطالب من الاهتمام.</li> <li>4- تقليل المشقة على الطلاب والأهالي بتوفير صفوف للمراحل التعليمية الأعلى .</li> <li>5- توفير صفوف و فراغات معمارية لتغطية احتياجات مهمة مثل مختبر الكمبيوتر او مختبر علوم.</li> </ul>
<b>وصف مختصر لنشاطات (مركبات) البرنامج/المشروع وتكاليفها التقديرية</b>			
مركبات/عناصر البرنامج/المشروع (بما في ذلك خدمات استشارية، معدات،)			
مخططات + تراخيص			
تكلفة بناء 370 متر مربع للغرف الصفية			
تاهيل المبنى وصيانته 740			
<b>المجموع (بالأرقام)</b>			
145000 \$			
<b>متطلبات الأراضي (في حالة المشروع ذي بعد مكاني)</b>			
<ul style="list-style-type: none"> <li>• الأرض متوفرة <input type="checkbox"/> الأرض غير متوفرة <input type="checkbox"/> المشروع ليس ذي بعد</li> <li>• في حالة عدم توفر الأرض، ما هي الترتيبات اللازمة لتوفيرها؟ متوفرة</li> <li>• الأرض متوفرة</li> </ul>			
<ul style="list-style-type: none"> <li>• العائد المادي السنوي المتوقع (\$)؟ 1000 دولار سنوي/رسوم دخول سنوية</li> </ul>			
<b>جهة التنفيذ المقترحة</b>			
الهيئة المحلية (حدد القسم/الأقسام المعنية)		جهات أخرى (حدد)	
<ul style="list-style-type: none"> <li>• مجلس الخدمات المشترك</li> </ul>		<ul style="list-style-type: none"> <li>• التربية والتعليم ، الحكم المحلي</li> </ul>	
<b>جهة التمويل المقترحة</b>			
الهيئة المحلية (حدد ما يلي)		جهات أخرى (حدد)	
<ul style="list-style-type: none"> <li>• بند الموازنة التي يندرج البرنامج/المشروع ضمنه</li> </ul>		<ul style="list-style-type: none"> <li>• صندوق البلديات ، الصندوق العربي، البنك الإسلامي، Undp</li> </ul>	
<ul style="list-style-type: none"> <li>• تكاليف تنفيذ المشروع <input type="checkbox"/> متوفرة <input type="checkbox"/> متوفرة جزئيا <input type="checkbox"/> غير متوفرة <input type="checkbox"/> لا</li> <li>• هل تم الحصول على موافقتها المبدئية؟ <input type="checkbox"/> نعم <input type="checkbox"/> لا</li> </ul>			
<b>المصادر/الاحتياجات اللازمة لتنفيذ المشروع</b>			
<ul style="list-style-type: none"> <li>• الموارد البشرية <input type="checkbox"/> متوفرة <input type="checkbox"/> متوفرة جزئيا <input type="checkbox"/> غير متوفرة</li> <li>• دراسات/مخططات <input type="checkbox"/> متوفرة <input type="checkbox"/> متوفرة جزئيا <input type="checkbox"/> غير متوفرة</li> </ul>		<ul style="list-style-type: none"> <li>• بناء قدرات الجهة المنفذة <input type="checkbox"/> غير مطلوب</li> <li>• دعم جماهيري <input type="checkbox"/> مطلوب <input type="checkbox"/> مطلوب جزئيا <input type="checkbox"/> غير مطلوب</li> </ul>	
<b>الآثار المتوقعة لتنفيذ البرنامج/المشروع</b>			
<ul style="list-style-type: none"> <li>• تحسين المستوى التعليم بتوفير بيئة تعليمية افضل.</li> <li>• استيعاب الاعداد المتزايدة من الطلاب</li> </ul>		<ul style="list-style-type: none"> <li>• سلبية:</li> <li>1. أثناء تنفيذ المشروع يتوقع حصول صعوبات في حصول الطلاب في القرية على الخدمات التعليمية اللازمة</li> <li>2. ارتفاع مستوى الخطر على السكان أيام العمل</li> <li>3. الإرباكات والخروج عن مسار الحياة الاعتيادي بسبب أعمال المشروع.</li> <li>4. بعض الآثار البيئية السلبية مثل الغبار الازعاج ...</li> </ul>	
<b>المخاطر/المعيقات التي تواجه تنفيذ البرنامج/المشروع</b>			
المخاطر/المعيقات		إجراءات التغلب عليها	
عدم توفر مخططات لجزء من خدمات البنى التحتية والجزاء القائمة من المشروع		تفريغ طاقم مختص من موظفين المؤسسة لتوفير المخططات	
سوء التنسيق بين الجهات المعنية		اطلاع وزارة التربية والتعليم على وثائق العطاء قبل طرحه - عمل اجتماعات مع التربية لتحديد اولويات المشروع.	



خارطة البعد المكاني للمشروع



ملخص برنامج/مشروع		
المجال التنموي: الاجتماعي	الرقم: So14	اسم البرنامج/المشروع: اضافة غرف صفية لمدرسة ذكور امريش
مكان التنفيذ	خلفية عن البرنامج/المشروع	
• امريش	بناء وتشطيب ست غرف صفية لمدرسة امريش بمساحة 600 متر مربع – كل 3 غرف طابق- حيث ان النمو السكاني في القرية كبير وتخدم المدرسة قرى عبدة والعقبة العليا والعقبة التحتا حت بالتالي المنطقة بحاجة الى غرفة صفية حيث ينكبد طلاب القرى المشقة للوصول للمدرسة	
التاريخ المتوقع للبدء بالتنفيذ	الاحتياجات الكلية المطلوبة والمحددة من قبل التربية والتعليم ليتضمنها التصميم :	
• 2018/ الربع الثالث	-غرف صفية عدد 6	
مدة التنفيذ	-مطلع درج	
• 6 شهور		
الأهداف التنموية التي يعمل على تحقيقها	العدد المتوقع	الفئة/ات المستهدفة (مرأة، شباب، فئات مهمشة، الخ)
• سد النقص وتحسين وضعية مرافق المدرسة/ مثل: المختبرات والوحدات الصحية والغرف الدراسية	• 200 طالب • عدد السكان=2420	• الشباب والاطفال
أهداف البرنامج/المشروع	1- تحسين البيئة التعليمية للطلاب. 2- استيعاب الأعداد المتزايدة من الطلاب في القرية وما حولها. 3- تقليل عدد الطلاب في كل وحدة صفية مما يساعد في زيادة حصة الطالب من الاهتمام. 4- تقليل المشقة على الطلاب والأهالي بتوفير صفوف للمراحل التعليمية الأعلى . 5- توفير صفوف وفراغات معمارية لتغطية احتياجات مهمة مثل مختبر الكمبيوتر او مختبر علوم	
البرامج/المشروعات التي تمثل متطلباً سابقاً لهذا البرنامج/المشروع	وصف مختصر لنشاطات (مركبات) البرنامج/المشروع وتكاليفها التقديرية مركبات/عناصر البرنامج/المشروع (بما في ذلك خدمات استشارية، معدات، بضائع، الخ)	
• ترخيص • المخططات الهندسية • الخطة البيئية • موافقات الدوائر الرسمية المعنية • جدول الكميات • موافقة الوزارة-التربية والتعليم	3000 10000 300000 313000 \$	• مخططات + تراخيص • زيات وتسوية وانهاء موقع الساحة • فة بناء600 متر مربع للغرف الصفية المجموع (بالأرقام)
عملية الإدارة والتشغيل والصيانة	متطلبات الأراضي (في حالة المشروع ذي بعد مكاني)	
• كيف؟ خطة تشغيلية	X الأرض متوفرة <input type="checkbox"/> الأرض غير متوفرة <input type="checkbox"/> المشروع ليس ذي بعد مكاني	
• من؟ وزارة التربية والتعليم	في حالة عدم توفر الأرض، ما هي الترتيبات اللازمة لتوفيرها؟ متوفرة	
• العائد المادي السنوي المتوقع (\$)؟ 1000 دولار سنوي/رسوم دخول سنوية	• الأرض متوفرة	
جهة التنفيذ المقترحة		
جهات أخرى (حدد)	الهيئة المحلية (حدد القسم/الأقسام المعنية)	
• التربية والتعليم • الحكم المحلي	• مجلس الخدمات المشترك	
جهة التمويل المقترحة		
جهات أخرى (حدد)	الهيئة المحلية (حدد ما يلي)	
• صندوق البلديات • الصندوق العربي • البنك الاسلامي • Undp	بند الموازنة التي يندرج البرنامج/المشروع ضمنه:	
• هل تم الحصول على موافقتها المبدئية؟ نعم <input type="checkbox"/> لا <input type="checkbox"/>	تكاليف تنفيذ المشروع <input type="checkbox"/> متوفرة <input type="checkbox"/> متوفرة جزئياً <input type="checkbox"/> غير متوفرة <input type="checkbox"/>	
المصادر/الاحتياجات اللازمة لتنفيذ المشروع		
• بناء قدرات الجهة المنفذة <input type="checkbox"/> غير مطلوب <input type="checkbox"/> مطلوب (حدد): • دعم جماهيري <input type="checkbox"/> مطلوب <input type="checkbox"/> مطلوب جزئياً <input type="checkbox"/> غير مطلوب <input type="checkbox"/>	• الموارد البشرية Xمتوفرة <input type="checkbox"/> متوفرة جزئياً <input type="checkbox"/> غير متوفرة <input type="checkbox"/> • دراسات/مخططات Xمتوفرة <input type="checkbox"/> متوفرة جزئياً <input type="checkbox"/> غير متوفرة <input type="checkbox"/>	
الأثار المتوقعة لتنفيذ البرنامج/المشروع		

<p>1. أثناء تنفيذ المشروع يتوقع حصول صعوبات في حصول الطلاب في القرية على الخدمات التعليمية اللازمة</p> <p>2. ارتفاع مستوى الخطر على السكان أيام العمل</p> <p>3. الإرباكات والخروج عن مسار الحياة الاعتيادي بسبب أعمال المشروع.</p> <p>4. بعض الآثار البيئية السلبية مثل الغبار الازعاج ...</p>	<p><b>سلبية:</b></p>	<p>- تحسين المستوى التعليم بتوفير بيئة تعليمية أفضل.</p> <p>- استيعاب الاعداد المتزايدة من الطلاب</p>	<p><b>ايجابية:</b></p>
<b>المخاطر/المعيقات التي تواجه تنفيذ البرنامج/المشروع</b>			
<b>إجراءات التغلب عليها</b>		<b>المخاطر/المعيقات</b>	
<p>• تفريغ طاقم مختص من موظفين المؤسسة لتوفير المخططات</p>	<p>عدم توفر مخططات لجزء من خدمات البنى التحتية والاجزاء القائمة من المشروع</p>	<p>سوء التنسيق بين الجهات المعنية</p>	<p>اطلاع وزارة التربية والتعليم على وثائق العطاء قبل طرحه</p> <p>-عمل اجتماعات مع التربية لتحديد اولويات المشروع.</p>
<p>توفر مخططات لجزء من خدمات البنى التحتية والاجزاء القائمة من المشروع</p>	<p>الاضرار بالبنى التحتية القائمة</p>	<p>زيادة تكاليف تشغيلية على المدرسة.</p>	<p>عمل خطة صيانة سنوية للمشاريع في المؤسسة ضمن مراجعة الجهة المسئولة عن إحداث الضرر والإصلاح من قبل قسم الخدمات والصيانة في المؤسسة</p>
<b>خارطة البعد المكاني للمشروع</b>			
			

ملخص برنامج/مشروع			
اسم البرنامج/المشروع: إضافة غرف صفية لمدرسة البيادر الأساسية المختلطة - حدب	الرقم: So15		
المجال التنموي: الاجتماعي	العلاقة		
<b>مكان التنفيذ</b>	<b>خلفية عن البرنامج/المشروع</b>		
• حدب العلفة	<p>بناء وتشطيب غرف صفية لمدرسة البيادر بمساحة 370 متر مربع الجدير بالذكر ان المشروع على اولويات مديرية التربية والتعليم للحاجة الماسة والوضع الذي تعانيه المدرسة القائمة حيث ان القرية بحاجة ماسة لاعادة تأهيل بعض الغرف وعدد الطلاب في تزايد وبحاجة الى غرف تخصصية مثل تدبير وكمبيوتر وعلوم -تعداد السكان 1000 نسمة لذا نجد سنويا حاجتهم إلى غرف صفية حيث يتكبد طلاب القرى المشقة للوصول للمدرسة وتبلغ ما يزيد عن 2 كم</p> <p>الاحتياجات الكلية المطلوبة والمحددة من قبل التربية والتعليم ليضمنها التصميم :</p> <p>-غرف صفية عدد 6</p> <p>-مطلع درج</p> <p>-صيانة المبنى القائم-وهو عبارة عن طابقين مساحة كل واحد 370متر مربع</p> <p>-تعبيد الساحة وتأهيلها</p>		
<b>التاريخ المتوقع للبدء بالتنفيذ</b>			
• 2016/الربع الثاني			
<b>مدة التنفيذ</b>			
• 8 شهور			
<b>الأهداف التنموية التي يعمل على تحقيقها</b>	<b>العدد المتوقع</b>	<b>الفئة/ات المستهدفة (مرأة، شباب، فئات مهمشة، الخ)</b>	<b>أهداف البرنامج/المشروع</b>
• سد النقص وتحسين وضعية مرافق المدرسة/ مثل: المختبرات والوحدات الصحية والغرف الدراسية	• 200 طالب • عدد السكان=1000	• الشباب والأطفال والفتيات	<p>1- تحسين البيئة التعليمية للطلاب.</p> <p>2- استيعاب الأعداد المتزايدة من الطلاب في القرية وما حولها.</p> <p>3- تقليل عدد الطلاب في كل وحدة صفية مما يساعد في زيادة حصة الطالب من الاهتمام.</p> <p>4- تقليل المشقة على الطلاب والأهالي بتوفير صفوف للمراحل التعليمية الأعلى .</p> <p>5- توفير صفوف وفراغات معمارية لتغطية احتياجات مهمة مثل مختبر الكمبيوتر او مختبر علوم.</p>
<b>البرامج/المشروعات التي تمثل متطلباً سابقاً لهذا البرنامج/المشروع</b>	<b>وصف مختصر لنشاطات (مركبات) البرنامج/المشروع وتكاليفها التقديرية</b>		
	<b>التكلفة التقديرية (\$)</b>	<b>مركبات/عناصر البرنامج/المشروع (بما في ذلك خدمات استشارية، معدات، بضائع، الخ)</b>	
• ترخيص	5000	• مخططات + تراخيص	
• المخططات الهندسية	3000	زيات وتسوية وانتهاء موقع الساحة	
• الخطة البيئية	185000	فة بناء370 متر مربع للغرف الصفية	
• موافقات الدوائر الرسمية المعنية	37000	بيل المبنى وصيانته 740	
• جدول الكميات	9000	بيل الساحة 450 متر مربع	
• موافقة الوزارة-التربية والتعليم	239000\$	<b>المجموع (بالأرقام)</b>	
<b>عملية الإدارة والتشغيل والصيانة</b>		<b>متطلبات الأراضي (في حالة المشروع ذي بعد مكاني)</b>	
• كيف؟ خطة تشغيلية		X الأرض متوفرة <input type="checkbox"/> الأرض غير متوفرة <input type="checkbox"/> المشروع ليس ذي بعد مكاني	
• من؟ وزارة التربية والتعليم		في حالة عدم توفر الأرض، ما هي الترتيبات اللازمة لتوفيرها؟ متوفرة	
العائد المادي السنوي المتوقع (\$): 1000 دولار سنوي/رسوم دخول سنوية		• الأرض متوفرة	
<b>جهة التنفيذ المقترحة</b>			
<b>الهيئة المحلية (حدد القسم/الأقسام المعنية)</b>		<b>جهات أخرى (حدد)</b>	
• مجلس الخدمات المشترك		• التربية والتعليم • الحكم المحلي • استشاري	
<b>جهة التمويل المقترحة</b>			
<b>الهيئة المحلية (حدد ما يلي)</b>		<b>جهات أخرى (حدد)</b>	
• بند الموازنة التي يندرج البرنامج/المشروع ضمنه:		• صندوق البلديات	

<ul style="list-style-type: none"> <li>• الصندوق العربي</li> <li>• البنك الاسلامي</li> <li>• Undp</li> </ul>	
<ul style="list-style-type: none"> <li>• هل تم الحصول على موافقتها المبدئية؟ <input checked="" type="checkbox"/> نعم <input type="checkbox"/> لا</li> </ul>	<ul style="list-style-type: none"> <li>• تكاليف تنفيذ المشروع <input type="checkbox"/> متوفرة <input type="checkbox"/> متوفرة جزئيا <input checked="" type="checkbox"/> غير متوفرة</li> </ul>
<b>المصادر/الاحتياجات اللازمة لتنفيذ المشروع</b>	
<ul style="list-style-type: none"> <li>• بناء قدرات الجهة المنفذة <input type="checkbox"/> <input checked="" type="checkbox"/> غير مطلوب</li> <li>• مطلوب (حدد): <input type="checkbox"/></li> <li>• دعم جماهيري <input checked="" type="checkbox"/> مطلوب <input type="checkbox"/> مطلوب جزئيا <input type="checkbox"/> غير مطلوب</li> </ul>	<ul style="list-style-type: none"> <li>• الموارد البشرية <input checked="" type="checkbox"/> متوفرة <input type="checkbox"/> متوفرة جزئيا <input type="checkbox"/> غير متوفرة</li> <li>• دراسات/مخططات <input checked="" type="checkbox"/> متوفرة <input type="checkbox"/> متوفرة جزئيا <input type="checkbox"/> غير متوفرة</li> </ul>
<b>الآثار المتوقعة لتنفيذ البرنامج/المشروع</b>	
<p>1. أثناء تنفيذ المشروع يتوقع حصول صعوبات في حصول الطلاب في القرية على الخدمات التعليمية اللازمة</p> <p>2. ارتفاع مستوى الخطر على السكان أيام العمل</p> <p>3. الإرباكات والخروج عن مسار الحياة الاعتيادي بسبب أعمال المشروع.</p> <p>4. بعض الآثار البيئية السلبية مثل الغبار الازعاج ...</p>	<p><b>سلبية:</b></p> <p>- تحسين المستوى التعليم بتوفير بيئة تعليمية افضل.</p> <p>- استيعاب الاعداد المتزايدة من الطلاب</p>
<b>المخاطر/المعيقات التي تواجه تنفيذ البرنامج/المشروع</b>	
<p><b>إجراءات التغلب عليها</b></p> <p>تفريغ طاقم مختص من موظفين المؤسسة لتوفير المخططات</p> <p>-اطلاع وزارة التربية والتعليم على وثائق العطاء قبل طرحه</p> <p>-عمل اجتماعات مع التربية لتحديد اولويات المشروع.</p>	<p><b>المخاطر/المعيقات</b></p> <p>عدم توفر مخططات لجزء من خدمات البنى التحتية</p> <p>والاجزاء القائمة من المشروع</p> <p>سوء التنسيق بين الجهات المعنية</p>
<b>خارطة البعد المكاني للمشروع</b>	

ملخص برنامج/مشروع			
اسم البرنامج/المشروع: إضافة غرف صفية لمدرسة بيت مرسم الأساسية المختلطة ووحدات صحية ومقصف	الرقم: So16	المجال التنموي: الاجتماعي	
<b>خلفية عن البرنامج/المشروع</b>			
مكان التنفيذ	• بيت مرسم		
التاريخ المتوقع للبدء بالتنفيذ	• 2019/الربع الأول		
مدة التنفيذ	• سنة		
الأهداف البرنامج/المشروع	العدد المتوقع	الفئة/ات المستهدفة (مرأة، شباب، فئات مهمشة، الخ)	أهداف البرنامج/المشروع
تحقيقها	200 طالب	• الشباب والأطفال وفتيات	1- تحسين البيئة التعليمية للطلاب. 2- استيعاب الأعداد المتزايدة من الطلاب في القرية وما حولها. 3- تقليل عدد الطلاب في كل وحدة صفية مما يساعد في زيادة حصة الطالب من الاهتمام. 4- تقليل المشقة على الطلاب والأهالي بتوفير صفوف للمراحل التعليمية الأعلى . 5- توفير صفوف وفراغات معمارية لتغطية احتياجات مهمة مثل مختبر الكمبيوتر أو مختبر علوم.
البرامج/المشروعات التي تمثل متطلباً سابقاً لهذا البرنامج/المشروع	وصف مختصر لنشاطات (مركبات) البرنامج/المشروع وتكاليفها التقديرية		
	التكلفة التقديرية (\$)	مركبات/عناصر البرنامج/المشروع (بما في ذلك خدمات استشارية، معدات، بضائع، الخ)	
• ترخيص المخططات الهندسية	3000	• مخططات + ترخيص	
• الخطة البيئية	15000	زيات وتسوية وانهاء موقع الساحة	
• موافقات الدوائر الرسمية المعنية	560000	فة بناء غرف صفية 150 متر مربع	
• جدول الكميات	15000	فة بناء مقصف 30 متر مربع	
• موافقة الوزارة-التربية والتعليم	15000	فة بناء وحدات صحية 30 متر مربع	
	<b>108000 \$</b>	<b>المجموع (بالأرقام)</b>	
<b>متطلبات الأراضي (في حالة المشروع ذي بعد مكاني)</b>			
عملية الإدارة والتشغيل والصيانة	<input type="checkbox"/> الأرض متوفرة <input type="checkbox"/> الأرض غير متوفرة <input type="checkbox"/> المشروع ليس ذي بعد مكاني		
• كيف؟ خطة تشغيلية	• من؟ وزارة التربية والتعليم		
• العائد المادي السنوي المتوقع (\$)? 1000 دولار سنوي/رسوم دخول سنوية	• الأرض متوفرة		
في حالة كان المشروع ذي بعد مكاني، أدرج الخارطة :			
<b>جهة التنفيذ المقترحة</b>			
الهيئة المحلية (حدد القسم/الأقسام المعنية)		جهات أخرى (حدد)	
• مجلس الخدمات المشترك		• التربية والتعليم • الحكم المحلي	
<b>جهة التمويل المقترحة</b>			
الهيئة المحلية (حدد ما يلي)		جهات أخرى (حدد)	
• بند الموازنة التي يندرج البرنامج/المشروع ضمنه		• صندوق البلديات	

<ul style="list-style-type: none"> <li>• الصندوق العربي</li> <li>• البنك الاسلامي</li> <li>• Undp</li> </ul>		
<ul style="list-style-type: none"> <li>• هل تم الحصول على موافقتها المبدئية؟ <input checked="" type="checkbox"/> نعم <input type="checkbox"/> لا</li> </ul>		<ul style="list-style-type: none"> <li>• تكاليف تنفيذ المشروع <input type="checkbox"/> متوفرة <input type="checkbox"/> متوفرة جزئيا <input checked="" type="checkbox"/> غير متوفرة</li> </ul>
<b>المصادر/الاحتياجات اللازمة لتنفيذ المشروع</b>		
<ul style="list-style-type: none"> <li>• بناء قدرات الجهة المنفذة <input type="checkbox"/> غير مطلوب <input checked="" type="checkbox"/></li> <li>• مطلوب (حدد): <input type="checkbox"/></li> <li>• دعم جماهيري <input checked="" type="checkbox"/> مطلوب <input type="checkbox"/> مطلوب جزئيا <input type="checkbox"/> غير مطلوب <input type="checkbox"/></li> </ul>		<ul style="list-style-type: none"> <li>• الموارد البشرية <input checked="" type="checkbox"/> متوفرة <input type="checkbox"/> متوفرة جزئيا <input type="checkbox"/></li> <li>• دراسات/مخططات <input checked="" type="checkbox"/> متوفرة <input type="checkbox"/> متوفرة جزئيا <input type="checkbox"/> غير متوفرة <input type="checkbox"/></li> </ul>
<b>الآثار المتوقعة لتنفيذ البرنامج/المشروع</b>		
<ol style="list-style-type: none"> <li>1 أثناء تنفيذ المشروع يتوقع حصول صعوبات في حصول الطلاب في القرية على الخدمات التعليمية اللازمة</li> <li>2 ارتفاع مستوى الخطر على السكان أيام العمل</li> <li>3 الإرباكات والخروج عن مسار الحياة الاعتيادي بسبب أعمال المشروع.</li> <li>4 بعض الآثار البيئية السلبية مثل الغبار الازعاج ...</li> </ol>		<p><b>إيجابية:</b></p> <ul style="list-style-type: none"> <li>- تحسين المستوى التعليم بتوفير بيئة تعليمية افضل.</li> <li>- استيعاب الاعداد المتزايدة من الطلاب</li> </ul> <p><b>سلبية:</b></p>
<b>المخاطر/المعيقات التي تواجه تنفيذ البرنامج/المشروع</b>		
<p><b>إجراءات التغلب عليها</b></p> <ul style="list-style-type: none"> <li>• تفريغ طاقم مختص من موظفين المؤسسة لتوفير المخططات</li> </ul>		<p><b>المخاطر/المعيقات</b></p> <ul style="list-style-type: none"> <li>عدم توفر مخططات لجزء من خدمات البنى التحتية والاجزاء القائمة من المشروع</li> <li>سوء التنسيق بين الجهات المعنية</li> </ul>
<ul style="list-style-type: none"> <li>-اطلاع وزارة التربية والتعليم على وثائق العطاء قبل طرحه</li> <li>-عمل اجتماعات مع التربية لتحديد اولويات المشروع.</li> </ul>		<ul style="list-style-type: none"> <li>الاضرار بالبنى التحتية القائمة</li> </ul>
<p>توفر مخططات لجزء من خدمات البنى التحتية والاجزاء القائمة من المشروع</p>		<p>زيادة تكاليف تشغيلية على المدرسة.</p>
<p>عمل خطة صيانة سنوية للمشاريع في المؤسسة ضمن مراجعة الجهة المسؤولة عن إحداث الضرر والإصلاح من قبل قسم الخدمات والصيانة في المؤسسة</p>		
<b>خارطة البعد المكاني</b>		

ملخص برنامج/مشروع			
اسم البرنامج/المشروع: اضافة غرف صفية لمدرسة لقمان الحكيم-مراح البقار	الرقم: So17		
المجال التنموي: الاجتماعي	مكان التنفيذ		
<p>بناء وتشطيب غرف صفية لمدرسة لقمان الحكيم - اضافة طابق بمساحة 400 متر مربع الجدير بالذكر ان المشروع على اولويات مديرية التربية والتعليم للحاجة الماسة والوضع الذي تعانيه المدرسة القائمة حيث ان القرية بحاجة ماسة لاعادة تاهيل بعض الغرف وعدد الطلاب في تزايد وبحاجة الى غرف تخصصية مثل تدبير وكمبيوتر و علوم - نعداد السكان 400 نسمة والبناء جديد ولكن غير مكتمل بكل احتياجات المدرسة- غرف تخصصية وصفية.</p> <p>الاحتياجات الكلية المطلوبة والمحددة من قبل التربية والتعليم لبيتضمنها التصميم :</p> <p>- غرف صفية تخصصية 2م400</p> <p>- مطلع درج</p>	<p>• مراح البقار</p> <p>• التاريخ المتوقع للبدء بالتنفيذ 2017/الربع الرابع</p> <p>• مدة التنفيذ 8 شهور</p>		
أهداف البرنامج/المشروع	الفئة/ات المستهدفة (مرأة، شباب، فئات مهمشة، الخ)	العدد المتوقع	الأهداف التنموية التي يعمل على تحقيقها
<p>1- تحسين البيئة التعليمية للطلاب.</p> <p>2- استيعاب الأعداد المتزايدة من الطلاب في القرية وما حولها.</p> <p>3- تقليل عدد الطلاب في كل وحدة صفية مما يساعد في زيادة حصة الطالب من الاهتمام.</p> <p>4- تقليل المشقة على الطلاب والأهالي بتوفير صفوف للمراحل التعليمية الأعلى .</p> <p>5- توفير صفوف وفراغات معمارية لتغطية احتياجات مهمة مثل مختبر الكمبيوتر او مختبر علوم.</p>	<p>• الشباب والاطفال</p>	<p>• 100 طالب</p> <p>• عدد السكان=400</p>	<p>• سد النقص وتحسين وضعية مرافق المدرسة/ مثل: المختبرات والوحدات الصحية والغرف الدراسية</p>
وصف مختصر لنشاطات (مركبات) البرنامج/المشروع وتكاليفها التقديرية			
مركبات/عناصر البرنامج/المشروع (بما في ذلك خدمات استشارية، معدات، بضائع، الخ)		التكلفة التقديرية (\$)	البرامج/المشروعات التي تمثل متطلباتها سابقا لهذا البرنامج/المشروع
• مخططات + تراخيص		10000	• ترخيص
• بناء وتشطيب 400 متر مربع للغرف الصفية		200000	• المخططات الهندسية
المجموع (بالأرقام)		210000 \$	• الخطة البيئية
			• موافقات الدوائر الرسمية المعنية
			• جدول الكميات
	• موافقة الوزارة-التربية والتعليم		
متطلبات الأراضي (في حالة المشروع ذي بعد مكاني)			
X الأرض متوفرة <input type="checkbox"/> الأرض غير متوفرة <input type="checkbox"/> المشروع ليس ذي بعد مكاني		• كيف؟ خطة تشغيلية	عملية الإدارة والتشغيل والصيانة
في حالة عدم توفر الأرض، ما هي الترتيبات اللازمة لتوفيرها؟ متوفرة		• من؟ وزارة التربية والتعليم	
• الأرض متوفرة		• العائد المادي السنوي المتوقع (\$)؟ 1000 دولار سنوي/رسوم دخول سنوية	
جهة التنفيذ المقترحة			
الهيئة المحلية (حدد القسم/الأقسام المعنية)		جهات أخرى (حدد)	
• مجلس الخدمات المشترك		• التربية والتعليم	
		• الحكم المحلي	
		• استشاري	
جهة التمويل المقترحة			
الهيئة المحلية (حدد ما يلي)		جهات أخرى (حدد)	
بند الموازنة التي يندرج البرنامج/المشروع ضمنه:		• صندوق البلديات	
		• الصندوق العربي	
		• البنك الاسلامي	
		• UNDP	
تكاليف تنفيذ المشروع <input type="checkbox"/> متوفرة <input type="checkbox"/> متوفرة جزئيا		هل تم الحصول على موافقتها المبدئية؟ <input checked="" type="checkbox"/> نعم <input type="checkbox"/> لا	



X غير متوفرة

**المصادر/الاحتياجات اللازمة لتنفيذ المشروع**

- الموارد البشرية X متوفرة  متوفرة جزئيا
  - دراسات/مخططات X متوفرة  متوفرة جزئيا
  - غير متوفرة
  - غير متوفرة
- بناء قدرات الجهة المنفذة  غير مطلوب  مطلوب (حدد):
- دعم جماهيري X مطلوب  مطلوب جزئيا  غير مطلوب

**الآثار المتوقعة لتنفيذ البرنامج/المشروع**

<p>1. أثناء تنفيذ المشروع يتوقع حصول صعوبات في حصول الطلاب في القرية على الخدمات التعليمية اللازمة</p> <p>2. ارتفاع مستوى الخطر على السكان أيام العمل</p> <p>3. الإرباكات والخروج عن مسار الحياة الاعتيادي بسبب أعمال المشروع.</p> <p>4. بعض الآثار البيئية السلبية مثل الغبار الازعاج ...</p>	<p><b>إيجابية:</b></p> <p>- تحسين المستوى التعليم بتوفير بيئة تعليمية أفضل.</p> <p>- استيعاب الاعداد المتزايدة من الطلاب</p>
<p><b>سلبية:</b></p>	

**المخاطر/المعيقات التي تواجه تنفيذ البرنامج/المشروع**

<p><b>إجراءات التغلب عليها</b></p> <ul style="list-style-type: none"> <li>• تفريغ طاقم مختص من موظفين المؤسسة لتوفير المخططات</li> <li>-اطلاع وزارة التربية والتعليم على وثائق العطاء قبل طرحه</li> <li>-عمل اجتماعات مع التربية لتحديد اولويات المشروع.</li> </ul>	<p><b>المخاطر/المعيقات</b></p> <p>عدم توفر مخططات لجزء من خدمات البنى التحتية والاجزاء القائمة من المشروع</p> <p>سوء التنسيق بين الجهات المعنية</p>
---	---

**خارطة البعد المكاني للمشروع**



ملخص برنامج/مشروع			
المجال التنموي: الاجتماعي	الرقم: So18	اسم البرنامج/المشروع: اضافة غرف صفية لمدرسة البيرة الاساسية المختلطة	
مكان التنفيذ	خلفية عن البرنامج/المشروع		
• البيرة	بناء وتنشيط ثلاث غرف صفية لمدرسة البيرة بمساحة 300 متر مربع		
التاريخ المتوقع للبدء بالتنفيذ	حيث ان النمو السكاني في قرية البيرة كبير نوعا ما لذا نجد سنويا حاجتهم الى غرفة صفية حيث يتكبد طلاب قرية البيرة المشقة للوصول لاقرب مدرسة وهي مدرسة البرج تصل المسافة التي يسيرها الطالب 2.3 كم .		
• 2019/الربع الاول	الاحتياجات الكلية المطلوبة والمحددة من قبل التربية والتعليم ليتضمنها التصميم :		
مدة التنفيذ	-غرف صفية عدد 2		
• سنة	-مقصف		
	-وحدات صحية عدد 4		
الاهداف التنموية التي يعمل على تحقيقها	العدد المتوقع	الفئة/ات المستهدفة (مرأة، شباب، فئات مهمشة، الخ)	اهداف البرنامج/المشروع
• سد النقص وتحسين وضعية مرافق المدرسة/ مثل: المختبرات والوحدات الصحية والغرف الدراسية	• 200 طالب	• الشباب والاطفال	1- تحسين البيئة التعليمية للطلاب. 2- استيعاب الأعداد المتزايدة من الطلاب في القرية وما حولها. 3- تقليل عدد الطلاب في كل وحدة صفية مما يساعد في زيادة حصة الطالب من الاهتمام. 4- تقليل المشقة على الطلاب والأهالي بتوفير صفوف للمراحل التعليمية الأعلى . 5- توفير صفوف وفراغات معمارية لتغطية احتياجات مهمة مثل مختبر الكمبيوتر او مختبر علوم.
البرامج/المشروعات التي تمثل متطلباً سابقاً لهذا البرنامج/المشروع	وصف مختصر لنشاطات (مركبات) البرنامج/المشروع وتكاليفها التقديرية		
	التكلفة التقديرية (\$)	مركبات/عناصر البرنامج/المشروع (بما في ذلك خدمات استشارية، معدات، بضائع، الخ)	
• ترخيص	3000	• مخططات + تراخيص	
• المخططات الهندسية	10000	ريات وتسوية وانتهاء موقع الساحة	
• الخطة البيئية	80000	قبة بناء 150 متر مربع للغرف الصفية	
• موافقات الدوائر الرسمية المعنية	15000	قبة بناء مقصف 30	
• جدول الكميات	15000	• وتنشيط وحدات صحية بمساحة 30 متر مربع	
• موافقة الوزارة-التربية والتعليم	15000		
	113000\$	المجموع (بالأرقام)	
عملية الإدارة والتشغيل والصيانة			
	• كيف؟ خطة تشغيلية	متطلبات الأراضي (في حالة المشروع ذي بعد مكاني)	
	• من؟ وزارة التربية والتعليم	X الأرض متوفرة <input type="checkbox"/> الأرض غير متوفرة <input type="checkbox"/> المشروع ليس ذي بعد مكاني	
	• العائد المادي السنوي المتوقع (\$)؟ 1000 دولار سنوي/رسوم دخول سنوية	في حالة عدم توفر الأرض، ما هي الترتيبات اللازمة لتوفيرها؟ متوفرة	
		• الأرض متوفرة	
		في حالة كان المشروع ذي بعد مكاني، أدرج الخارطة : البيرة	
جهة التنفيذ المقترحة			
جهات أخرى (حدد)		الهيئة المحلية (حدد القسم/الأقسام المعنية)	
		• مجلس الخدمات المشترك	
		• التربية والتعليم	
		• الحكم المحلي	
		• استشاري	
جهة التمويل المقترحة			
جهات أخرى (حدد)		الهيئة المحلية (حدد ما يلي)	
		بند الموازنة التي يندرج البرنامج/المشروع ضمنه:	
		• صندوق البلديات	
		• الصندوق العربي	
		• البنك الاسلامي	
		• UNDP	

		تكاليف تنفيذ المشروع <input type="checkbox"/> متوفرة <input type="checkbox"/> متوفرة جزئيا <input type="checkbox"/> لا غير متوفرة	
		• هل تم الحصول على موافقتها المبدئية؟ <input checked="" type="checkbox"/> نعم <input type="checkbox"/> لا	
<b>المصادر/الاحتياجات اللازمة لتنفيذ المشروع</b>			
• الموارد البشرية <input type="checkbox"/> متوفرة <input type="checkbox"/> متوفرة جزئيا <input type="checkbox"/> غير متوفرة • دراسات/مخططات <input type="checkbox"/> متوفرة <input type="checkbox"/> متوفرة جزئيا <input type="checkbox"/> غير متوفرة		• بناء قدرات الجهة المنفذة <input type="checkbox"/> غير مطلوب <input checked="" type="checkbox"/> مطلوب (حدد): • دعم جماهيري <input type="checkbox"/> مطلوب <input type="checkbox"/> مطلوب جزئيا <input type="checkbox"/> غير مطلوب	
<b>الآثار المتوقعة لتنفيذ البرنامج/المشروع</b>			
1. أثناء تنفيذ المشروع يتوقع حصول صعوبات في حصول الطلاب في القرية على الخدمات التعليمية اللازمة 2. ارتفاع مستوى الخطر على السكان أيام العمل 3. الإرباكات والخروج عن مسار الحياة الاعتيادي بسبب أعمال المشروع. 4. بعض الآثار البيئية السلبية مثل الغبار الازعاج ...		سلبية: - تحسين المستوى التعليم بتوفير بيئة تعليمية أفضل. - استيعاب الاعداد المتزايدة من الطلاب	
<b>المخاطر/المعيقات التي تواجه تنفيذ البرنامج/المشروع</b>			
<b>إجراءات التغلب عليها</b>		<b>المخاطر/المعيقات</b>	
• تفريغ طاقم مختص من موظفين المؤسسة لتوفير المخططات		عدم توفر مخططات لجزء من خدمات البنى التحتية والاجزاء القائمة من المشروع	
-اطلاع وزارة التربية والتعليم على وثائق العطاء قبل طرحه -عمل اجتماعات مع التربية لتحديد اولويات المشروع.		سوء التنسيق بين الجهات المعنية	
توفر مخططات لجزء من خدمات البنى التحتية والاجزاء القائمة من المشروع		الاضرار بالبنى التحتية القائمة	
عمل خطة صيانة سنوية للمشاريع في المؤسسة ضمن مراجعة الجهة المسؤولة عن إحداث الضرر والإصلاح من قبل قسم الخدمات والصيانة في المؤسسة		زيادة تكاليف تشغيلية على المدرسة.	
<b>خارطة البعد المكاني للمشروع</b>			



ملخص برنامج/مشروع		اسم البرنامج/المشروع: بناء وتشطيب مدرسة دير العسل التحتا	
المجال التنموي: الاجتماعي	الرقم: So19	خلفية عن البرنامج/المشروع	
مكان التنفيذ	دير العسل التحتا	<p>تعاني مدرسة دير العسل التحتا القائمة حالياً من تردي وضع المبنى وعدم مناسبة لاستخدام كونه لا يلبي الحد الأدنى من المعايير المحدد من وزارة التربية والتعليم لا من ناحية البناء ولا التهوية ولا الجودة ناهيك عن اكتظاظ الصفوف وعدم اتساعها لتتناسب مع زيادة الطبيعية لعدد طلاب المدرسة خاصة وانها تقدم الخدمة للقرى المحيطة. وعليه نخطط لبناء وتشطيب طابق ارضي بمساحة 1000 متر مربع لمدرسة دير العسل التحتا الثانوية للذكور وتشمل الأعمال عمل الساحات الخارجية والأسوار وملعب المدرسة. سيتم البناء فيها من من الأساس- بقدر ما يغطي التمويل- حيث سيضمن التصميم العناصر المذكورة ادناه، سيتم بناء المدرسة على ارض تقع ضمن حدود صلاحيات ب "سياسيا" وتقع ضمن حدود المخطط الهيكلي المصدق لقرى دير العسل التحتا، حيث قامت القرية بشراء قطعة ارض تبلغ مساحتها 6 دونمات لبناء المدرسة عليه، الاحتياجات الكلية المطلوبة والمحددة من قبل التربية والتعليم لينضمها التصميم: ملاحظة: (سيتم بناء الاحتياجات التي تغطيها قيمة التمويل فقط) غرف صفية عدد 6، مختبر حاسوب، مكتبة، وحدات صحية وحفرة صماء، ادارة وخدماتها - غرف معلمين وسكرتير ومدير ومخزن، وغرفة مرشد، ومقصف، وساحات وملعب واسوار وبير ماء</p>	
التاريخ المتوقع للبدء بالتنفيذ	2018 (الربع الثاني)		
مدة التنفيذ	سنة		
الاهداف التنموية التي يعمل على تحقيقها	العدد المتوقع		
سد النقص في عدد المنشآت التعليمية الموجودة في التجمع (المدارس، الكليات)	100 طالب	الشباب والأطفال	<p>1- تحسين البيئة التعليمية للطلاب.</p> <p>2- استيعاب الأعداد المتزايدة من الطلاب في قرية دير العسل التحتا وما حولها.</p> <p>3- تقليل عدد الطلاب في كل وحدة صفية مما يساعد في زيادة حصة الطالب من الاهتمام.</p> <p>4- تقليل المشقة على الطلاب والأهالي بتوفير صفوف للمراحل التعليمية الأعلى.</p> <p>5- توفير صفوف و فراغات معمارية لتغطية احتياجات مهمة مثل مختبر الكمبيوتر او مختبر علوم.</p>
البرامج/المشروعات التي تمثل متطلباً سابقاً لهذا البرنامج/المشروع	وصف مختصر لنشاطات (مركبات) البرنامج/المشروع وتكاليفها التقديرية		
	التكلفة التقديرية (\$)	مركبات/عناصر البرنامج/المشروع (بما في ذلك خدمات استشارية، معدات، بضائع، الخ)	
ترخيص	10000	مخططات + تراخيص -	
الارض متوفرة	48180	حفریات وتسوية موقع	
المخططات الهندسية	220000	اعمال الهيكل الانشائي	
الخطة البيئية	134000	التشطيب	
موافقات الدوائر الرسمية المعنية	140000	عزل وتمديدات	
جدول الكميات	152000	اعمال خارجية حول المبنى	
	646000	مجموع (بالارقام)	
عملية الإدارة والتشغيل والصيانة		متطلبات الأراضي (في حالة المشروع ذي بعد مكاني)	
كيف؟ خطة تشغيلية		X الأرض متوفرة <input type="checkbox"/> الأرض غير متوفرة <input type="checkbox"/> المشروع ليس ذي بعد مكاني	
من؟ وزارة التربية والتعليم		في حالة عدم توفر الأرض، ما هي الترتيبات اللازمة لتوفيرها؟ متوفرة	
العائد المادي السنوي المتوقع (\$)? 2000 دولار سنوي-رسوم دخول سنوية		الأرض متوفرة	
جهة التنفيذ المقترحة			
جهات أخرى (حدد)		الهيئة المحلية (حدد القسم/الأقسام المعنية)	
وزارة التربية والتعليم، وزارة الحكم المحلي، استشاري		مجلس الخدمات المشترك	
جهة التمويل المقترحة			
جهات أخرى (حدد)		الهيئة المحلية (حدد ما يلي)	
صندوق البلديات، بنك التنمية الاسلامي، KFW		بند الموازنة التي يندرج البرنامج/المشروع ضمنه:	
هل تم الحصول على موافقتها المبدئية؟ <input type="checkbox"/> لا <input type="checkbox"/> نعم <input type="checkbox"/>		تكاليف تنفيذ المشروع <input type="checkbox"/> متوفرة <input type="checkbox"/> متوفرة جزئياً X غير متوفرة	
المصادر/الاحتياجات اللازمة لتنفيذ المشروع			
بناء قدرات الجهة المنفذة <input type="checkbox"/> X غير مطلوب		الموارد البشرية X متوفرة <input type="checkbox"/> متوفرة جزئياً <input type="checkbox"/> غير متوفرة	
مطلوب (حدد):		دراسات/مخططات <input type="checkbox"/> متوفرة <input type="checkbox"/> متوفرة جزئياً X غير متوفرة	
دعم جماهيري <input type="checkbox"/> مطلوب <input type="checkbox"/> مطلوب جزئياً <input type="checkbox"/> غير مطلوب			
الآثار المتوقعة لتنفيذ البرنامج/المشروع			
سلبية:		اجابية:	
1. ارتفاع مستوى الخطر على السكان أيام العمل والإرباكات والخروج عن مسار الحياة الاعتيادي بسبب أعمال المشروع.		- تحسين المستوى التعليم بتوفير بيئة تعليمية افضل.	
3. بعض الآثار البيئية السلبية مثل الغبار الازعاج ...		- استيعاب الاعداد المتزايدة من الطلاب	
المخاطر/المعيقات التي تواجه تنفيذ البرنامج/المشروع			
إجراءات التغلب عليها		المخاطر/المعيقات	
تفريغ طاقم مختص من موظفين المؤسسة لتوفير المخططات اطلاق وزارة التربية والتعليم على وثائق العطاء قبل طرحه، عمل اجتماعات مع التربية لتحديد اولويات المشروع، توفر مخططات لجزء من خدمات البنى التحتية والاجزاء القائمة من المشروع		عدم توفر مخططات لجزء من خدمات البنى التحتية القائمة في الموقع، سوء التنسيق بين الجهات المعنية بالاضرار بالبنى التحتية القائمة لعدم وضوحها في للابنية القائمة حول المشروع	

ملخص برنامج/مشروع			
اسم البرنامج/المشروع: إضافة غرف صفية لمدرسة بيت الروش الفوقا وترميم اسوار وتأهيل ساحات	الرقم: So20	المجال التنموي: الاجتماعي	
مكان التنفيذ		خلفية عن البرنامج/المشروع	
البرج	<ul style="list-style-type: none"> <li>بناء وتنشيط تكملة الطابق الثاني بمساحة 300 متر مربع لمدرسة بيت الروش الفوقا وتشمل الأعمال الساحات الخارجية و ترميم الاسوار . حيث سيضمن التصميم العناصر المذكورة سيتم بناء المدرسة على ارض تقع ضمن حدود صلاحيات ب "سياسيا " وتقع ضمن حدود المخطط الهيكلي المصدق</li> <li>الاحتياجات الكلية المطلوبة والمحددة من قبل التربية والتعليم ليضمنها التصميم :                             <ul style="list-style-type: none"> <li>- غرف صفية عدد 3</li> <li>- تأهيل الاسوار</li> <li>- ساحة</li> </ul> </li> </ul>		
التاريخ المتوقع للبدء بالتنفيذ			
2019 /الربع الاول			
مدة التنفيذ			
سنة			
الأهداف البرنامج/المشروع	العدد المتوقع	الفئة/ات المستهدفة (مرأة، شباب، فئات مهمشة، الخ)	أهداف البرنامج/المشروع
سد النقص وتحسين وضعية مرافق المدارس مثل : المختبرات ، الوحدات الصحية ، الغرف المدرسية .	200 طالب	الشباب والاطفال	<ol style="list-style-type: none"> <li>1- تحسين البيئة التعليمية للطلاب.</li> <li>2- استيعاب الأعداد المتزايدة من الطلاب في القرية وما حولها.</li> <li>3- تقليل عدد الطلاب في كل وحدة صفية مما يساعد في زيادة حصة الطالب من الاهتمام.</li> <li>4- تقليل المشقة على الطلاب والأهالي بتوفير صفوف للمراحل التعليمية الأعلى .</li> <li>5- توفير صفوف وفراغات معمارية لتغطية احتياجات مهمة مثل مختبر الكمبيوتر او مختبر علوم.</li> </ol>
البرامج/المشروعات التي تمثل متطلباً سابقاً لهذا البرنامج/المشروع	وصف مختصر لنشاطات (مركبات) البرنامج/المشروع وتكاليفها التقديرية		
	مركبات/عناصر البرنامج/المشروع (بما في ذلك خدمات استشارية، معدات، بضائع، الخ)	التكلفة التقديرية (\$)	
<ul style="list-style-type: none"> <li>• ترخيص</li> <li>• توفر الأرض</li> <li>• المخططات الهندسية</li> <li>• الخطة البيئية</li> <li>• موافقات الدوائر الرسمية المعنية متوفرة</li> </ul>	<ul style="list-style-type: none"> <li>• مخططات + ترخيص – متوفر وتم انجازه</li> </ul>	3000	ريات وتسوية وانهاء موقع الساحة
		15000	فة بناء 300 متر مربع
		15000	
<ul style="list-style-type: none"> <li>• جدول الكميات متوفر</li> </ul>		30000	سوار 360 متر طول
		<b>168000 \$</b>	<b>المجموع (بالأرقام)</b>
متطلبات الأراضي (في حالة المشروع ذي بعد مكاني)		عملية الإدارة والتشغيل والصيانة	
<ul style="list-style-type: none"> <li>• الأرض متوفرة <input type="checkbox"/> الأرض غير متوفرة <input type="checkbox"/> المشروع ليس ذي بعد مكاني</li> </ul>			
<ul style="list-style-type: none"> <li>• في حالة عدم توفر الأرض، ما هي الترتيبات اللازمة لتوفيرها؟ متوفرة</li> </ul>			
<ul style="list-style-type: none"> <li>• الأرض متوفرة</li> </ul>			
			في حالة كان المشروع ذي بعد مكاني، أدرج الخارطة : البرج
جهة التنفيذ المقترحة			
الهيئة المحلية (حدد القسم/الأقسام المعنية)		جهات أخرى (حدد)	
<ul style="list-style-type: none"> <li>• مجلس الخدمات المشترك</li> </ul>	<ul style="list-style-type: none"> <li>• التربية والتعليم</li> <li>• الحكم المحلي</li> <li>• استشاري</li> </ul>		
جهة التمويل المقترحة			
الهيئة المحلية (حدد ما يلي)		جهات أخرى (حدد)	
<ul style="list-style-type: none"> <li>• بند الموازنة التي يندرج البرنامج/المشروع ضمنه:</li> </ul>	<ul style="list-style-type: none"> <li>• صندوق البلديات</li> <li>• الصندوق العربي</li> </ul>		

<ul style="list-style-type: none"> <li>• البنك الإسلامي</li> <li>• UNDP</li> </ul>	<ul style="list-style-type: none"> <li>• هل تم الحصول على موافقتها المبدئية؟ <input checked="" type="checkbox"/> نعم <input type="checkbox"/> لا</li> </ul>	<ul style="list-style-type: none"> <li>• تكاليف تنفيذ المشروع <input type="checkbox"/> متوفرة <input type="checkbox"/> متوفرة جزئياً <input checked="" type="checkbox"/> غير متوفرة</li> </ul>
<b>المصادر/الاحتياجات اللازمة لتنفيذ المشروع</b>		
<ul style="list-style-type: none"> <li>• بناء قدرات الجهة المنفذة <input type="checkbox"/> غير مطلوب <input checked="" type="checkbox"/></li> <li>• مطلوب (حدد): <input type="checkbox"/></li> <li>• دعم جماهيري <input checked="" type="checkbox"/> مطلوب <input type="checkbox"/> مطلوب جزئياً <input type="checkbox"/> غير مطلوب <input type="checkbox"/></li> </ul>	<ul style="list-style-type: none"> <li>• الموارد البشرية <input checked="" type="checkbox"/> متوفرة <input type="checkbox"/> متوفرة جزئياً <input type="checkbox"/></li> <li>• دراسات/مخططات <input checked="" type="checkbox"/> متوفرة <input type="checkbox"/> متوفرة جزئياً <input type="checkbox"/> غير متوفرة <input type="checkbox"/></li> </ul>	
<b>الآثار المتوقعة لتنفيذ البرنامج/المشروع</b>		
<p>1. أثناء تنفيذ المشروع يتوقع حصول صعوبات في حصول الطلاب في القرية على الخدمات التعليمية اللازمة</p> <p>2. الإرباكات والخروج عن مسار الحياة الاعتيادي بسبب أعمال المشروع.</p> <p>3. بعض الآثار البيئية السلبية مثل الغبار الازعاج ...</p>	<p><b>سلبية:</b></p>	<p><b>إيجابية:</b></p> <ul style="list-style-type: none"> <li>- تحسين المستوى التعليم بتوفير بيئة تعليمية أفضل.</li> <li>- استيعاب الأعداد المتزايدة من الطلاب</li> </ul>
<b>المخاطر/المعيقات التي تواجه تنفيذ البرنامج/المشروع</b>		
<b>إجراءات التغلب عليها</b>		<b>المخاطر/المعيقات</b>
<ul style="list-style-type: none"> <li>• تفريغ طاقم مختص من موظفين المؤسسة لتوفير المخططات</li> </ul>		<ul style="list-style-type: none"> <li>• عدم توفر مخططات لجزء من خدمات البنى التحتية والجزاء القائمة من المشروع</li> <li>• سوء التنسيق بين الجهات المعنية</li> </ul>
<ul style="list-style-type: none"> <li>-اطلاع وزارة التربية والتعليم على وثائق العطاء قبل طرحه</li> <li>-عمل اجتماعات مع التربية لتحديد اولويات المشروع.</li> </ul>		
<ul style="list-style-type: none"> <li>• توفر مخططات لجزء من خدمات البنى التحتية والجزاء القائمة من المشروع</li> </ul>		<ul style="list-style-type: none"> <li>• الأضرار بالبنى التحتية القائمة</li> </ul>
<ul style="list-style-type: none"> <li>• عمل خطة صيانة سنوية للمشاريع في المؤسسة ضمن مراجعة الجهة المسؤولة عن إحداث الضرر والإصلاح من قبل قسم الخدمات والصيانة في المؤسسة</li> </ul>		<ul style="list-style-type: none"> <li>• زيادة تكاليف تشغيلية على المدرسة.</li> </ul>
<b>خارطة البعد المكاني للمشروع</b>		
<p>The map is titled 'Ministry of Local Government' and shows an aerial view of a rural area. A red rectangle highlights the project site. The map includes a legend with various symbols for different types of land and infrastructure. The scale is 1:4,000 and the date is 16/2/2016 11:19 AM.</p>		

ملخص برنامج/مشروع			
اسم البرنامج/المشروع: اضافة غرف صفية وتخصصية لمدرسة دير رازح الاساسية المختلطة	الرقم: So21		
المجال التنموي: الاجتماعي			
<b>مكان التنفيذ</b>	<b>خلفية عن البرنامج/المشروع</b>		
دير رازح	بناء وتشطيب غرف صفية عدد 3 لمدرسة دير رازح وغرف تخصصية مختبر كمبيوتر وعلوم		
<b>التاريخ المتوقع للبدء بالتنفيذ</b>	تخدم مدرسة دير رازح والتي تعداد سكانها يصل الى 2400 حيث ان التجمعات المحيطة تتلقى ابناءها التعليم الحكومي من قبل مدرسة دير رازح وهي طرامة ووادي الشاجنة		
2017 /الربع الاول	يقابل التطوير في هذه المدرسة تحدي كبير حيث تمنع قوات الاحتلال أي تحسين او اضافة لبناء المدرسة كونها تقع ضمن منسفة تصنيفها ج سياسيا		
<b>مدة التنفيذ</b>	لذا يتطلب الامر العمل على توفير ترخيص اسرائيلي للمدرسة مما يحمل المدرسة عبئا اكبر في حال رفض الترخيص		
سنة	الاحتياجات الكلية المطلوبة والمحددة من قبل التربية والتعليم ليتضمنها التصميم : -غرف صفية عدد 3 -مختبر علوم -مختبر كمبيوتر		
<b>الاهداف التنموية التي يعمل على تحقيقها</b>	<b>العدد المتوقع</b>	<b>الفئة/ات المستهدفة (مرأة، شباب، فئات مهمشة، الخ)</b>	<b>اهداف البرنامج/المشروع</b>
سد النقص وتحسين وضعية مرافق المدارس مثل : المختبرات ، الوحدات الصحية ، الغرف المدرسية .	200 طالب	الشباب والاطفال و الفتيات	1- تحسين البيئة التعليمية للطلاب. 2- استيعاب الأعداد المتزايدة من الطلاب في القرية وما حولها. 3- تقليل عدد الطلاب في كل وحدة صفية مما يساعد في زيادة حصة الطالب من الاهتمام. 4- تقليل المشقة على الطلاب والأهالي بتوفير صفوف للمراحل التعليمية الأعلى . 5- توفير صفوف وفراغات معمارية لتغطية احتياجات مهمة مثل مختبر الكمبيوتر او مختبر علوم.
<b>البرامج/المشروعات التي تمثل متطلباً سابقاً لهذا البرنامج/المشروع</b>	<b>وصف مختصر لنشاطات (مركبات) البرنامج/المشروع وتكاليفها التقديرية</b>		
	<b>التكلفة التقديرية (\$)</b>	<b>مركبات/عناصر البرنامج/المشروع (بما في ذلك خدمات استشارية، معدات، بضائع، الخ)</b>	
• ترخيص	20000	• مخططات + تراخيص	
• توفر الارض	225000	• بناء 450 متر مربع	
• المخططات الهندسية	10000	• المختبرات	
• الخطة البنائية			
• موافقات الدوائر الرسمية المعنية متوفرة			
• جدول الكميات متوفر	\$255000	<b>المجموع (بالأرقام)</b>	
<b>عملية الإدارة والتشغيل والصيانة</b>	<b>متطلبات الأراضي (في حالة المشروع ذي بعد مكاني)</b>		
• كيف؟ خطة تشغيلية	<input type="checkbox"/> الأرض غير متوفرة <input type="checkbox"/> المشروع ليس ذي بعد مكاني		
• من؟ وزارة التربية والتعليم	في حالة عدم توفر الأرض، ما هي الترتيبات اللازمة لتوفيرها؟ متوفرة		
• العائد المادي السنوي المتوقع (\$)؟ 1000 دولار سنوي	• الأرض متوفرة		
	في حالة كان المشروع ذي بعد مكاني، أدرج الخارطة : البرج		
<b>جهة التنفيذ المقترحة</b>			
<b>جهات أخرى (حدد)</b>	<b>الهيئة المحلية (حدد القسم/الأقسام المعنية)</b>		
	• التربية والتعليم • الحكم المحلي • استشاري	• مجلس الخدمات المشترك	
<b>جهة التمويل المقترحة</b>			
<b>جهات أخرى (حدد)</b>	<b>الهيئة المحلية (حدد ما يلي)</b>		

<ul style="list-style-type: none"> <li>• صندوق البلديات</li> <li>• الصندوق العربي</li> <li>• البنك الاسلامي</li> <li>• UNDP</li> </ul>		بند الموازنة التي يندرج البرنامج/المشروع ضمنه:
<ul style="list-style-type: none"> <li>• هل تم الحصول على موافقتها المبدئية؟ <input checked="" type="checkbox"/> نعم <input type="checkbox"/> لا</li> </ul>		تكاليف تنفيذ المشروع <input type="checkbox"/> متوفرة <input type="checkbox"/> متوفرة جزئيا <input checked="" type="checkbox"/> غير متوفرة
<b>المصادر/الاحتياجات اللازمة لتنفيذ المشروع</b>		
<ul style="list-style-type: none"> <li>• بناء قدرات الجهة المنفذة <input checked="" type="checkbox"/> غير مطلوب <input type="checkbox"/> مطلوب (حدد):</li> <li>• دعم جماهيري <input checked="" type="checkbox"/> مطلوب <input type="checkbox"/> مطلوب جزئيا <input type="checkbox"/> غير مطلوب</li> </ul>		<ul style="list-style-type: none"> <li>• الموارد البشرية <input checked="" type="checkbox"/> متوفرة <input type="checkbox"/> متوفرة جزئيا <input type="checkbox"/> غير متوفرة</li> <li>• دراسات/مخططات <input checked="" type="checkbox"/> متوفرة <input type="checkbox"/> متوفرة جزئيا <input type="checkbox"/> غير متوفرة</li> </ul>
<b>الآثار المتوقعة لتنفيذ البرنامج/المشروع</b>		
<p>1. أثناء تنفيذ المشروع يتوقع حصول صعوبات في حصول الطلاب في القرية على الخدمات التعليمية اللازمة</p> <p>2. الإرباكات والخروج عن مسار الحياة الاعتيادي بسبب أعمال المشروع.</p> <p>3. بعض الآثار البيئية السلبية مثل الغبار الازعاج ...</p>	<p>سلبية:</p> <p>- تحسين المستوى التعليم بتوفير بيئة تعليمية افضل.</p> <p>- استيعاب الاعداد المتزايدة من الطلاب</p>	<p>اجابية:</p>
<b>المخاطر/المعيقات التي تواجه تنفيذ البرنامج/المشروع</b>		
<b>إجراءات التغلب عليها</b>		<b>المخاطر/المعيقات</b>
<ul style="list-style-type: none"> <li>• تفريغ طاقم مختص من موظفين المؤسسة لتوفير المخططات</li> </ul>		عدم توفر مخططات لجزء من خدمات البنى التحتية والاجزاء القائمة من المشروع
<ul style="list-style-type: none"> <li>-اطلاع وزارة التربية والتعليم على وثائق العطاء قبل طرحه</li> <li>-عمل اجتماعات مع التربية لتحديد اولويات المشروع.</li> </ul>		سوء التنسيق بين الجهات المعنية
توفر مخططات لجزء من خدمات البنى التحتية والاجزاء القائمة من المشروع		الاضرار بالبنى التحتية القائمة
عمل خطة صيانة سنوية للمشاريع في المؤسسة ضمن مراجعة الجهة المسؤولة عن إحداث الضرر والإصلاح من قبل قسم الخدمات والصيانة في المؤسسة		زيادة تكاليف تشغيلية على المدرسة.
<b>خارطة البعد المكاني للمشروع</b>		



ملخص برنامج/مشروع		
اسم البرنامج/المشروع: إضافة غرف صفية لمدرسة حذب الفوار الأساسية المختلطة	الرقم: So22	المجال التنموي: الاجتماعي
<b>خلفية عن البرنامج/المشروع</b>		
بناء وتشطيب غرفتان صفيتان ومقصف بمساحة 150متر مربع لمدرسة حذب الفوار حيث يرغب سكان قرية الحذب البالغ تعداد سكانها 2800 نسمة فتح غرف صفية للمراحل الثانوية 11 و12 كما ان المدرسة بحاجة الى تاهيل جزء من الساحات		
الاحتياجات الكلية المطلوبة والمحددة من قبل التربية والتعليم ليتضمنها التصميم :		
1- غرف صفية عدد 2		
2- تاهيل الساحة		
3- عمل مقصف 30 متر مربع		
<b>أهداف البرنامج/المشروع</b>	<b>الفئة/ات المستهدفة (مرأة، شباب، فئات مهمشة، الخ)</b>	<b>العدد المتوقع</b>
1- تحسين البيئة التعليمية للطلاب.	• الشباب والاطفال و الفتيات	• 200 طالب
2- استيعاب الأعداد المتزايدة من الطلاب في القرية وما حولها.		
3- تقليل عدد الطلاب في كل وحدة صفية مما يساعد في زيادة حصة الطالب من الاهتمام.		
4- تقليل المشقة على الطلاب والأهالي بتوفير صفوف للمراحل التعليمية الأعلى .		
5- توفير صفوف وفراغات معمارية لتغطية احتياجات مهمة مثل مختبر الكمبيوتر او مختبر علوم.		
<b>الاهداف التنموية التي يعمل على تحقيقها</b>		
سد النقص وتحسين وضعية مرافق المدارس مثل : المختبرات ، الوحدات الصحية ، الغرف المدرسية .		
<b>وصف مختصر لنشاطات (مركبات) البرنامج/المشروع وتكاليفها التقديرية</b>		
<b>مركبات/عناصر البرنامج/المشروع (بما في ذلك خدمات استشارية، معدات، بضائع، الخ)</b>		
• مخططات + تراخيص	3000	• ترخيص
• فة بناء 120 متر مربع	60000	• توفر الارض
• بيل الساحة 300 متر مربع	6000	• المخططات الهندسية
• ل مقصف 30 متر مربع	15000	• الخطة البيئية
	84000\$	• موافقات الدوائر الرسمية المعنية منوفرة جدول الكميات متوفر
<b>المجموع (بالأرقام)</b>		
<b>متطلبات الأراضي (في حالة المشروع ذي بعد مكاني)</b>		
<b>عملية الإدارة والتشغيل والصيانة</b>		
• الأرض متوفرة <input type="checkbox"/> الأرض غير متوفرة <input type="checkbox"/> المشروع ليس ذي بعد مكاني	• كيف؟ خطة تشغيلية	
• في حالة عدم توفر الأرض، ما هي الترتيبات اللازمة لتوفيرها؟ متوفرة	• من؟ وزارة التربية والتعليم	
• الأرض متوفرة	• العائد المادي السنوي المتوقع (S)؟ 1000 دولار سنوي	
في حالة كان المشروع ذي بعد مكاني، أدرج الخارطة : البرج		
<b>جهة التنفيذ المقترحة</b>		
<b>الهيئة المحلية (حدد القسم/الأقسام المعنية)</b>	<b>جهات أخرى (حدد)</b>	
• مجلس الخدمات المشترك	• التربية والتعليم	
	• الحكم المحلي	
	• استشاري	
<b>جهة التمويل المقترحة</b>		
<b>الهيئة المحلية (حدد ما يلي)</b>	<b>جهات أخرى (حدد)</b>	
• بند الموازنة التي يندرج البرنامج/المشروع ضمنه:	• صندوق البلديات	
	• الصندوق العربي	
	• البنك الاسلامي	
	• UNDP	
• تكاليف تنفيذ المشروع <input type="checkbox"/> متوفرة <input type="checkbox"/> متوفرة جزئيا <input type="checkbox"/> لا	• هل تم الحصول على موافقتها المبدئية؟ نعم <input checked="" type="checkbox"/> لا <input type="checkbox"/>	
<b>المصادر/الاحتياجات اللازمة لتنفيذ المشروع</b>		

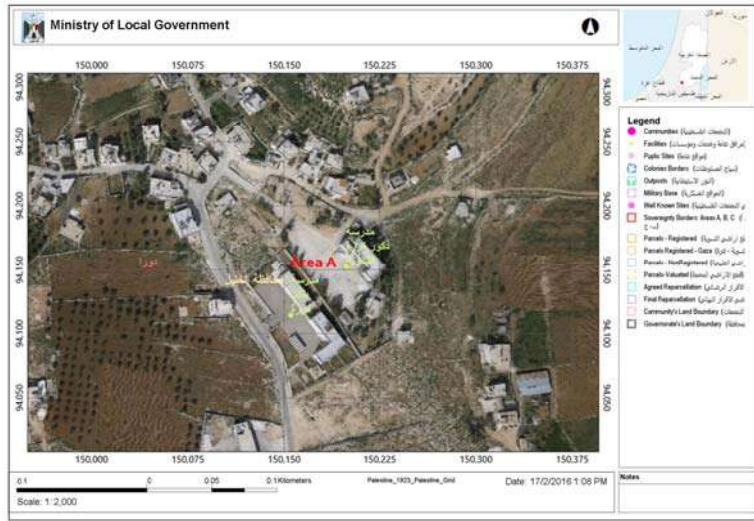
<ul style="list-style-type: none"> <li>• الموارد البشرية <input checked="" type="checkbox"/> متوفرة <input type="checkbox"/> متوفرة جزئياً <input type="checkbox"/> غير متوفرة</li> <li>• دراسات/مخططات <input checked="" type="checkbox"/> متوفرة <input type="checkbox"/> متوفرة جزئياً <input type="checkbox"/> غير متوفرة</li> </ul>		<ul style="list-style-type: none"> <li>• بناء قدرات الجهة المنفذة <input type="checkbox"/> غير مطلوب <input checked="" type="checkbox"/> مطلوب (حدد):</li> <li>• دعم جماهيري <input checked="" type="checkbox"/> مطلوب <input type="checkbox"/> مطلوب جزئياً <input type="checkbox"/> غير مطلوب</li> </ul>
<b>الآثار المتوقعة لتنفيذ البرنامج/المشروع</b>		
<p><b>إيجابية:</b></p> <p>1. أثناء تنفيذ المشروع يتوقع حصول صعوبات في حصول الطلاب في القرية على الخدمات التعليمية اللازمة</p> <p>2. الإرباكات والخروج عن مسار الحياة الاعتيادي بسبب أعمال المشروع.</p> <p>3. بعض الآثار البيئية السلبية مثل الغبار الازعاج ...</p>	<p><b>سلبية:</b></p>	<p>- تحسين المستوى التعليم بتوفير بيئة تعليمية أفضل.</p> <p>- استيعاب الاعداد المتزايدة من الطلاب</p>
<b>المخاطر/المعيقات التي تواجه تنفيذ البرنامج/المشروع</b>		
<b>المخاطر/المعيقات</b>		<b>إجراءات التغلب عليها</b>
<p>عدم توفر مخططات لجزء من خدمات البنى التحتية والاجزاء القائمة من المشروع</p> <p>سوء التنسيق بين الجهات المعنية</p>		<ul style="list-style-type: none"> <li>• تفريغ طاقم مختص من موظفين المؤسسة لتوفير المخططات</li> </ul>
<p>الاضرار بالبنى التحتية القائمة</p>		<p>-اطلاع وزارة التربية والتعليم على وثائق العطاء قبل طرحه</p> <p>-عمل اجتماعات مع التربية لتحديد اولويات المشروع.</p> <p>توفر مخططات لجزء من خدمات البنى التحتية والاجزاء القائمة من المشروع</p>
<p>زيادة تكاليف تشغيلية على المدرسة.</p>		<p>عمل خطة صيانة سنوية للمشاريع في المؤسسة ضمن مراجعة الجهة المسؤولة عن إحداث الضرر والإصلاح من قبل قسم الخدمات والصيانة في المؤسسة</p>
<b>خارطة البعد المكاني للمشروع</b>		

ملخص برنامج/مشروع			
اسم البرنامج/المشروع: صيانة وترميم مدرسة الرماضين الثانوية	الرقم: So23	المجال التنموي: الاجتماعي	مكان التنفيذ
خلفية عن البرنامج/المشروع			
صيانة وتأهيل مبنى مدرسة الرماضين الأجزاء القديمة منه والساحة والدهان والقضارة والفتحات المعمارية ودورات المياه والتمديدات وتأهيل ساحة المدرسة			
• الرماضين			
التاريخ المتوقع للبدء بالتنفيذ			
• 2019/الربع الرابع			
مدة التنفيذ			
• ثلاث أشهر			
الأهداف البرنامج/المشروع	العدد المتوقع	الفئة/ات المستهدفة (مرأة، شباب، فئات مهمشة، الخ)	
1- تحسين البيئة التعليمية للطلاب. 2- استيعاب الأعداد المتزايدة من الطلاب في القرية وما حولها في فراغات صحية 3- تقليل عدد الطلاب في كل وحدة صفية مما يساعد في زيادة حصة الطالب من الاهتمام.	• 200 طالب • السكان 5000	• الشباب والأطفال	
• الأقسود النقص وتحسين وضعية مرافق المدرسة/ مثل: المختبرات والوحدات الصحية والغرف الدراسية			
وصف مختصر لنشاطات (مركبات) البرنامج/المشروع وتكاليفها التقديرية			
البرامج/المشروعات التي تمثل متطلباً سابقاً لهذا البرنامج/المشروع	التكلفة التقديرية (\$)	مركبات/عناصر البرنامج/المشروع (بما في ذلك خدمات استشارية، معدات، بضائع، الخ)	
• ترخيص • المخططات الهندسية • الخطة البيئية • موافقات الدوائر الرسمية المعنية • جدول الكميات • موافقة الوزارة-التربية والتعليم	3000 17000 7000 27000 \$	• اعداد وثائق وتشخيص الوضع القائم • تاهيل وصيانة المبنى • تاهيل الساحة	
المجموع (بالأرقام)			
متطلبات الأراضي (في حالة المشروع ذي بعد مكاني)			
عملية الإدارة والتشغيل والصيانة	• كيف؟ خطة تشغيلية	<input type="checkbox"/> الأرض متوفرة <input type="checkbox"/> المشروع ليس ذي بعد مكاني	
	• من؟ وزارة التربية والتعليم	في حالة عدم توفر الأرض، ما هي الترتيبات اللازمة لتوفيرها؟ متوفرة	
	• العائد المادي السنوي المتوقع (\$)؟ 0	• الأرض متوفرة	
جهة التنفيذ المقترحة			
جهات أخرى (حدد)		الهيئة المحلية (حدد القسم/الأقسام المعنية)	
		• مجلس الخدمات المشترك • التربية والتعليم • الحكم المحلي • استشاري	
جهة التمويل المقترحة			
جهات أخرى (حدد)		الهيئة المحلية (حدد ما يلي)	
		بند الموازنة التي يندرج البرنامج/المشروع ضمنه:	
• صندوق البلديات • الصندوق العربي • البنك الإسلامي • UNDP			
• هل تم الحصول على موافقتها المبدئية؟ <input checked="" type="checkbox"/> نعم <input type="checkbox"/> لا		تكاليف تنفيذ المشروع <input type="checkbox"/> متوفرة <input type="checkbox"/> متوفرة جزئياً <input type="checkbox"/> غير متوفرة	
المصادر/الاحتياجات اللازمة لتنفيذ المشروع			
• بناء قدرات الجهة المنفذة <input type="checkbox"/> غير مطلوب <input checked="" type="checkbox"/> • دعم جماهيري <input checked="" type="checkbox"/> مطلوب <input type="checkbox"/> مطلوب جزئياً <input type="checkbox"/> غير مطلوب		• الموارد البشرية <input checked="" type="checkbox"/> متوفرة <input type="checkbox"/> متوفرة جزئياً <input type="checkbox"/> غير متوفرة • دراسات/مخططات <input checked="" type="checkbox"/> متوفرة <input type="checkbox"/> متوفرة جزئياً <input type="checkbox"/> غير متوفرة	
الآثار المتوقعة لتنفيذ البرنامج/المشروع			
1. أثناء تنفيذ المشروع يتوقع حصول صعوبات في حصول الطلاب في القرية على الخدمات التعليمية اللازمة 2. ارتفاع مستوى الخطر على السكان أيام العمل 3. الإرباكات والخروج عن مسار الحياة الاعتيادي بسبب أعمال المشروع.		• سلبية: - تحسين المستوى التعليم بتوفير بيئة تعليمية أفضل. - توسعة افق النشاطات اللامنهجية في المدارس	
		• ايجابية:	

4. بعض الآثار البيئية السلبية مثل الغبار الازعاج ...		
<b>المخاطر/المعيقات التي تواجه تنفيذ البرنامج/المشروع</b>		
<b>إجراءات التغلب عليها</b>	<b>المخاطر/المعيقات</b>	
تفريغ طاقم مختص من موظفين المؤسسة لتوفير المخططات	عدم توفر مخططات لجزء من خدمات البنى التحتية	
-اطلاع وزارة التربية والتعليم على وثائق العطاء قبل طرحه -عمل اجتماعات مع التربة لتحديد اولويات المشروع.	والاجزاء القائمة من المشروع سوء التنسيق بين الجهات المعنية	
<b>خارطة البعد المكاني للمشروع</b>		

ملخص برنامج/مشروع			
اسم البرنامج/المشروع: صيانة وتاهيل مدرسة بنات كرزى الثانوية	الرقم: So24	المجال التنموي: الاجتماعي	مكان التنفيذ
خلفية عن البرنامج/المشروع			
صيانة وتاهيل ساحة المدرسة حيث تعاني المدرسة من سوء استغلال المساحات فيها كما ان المدرسة تفتقر لوجود المظلة حيث يتكرر حدوث الحوادث للطلاب من جراء الشمس صيفا والامطار شتاء فتحدثت كسور وخدوش او اغماء.			
لذا نخطط لعمل اعادة تصميم ساحات ملاعبها واستغلال مساحة أرضها لتوفير الخصوصية للمبنى الدراسي والامان للطلاب من خلال:			
-عمل مظلة 100 متر مربع			
-رصيف معاقين			
أهداف البرنامج/المشروع	الفئة/ات المستهدفة (مرأة، شباب، فئات مهمشة، الخ)	العدد المتوقع	الأهداف التنموية التي يعمل على تحقيقها
1- تحسين البيئة التعليمية للطلاب. 2- استيعاب الأعداد المتزايدة من الطلاب في القرية وما حولها في فراغات صحية 3- تقليل عدد الطلاب في كل وحدة صفية مما يساعد في زيادة حصة الطالب من الاهتمام.	• الفتيات	• 200 طالب	• الأقلسد النقص وتحسين وضعية مرافق المدرسة/ممثل: المختبرات والوحدات الصحية والغرف الدراسية
وصف مختصر لنشاطات (مركبات) البرنامج/المشروع وتكاليفها التقديرية			
مركبات/عناصر البرنامج/المشروع (بما في ذلك خدمات استشارية، معدات، بضائع، الخ)	التكلفة التقديرية (\$)	البرامج/المشروعات التي تمثل متطلباً سابقاً لهذا البرنامج/المشروع	
• اعداد وثائق وتشخيص الوضع القائم ل مظلة للمدرسة بمساحة 100 متر مربع حط معاقين	3000	• ترخيص • المخططات الهندسية • الخطة البيئية • موافقات الدوائر الرسمية المعنية • جدول الكميات • موافقة الوزارة-التربية والتعليم	
	10000		
	3000		
	16000 \$		
مطلبات الأراضي (في حالة المشروع ذي بعد مكاني)			
X الأرض متوفرة مكاني	<input type="checkbox"/> الأرض غير متوفرة	• كيف؟ خطة تشغيلية	
في حالة عدم توفر الأرض، ما هي الترتيبات اللازمة لتوفيرها؟ متوفرة		• من؟ وزارة التربية والتعليم	
• الأرض متوفرة		• العائد المادي السنوي المتوقع (\$)؟ 0	
في حالة كان المشروع ذي بعد مكاني، أدرج الخارطة			
جهة التنفيذ المقترحة			
الهيئة المحلية (حدد القسم/الأقسام المعنية)	جهات أخرى (حدد)		
• مجلس الخدمات المشترك	• التربية والتعليم • الحكم المحلي • استشاري		
جهة التمويل المقترحة			
الهيئة المحلية (حدد ما يلي)	جهات أخرى (حدد)		
بند الموازنة التي يندرج البرنامج/المشروع ضمنه: مشاريع	• صندوق البلديات • الصندوق العربي • البنك الإسلامي • UNDP		
تكاليف تنفيذ المشروع <input type="checkbox"/> متوفرة <input type="checkbox"/> متوفرة جزئياً <input type="checkbox"/> لا	• هل تم الحصول على موافقتها المبدئية؟ <input checked="" type="checkbox"/> نعم <input type="checkbox"/> لا		
المصادر/الاحتياجات اللازمة لتنفيذ المشروع			
الموارد البشرية <input type="checkbox"/> متوفرة <input type="checkbox"/> متوفرة جزئياً <input type="checkbox"/> غير متوفرة	بناء قدرات الجهة المنفذة <input type="checkbox"/> غير مطلوب <input type="checkbox"/> مطلوب (حدد):		
دراسات/مخططات <input type="checkbox"/> متوفرة <input type="checkbox"/> متوفرة جزئياً <input type="checkbox"/> غير متوفرة	دعم جماهيري <input type="checkbox"/> مطلوب <input type="checkbox"/> مطلوب جزئياً <input type="checkbox"/> غير مطلوب		
الاثار المتوقعة لتنفيذ البرنامج/المشروع			
اجابية:	- تحسين المستوى التعليم بتوفير بيئة تعليمية افضل.	سلبية:	1. أثناء تنفيذ المشروع يتوقع حصول صعوبات في حصول الطلاب في القرية على الخدمات التعليمية اللازمة

<p>2. ارتفاع مستوى الخطر على السكان أيام العمل 3. الإرباكات والخروج عن مسار الحياة الاعتيادي بسبب أعمال المشروع. 4. بعض الآثار البيئية السلبية مثل الغبار الازعاج ...</p>	<p>- توسعة افق النشاطات اللامنهجية في المدارس</p>
<p><b>المخاطر/المعيقات التي تواجه تنفيذ البرنامج/المشروع</b></p>	
<p><b>إجراءات التغلب عليها</b></p> <ul style="list-style-type: none"> <li>• تفريغ طاقم مختص من موظفين المؤسسة لتوفير المخططات</li> </ul>	<p><b>المخاطر/المعيقات</b></p> <p>عدم توفر مخططات لجزء من خدمات البنى التحتية والاجزاء القائمة من المشروع</p>
<p>-اطلاع وزارة التربية والتعليم على وثائق العطاء قبل طرحه -عمل اجتماعات مع التربية لتحديد اولويات المشروع.</p>	<p>سوء التنسيق بين الجهات المعنية</p>
<p><b>خارطة البعد المكاني للمشروع</b></p>	



ملخص برنامج/مشروع		
اسم البرنامج/المشروع: صيانة وتأهيل ساحة مدرسة ذكور امريش	الرقم: S025	المجال التنموي: الاجتماعي
خلفية عن البرنامج/المشروع		
صيانة وتأهيل ساحة المدرسة حيث تعاني المدرسة من سوء التصميم وعدم الاستغلال الأمثل للمساحات فيها، كما ان المدرسة تفتقر لوجود الملاعب المؤهلة والصالحة للاستخدام حيث يتكرر حدوث الحوادث للطلاب من كسور وخدوش.	• امريش	مكان التنفيذ
لذا نخطط لعمل اعادة تصميم لمسار دخول المدرسة وساحات ملاعبها واستغلال مساحة أرضها لتوفير الخصوصية للمبنى الدراسي والامان للطلاب من خلال:	التاريخ المتوقع للبدء بالتنفيذ	• 2016/الربع الرابع
-تعبيد وتأهيل الطريق المؤدي للمدرسة وهو شارع مشاه بطول 160 متر طول وإلغاء المدخل المباشر على الشارع الرئيسي	مدة التنفيذ	• سنة
-تعبيد وتأهيل ساحة المدرسة البالغ مساحتها 500 متر مربع وعمل ما يلزم من مدرجات ودهان للساحة	الأهداف البرنامج/المشروع	• الأهداف التنموية التي يعمل على تحقيقها
1- تحسين البيئة التعليمية للطلاب. 2- استيعاب الأعداد المتزايدة من الطلاب في القرية وما حولها في فراغات صحية 3- تقليل عدد الطلاب في كل وحدة صفية مما يساعد في زيادة حصة الطالب من الاهتمام.	الفئة/ات المستهدفة (مرأة، شباب، فئات مهمشة، الخ)	العدد المتوقع
• الشباب والاطفال	• 200 طالب	• تطوير الخدمة وزيادة الحظ الطلاب بحصولهم على التحصيل الدراسي بدون حوادث • منحهم القدرة على الحصول على بعض التخصصات التي قد يكون توفرها صعب مثل ساحة رياضية • توفير بنية تحتية تعليمية مجهزة لاستيعاب الاعداد المتزايدة لمدة 10 سنوات على الأقل • سد النقص وتحسين وضعية مرافق المدرسة/ مثل: المختبرات والوحدات الصحية والغرف الدراسية
وصف مختصر لنشاطات (مركبات) البرنامج/المشروع وتكاليفها التقديرية	مركبات/عناصر البرنامج/المشروع (بما في ذلك خدمات استشارية، معدات، بضائع، الخ)	البرامج/المشروعات التي تمثل متطلباً سابقاً لهذا البرنامج/المشروع
• اعداد وثائق وتشخيص الوضع القائم	• اعداد وثائق وتشخيص الوضع القائم	• ترخيص • المخططات الهندسية • الخطة البيئية • موافقات الدوائر الرسمية المعنية • جدول الكميات • موافقة الوزارة-التربية والتعليم
• اعداد وثائق وتشخيص الوضع القائم	• اعداد وثائق وتشخيص الوضع القائم	• 3000
• اعداد وثائق وتشخيص الوضع القائم	• اعداد وثائق وتشخيص الوضع القائم	• 13000
• اعداد وثائق وتشخيص الوضع القائم	• اعداد وثائق وتشخيص الوضع القائم	• 13000
• اعداد وثائق وتشخيص الوضع القائم	• اعداد وثائق وتشخيص الوضع القائم	• 29000 \$
• اعداد وثائق وتشخيص الوضع القائم	• اعداد وثائق وتشخيص الوضع القائم	المجموع (بالأرقام)
متطلبات الأراضي (في حالة المشروع ذي بعد مكاني)	عملية الإدارة والتشغيل والصيانة	
X الأرض متوفرة □ الأرض غير متوفرة □ المشروع ليس ذي بعد مكاني	• كيف؟ خطة تشغيلية	
في حالة عدم توفر الأرض، ما هي الترتيبات اللازمة لتوفيرها؟ متوفرة	• من؟ وزارة التربية والتعليم	
• الأرض متوفرة	• العائد المادي السنوي المتوقع (\$)؟ 0	
في حالة كان المشروع ذي بعد مكاني، أدرج الخارطة		
جهة التنفيذ المقترحة		
الهيئة المحلية (حدد القسم/الأقسام المعنية)	جهات أخرى (حدد)	
• مجلس الخدمات المشترك	• التربية والتعليم • الحكم المحلي • استشاري	
جهة التمويل المقترحة		
الهيئة المحلية (حدد ما يلي)	جهات أخرى (حدد)	
بند الموازنة التي يندرج البرنامج/المشروع ضمنه:	• صندوق البلديات • الصندوق العربي • البنك الإسلامي • UNDP	
تكاليف تنفيذ المشروع □ متوفرة □ متوفرة جزئياً X غير متوفرة	• هل تم الحصول على موافقتها المبدئية؟ نعم ✓ لا □	
المصادر/الاحتياجات اللازمة لتنفيذ المشروع		
• الموارد البشرية X متوفرة □ متوفرة جزئياً □	• بناء قدرات الجهة المنفذة □ غير مطلوب	

<p>غير متوفرة <input type="checkbox"/> دراسات/مخططات <input checked="" type="checkbox"/> متوفرة <input type="checkbox"/> متوفرة جزئيا <input type="checkbox"/> <input type="checkbox"/> مطلوب (حدد): <input type="checkbox"/> مطلوب <input type="checkbox"/> مطلوب جزئيا <input type="checkbox"/> غير مطلوب <input type="checkbox"/> <input checked="" type="checkbox"/> دعم جماهيري</p>	
<b>الآثار المتوقعة لتنفيذ البرنامج/المشروع</b>	
<p><b>إيجابية:</b></p> <p>1. أثناء تنفيذ المشروع يتوقع حصول صعوبات في حصول الطلاب في القرية على الخدمات التعليمية اللازمة</p> <p>2. ارتفاع مستوى الخطر على السكان أيام العمل</p> <p>3. الإرباكات والخروج عن مسار الحياة الاعتيادي بسبب أعمال المشروع.</p> <p>4. بعض الآثار البيئية السلبية مثل الغبار الازعاج ...</p>	<p><b>سلبية:</b></p> <p>- تحسين المستوى التعليم بتوفير بيئة تعليمية أفضل.</p> <p>- توسعة افق النشاطات اللامنهجية في المدارس</p>
<b>المخاطر/المعيقات التي تواجه تنفيذ البرنامج/المشروع</b>	
<p><b>إجراءات التغلب عليها</b></p> <p>-تفريغ طاقم مختص من موظفين المؤسسة لتوفير المخططات</p> <p>-اطلاع وزارة التربية والتعليم على وثائق العطاء قبل طرحه</p> <p>-عمل اجتماعات مع التربية لتحديد اولويات المشروع.</p>	<p><b>المخاطر/المعيقات</b></p> <p>عدم توفر مخططات لجزء من خدمات البنى التحتية والاجزاء القائمة من المشروع</p> <p>سوء التنسيق بين الجهات المعنية</p>
<b>خارطة البعد المكاني للمشروع</b>	



ملخص برنامج/مشروع			
المجال التنموي: الاجتماعي	الرقم: So26	اسم البرنامج/المشروع: ترميم الطابق الأرضي وإضافة غرفتين دراسيتين ل مدرسة سكة الأساسية المختلطة وتأهيل الساحة	
مكان التنفيذ	خلفية عن البرنامج/المشروع		
• سكة	بناء وتنشيط غرفتان لمدرسة سكة بمساحة 180 متر مربع		
التاريخ المتوقع للبدء بالتنفيذ	ترميم الطابق الأرضي بمساحة 475متر مربع حيث ان المبنى قديم ويعاني من الرطوبة والشفوق وتهالك بعض العناصر فيه ناهيك عن ضرورة إعادة دهانه وتنشيطه في مناطق محددة وتجديد اعمال العزل		
• 2016/ الربع الرابع	الاحتياجات الكلية المطلوبة والمحددة من قبل التربية والتعليم لبتضمونها التصميم : -غرف صفية عدد 2 -ترميم المبنى القائم -تأهيل الساحة 1000 متر مربع		
مدة التنفيذ	• سنة		
الأهداف التنموية التي يعمل على تحقيقها	العدد المتوقع	الفئة/ات المستهدفة (مرأة، شباب، فئات مهمشة، الخ)	أهداف البرنامج/المشروع
• سد النقص وتحسين وضعية مرافق المدرسة/ مثل: المختبرات والوحدات الصحية والغرف الدراسية	• 210 طالب وطالبة	• الشباب والاطفال و الفتيات	1- تحسين البيئة التعليمية للطلاب. 2- استيعاب الأعداد المتزايدة من الطلاب في القرية وما حولها. 3- تقليل عدد الطلاب في كل وحدة صفية مما يساعد في زيادة حصة الطالب من الاهتمام. 4- تقليل المشقة على الطلاب والأهالي بتوفير صفوف للمراحل التعليمية الأعلى . 5- توفير صفوف وفراغات معمارية لتغطية احتياجات مهمة مثل مختبر الكمبيوتر او مختبر علوم.
البرامج/المشروعات التي تمثل متطلباً سابقاً لهذا البرنامج/المشروع	وصف مختصر لنشاطات (مركبات) البرنامج/المشروع وتكاليفها التقديرية		
	التكلفة التقديرية (\$)	مركبات/عناصر البرنامج/المشروع (بما في ذلك خدمات استشارية، معدات، بضائع، الخ)	
• ترخيص	3000	• مخططات + تراخيص	
• المخططات الهندسية	90000	• 180 متر مربع للغرف الصفية والتخصصية	
• الخطة البيئية	20000	• يذ جزء وتأهيل اخر ساحة المدرسة 1000م2	
• موافقات الدوائر الرسمية المعنية	48000	• بيم المبنى الأرضي 475 متر مربع	
• جدول الكميات	161000 \$	المجموع (بالأرقام)	
• موافقة الوزارة-التربية والتعليم			
متطلبات الأراضي (في حالة المشروع ذي بعد مكاني)			
• عملية الإدارة والتشغيل والصيانة	• كيف؟ خطة تشغيلية	<input type="checkbox"/> الأرض متوفرة	<input type="checkbox"/> الأرض غير متوفرة Xالمشروع ليس ذي بعد مكاني
	• من؟ وزارة التربية والتعليم	• اضافة على طابق	في حالة عدم توفر الأرض، ما هي الترتيبات اللازمة لتوفيرها؟ متوفرة
	• العائد المادي السنوي المتوقع (\$)؟		• اضافة على طابق
			في حالة كان المشروع ذي بعد مكاني، أدرج الخارطة
جهة التنفيذ المقترحة			
الهيئة المحلية (حدد القسم/الأقسام المعنية)		جهات أخرى (حدد)	
• مجلس الخدمات المشترك		• التربية والتعليم • الحكم المحلي	
جهة التمويل المقترحة			
الهيئة المحلية (حدد ما يلي)		جهات أخرى (حدد)	
• بند الموازنة التي يندرج البرنامج/المشروع ضمنه:		• صندوق البلديات • الصندوق العربي • البنك الاسلامي • UNDP	
تكاليف تنفيذ المشروع <input type="checkbox"/> متوفرة <input type="checkbox"/> متوفرة جزئياً		• هل تم الحصول على موافقتها المبدئية؟ <input type="checkbox"/> نعم <input checked="" type="checkbox"/> لا	
Xغير متوفرة			

المصادر/الاحتياجات اللازمة لتنفيذ المشروع	
<ul style="list-style-type: none"> <li>الموارد البشرية <input checked="" type="checkbox"/> متوفرة <input type="checkbox"/> متوفرة جزئيا <input type="checkbox"/></li> <li>دراسات/مخططات <input type="checkbox"/> متوفرة <input type="checkbox"/> متوفرة جزئيا <input type="checkbox"/> غير متوفرة <input checked="" type="checkbox"/></li> </ul>	<ul style="list-style-type: none"> <li>بناء قدرات الجهة المنفذة <input type="checkbox"/> <input checked="" type="checkbox"/> غير مطلوب</li> <li>دعم جماهيري <input checked="" type="checkbox"/> مطلوب <input type="checkbox"/> مطلوب جزئيا <input type="checkbox"/> غير مطلوب</li> </ul>
الآثار المتوقعة لتنفيذ البرنامج/المشروع	
<p><b>إيجابية:</b></p> <ul style="list-style-type: none"> <li>1. أثناء تنفيذ المشروع يتوقع حصول صعوبات في حصول الطلاب في القرية على الخدمات التعليمية اللازمة</li> <li>2. ارتفاع مستوى الخطر على السكان أيام العمل</li> <li>3. الإرباكات والخروج عن مسار الحياة الاعتيادي بسبب أعمال المشروع.</li> <li>4. بعض الآثار البيئية السلبية مثل الغبار الازعاج ...</li> </ul>	<p><b>سلبية:</b></p> <ul style="list-style-type: none"> <li>- تحسين المستوى التعليم بتوفير بيئة تعليمية أفضل.</li> <li>- استيعاب الاعداد المتزايدة من الطلاب</li> </ul>
المخاطر/المعيقات التي تواجه تنفيذ البرنامج/المشروع	
<p><b>المخاطر/المعيقات</b></p> <ul style="list-style-type: none"> <li>-عدم توفر مخططات لجزء من خدمات البنى التحتية والاجزاء القائمة من المشروع</li> <li>-سوء التنسيق بين الجهات المعنية</li> </ul>	<p><b>إجراءات التغلب عليها</b></p> <ul style="list-style-type: none"> <li>-تفريغ طاقم مختص من موظفين المؤسسة لتوفير المخططات</li> <li>-اطلاع وزارة التربية والتعليم على وثائق العطاء قبل طرحه</li> <li>-عمل اجتماعات مع التريبة لتحديد اولويات المشروع.</li> </ul>
خارطة البعد المكاني للمشروع	

ملخص برنامج/مشروع		
اسم البرنامج/المشروع: صيانة مدرسة المجد الأساسية المختلطة وإضافة وحدة صحية	الرقم: So27	المجال التنموي: الاجتماعي
<b>خلفية عن البرنامج/المشروع</b>		
بناء وتشطيب وحدات صحية للمدرسة بمساحة 30متر مربع بالإضافة الى صيانة المبنى القائم حاليا حيث يعاني من سوء الاوضاع ويحتاج تشطيب . حيث يخدم مبنى المدرسة عدة قرى فعدد الطلاب كبير في المدرسة وبحاجة لمعالجة وتأهيل بشكل مستمر		
مكان التنفيذ	المجد	
التاريخ المتوقع للبدء بالتنفيذ	2016/الربيع الثالث	
مدة التنفيذ	سنة	
الأهداف البرنامج/المشروع	الفئة/ات المستهدفة (مرأة، شباب، فئات مهمشة، الخ)	العدد المتوقع
1- تحسين البيئة التعليمية للطلاب واستيعاب الأعداد المتزايدة من الطلاب في القرية وما حولها. وتقليل عدد الطلاب في كل وحدة صفية مما يساعد في زيادة حصة الطالب من الاهتمام. وتقليل المشقة على الطلاب والأهالي بتوفير صفوف للمراحل التعليمية الأعلى. وتوفر صفوف و فراغات معمارية لتغطية احتياجات مهمة مثل مختبر الكمبيوتر او مختبر علوم.	الشباب والاطفال ، الفتيات	260 طالب
سد النقص وتحسين وضعية مرافق المدارس مثل : المختبرات ، الوحدات الصحية ، والغرف المدرسية .		
<b>وصف مختصر لنشاطات (مركبات) البرنامج/المشروع وتكالييفها التقديرية</b>		
مركبات/عناصر البرنامج/المشروع (بما في ذلك خدمات استشارية، معدات، بضائع، الخ)	التكلفة التقديرية (\$) )	البرامج/المشروعات التي تمثل متعلبا سابقا لهذا البرنامج/المشروع
مخططات + تراخيص	3000	ترخيص
تكلفة بناء وتشطيب 30 متر مربع وحدات صحية	15000	توفر الارض
تشطيب غرف صفية 200 متر مربع	100000	المخططات الهندسية
صيانة المبنى 740 م2	51000	الخطة البيئية
<b>المجموع (بالأرقام)</b>	<b>169000\$</b>	موافقات الدوائر الرسمية المعنية متوفرة
<b>متطلبات الأراضي (في حالة المشروع ذي بعد مكاني)</b>		
X الأرض متوفرة	<input type="checkbox"/> الأرض غير متوفرة	عملية الإدارة والتشغيل والصيانة
في حالة عدم توفر الأرض، ما هي الترتيبات اللازمة لتوفيرها؟ متوفرة	من؟ وزارة التربية والتعليم	كيف؟ خطة تشغيلية
الأرض متوفرة	العائد المادي السنوي المتوقع ؟ (\$) 0	
<b>جهة التنفيذ المقترحة</b>		
الهيئة المحلية (حدد القسم/الأقسام المعنية)	مجلس الخدمات المشترك	جهات أخرى (حدد)
<b>جهة التمويل المقترحة</b>		
الهيئة المحلية (حدد ما يلي)	بند الموازنة التي يندرج البرنامج/المشروع ضمنه:	جهات أخرى (حدد)
X تكاليف تنفيذ المشروع	<input type="checkbox"/> متوفرة <input type="checkbox"/> متوفرة جزئيا	صندوق البلديات، الصندوق العربي، البنك الاسلامي، UNDP
X غير متوفرة	<input type="checkbox"/> متوفرة <input type="checkbox"/> متوفرة جزئيا	هل تم الحصول على موافقتها المبدئية؟ <input type="checkbox"/> نعم <input checked="" type="checkbox"/> لا
<b>المصادر/الاحتياجات اللازمة لتنفيذ المشروع</b>		
الموارد البشرية X متوفرة	<input type="checkbox"/> متوفرة جزئيا <input type="checkbox"/> غير	بناء قدرات الجهة المنفذة <input type="checkbox"/> غير مطلوب
دراسات/مخططات متوفرة	<input type="checkbox"/> متوفرة <input checked="" type="checkbox"/> متوفرة جزئيا <input type="checkbox"/> غير	مطلوب (حدد): <input type="checkbox"/> دعم جماهيري <input type="checkbox"/> مطلوب <input type="checkbox"/> مطلوب جزئيا <input type="checkbox"/> غير مطلوب
<b>الآثار المتوقعة لتنفيذ البرنامج/المشروع</b>		
<b>إيجابية:</b>	- تحسين المستوى التعليم بتوفير بيئة تعليمية افضل - استيعاب الاعداد المتزايدة من الطلاب	<b>سلبية:</b> 1. أثناء تنفيذ المشروع يتوقع حصول صعوبات في حصول الطلاب في القرية على الخدمات التعليمية اللازمة 2. ارتفاع مستوى الخطر على السكان أيام العمل 3. الإرباكات والخروج عن مسار الحياة الاعتيادي بسبب أعمال المشروع. 4. بعض الآثار البيئية السلبية مثل الغبار الأزجاج ...
<b>المخاطر/المعيقات التي تواجه تنفيذ البرنامج/المشروع</b>		
<b>المخاطر/المعيقات</b>	عدم توفر مخططات لجزء من خدمات البنى التحتية والاجزاء القائمة من المشروع	<b>إجراءات التغلب عليها</b>
سوء التنسيق بين الجهات المعنية		-تفريع طاقم مختص من موظفين المؤسسة لتوفير المخططات -اطلاع وزارة التربية والتعليم على وثائق العطاء قبل طرحه -عمل اجتماعات مع التربية لتحديد اولويات المشروع.

ملخص برنامج/مشروع			
اسم البرنامج/المشروع: مشروع صيانة مدرسة ذكور كرمة وبناء وتشطيب مقصف	الرقم: So28	المجال التنموي: الاجتماعي	
وحدات صحية			
خلفية عن البرنامج/المشروع			
مكان التنفيذ	• كرمة		
التاريخ المتوقع للبدء بالتنفيذ	بناء وتشطيب مقصف للمدرسة بمساحة 30 متر مربع بالإضافة الى بناء وتشطيب وحدات صحية عدد 4		
• 2019/الربع الثالث	وأعمال صيانة من دهان وتجديد اعمال معدنية والمنيوم في البناء القائم.		
مدة التنفيذ	• سنة		
أهداف البرنامج/المشروع	الفئة/ات المستهدفة (مرأة، شباب، فئات مهمشة، الخ)	العدد المتوقع	الأهداف التنموية التي يعمل على تحقيقها
1- تحسين البيئة التعليمية للطلاب. 2- استيعاب الأعداد المتزايدة من الطلاب في القرية وما حولها. 3- تقليل عدد الطلاب في كل وحدة صفية مما يساعد في زيادة حصة الطالب من الاهتمام. 4- تقليل المشقة على الطلاب والأهالي بتوفير صفوف للمراحل التعليمية الأعلى . 5- توفير صفوف وفراغات معمارية لتغطية احتياجات مهمة مثل مختبر الكمبيوتر او مختبر علوم.	• الشباب والاطفال ، الفتيات	• 217 طالب • سكان قرية كرمة 2000 نسمة	سد النقص وتحسين وضعية مرافق المدارس مثل : المختبرات ، الوحدات الصحية ، والغرف المدرسية .
وصف مختصر لنشاطات (مركبات) البرنامج/المشروع وتكاليفها التقديرية			
مركبات/عناصر البرنامج/المشروع (بما في ذلك خدمات استشارية، معدات، بضائع، الخ)		التكلفة التقديرية (\$)	البرامج/المشروعات التي تمثل متطلبها سابقا لهذا البرنامج/المشروع
• مخططات + تراخيص		3000	• ترخيص
• فة بناء وتشطيب 30 متر مربع		15000	• توفر الارض
• بناء وتشطيب وحدات صحية 30 متر مربع		-15000	• المخططات الهندسية
• صيانة مبنى المدرسة القائم مساحة المدرسة 900 متر مربع		60000	• الخطة البيئية
• المجموع (بالأرقام)		93000\$	• موافقات الدوائر الرسمية المعنية متوفرة
• جدول الكميات متوفر			
متطلبات الأراضي (في حالة المشروع ذي بعد مكاني)			
X الأرض متوفرة	<input type="checkbox"/> الأرض غير متوفرة	<input type="checkbox"/> المشروع ليس ذي بعد مكاني	• كيف خطة تشغيلية
في حالة عدم توفر الأرض، ما هي الترتيبات اللازمة لتوفيرها؟ متوفرة			• من؟ وزارة التربية والتعليم
• الأرض متوفرة			• العائد المادي السنوي المتوقع (\$) ؟ 0
في حالة كان المشروع ذي بعد مكاني، أدرج الخارطة : كرمة			
جهة التنفيذ المقترحة			
الهيئة المحلية (حدد القسم/الأقسام المعنية)		جهات أخرى (حدد)	
• مجلس الخدمات المشترك		• التربية والتعليم • الحكم المحلي	
جهة التمويل المقترحة			
الهيئة المحلية (حدد ما يلي)		جهات أخرى (حدد)	
• بند الموازنة التي يندرج البرنامج/المشروع ضمنه:		• صندوق البلديات • الصندوق العربي • البنك الاسلامي • UNDP	
تكاليف تنفيذ المشروع <input type="checkbox"/> متوفرة <input type="checkbox"/> متوفرة جزئيا	• هل تم الحصول على موافقتها المبدئية؟ <input type="checkbox"/> نعم <input checked="" type="checkbox"/> لا		
X غير متوفرة			
المصادر/الاحتياجات اللازمة لتنفيذ المشروع			

<ul style="list-style-type: none"> <li>• بناء قدرات الجهة المنفذة <input type="checkbox"/> X غير مطلوب <input type="checkbox"/></li> <li>• دعم جماهيري <input type="checkbox"/> X مطلوب <input type="checkbox"/> <input type="checkbox"/> مطلوب (حدد): <input type="checkbox"/> غير مطلوب <input type="checkbox"/></li> </ul>	<ul style="list-style-type: none"> <li>• الموارد البشرية <input type="checkbox"/> متوفرة <input type="checkbox"/> X متوفرة جزئيا <input type="checkbox"/></li> <li>• دراسات/مخططات <input type="checkbox"/> متوفرة <input type="checkbox"/> <input type="checkbox"/> متوفرة جزئيا <input type="checkbox"/> ✓</li> <li>• غير متوفرة</li> </ul>
<b>الآثار المتوقعة لتنفيذ البرنامج/المشروع</b>	
<p>1. أثناء تنفيذ المشروع يتوقع حصول صعوبات في حصول الطلاب في القرية على الخدمات التعليمية اللازمة</p> <p>2. ارتفاع مستوى الخطر على السكان أيام العمل</p> <p>3. الإرباكات والخروج عن مسار الحياة الاعتيادي بسبب أعمال المشروع</p> <p>4. بعض الآثار البيئية السلبية مثل الغبار الازعاج ...</p>	<p><b>إيجابية:</b></p> <p>- تحسين المستوى التعليم بتوفير بيئة تعليمية أفضل.</p> <p>- استيعاب الاعداد المتزايدة من الطلاب</p> <p><b>سلبية:</b></p>
<b>المخاطر/المعيقات التي تواجه تنفيذ البرنامج/المشروع</b>	
<p><b>إجراءات التغلب عليها</b></p> <p>تفريغ طاقم مختص من موظفين المؤسسة لتوفير المخططات</p>	<p><b>المخاطر/المعيقات</b></p> <p>عدم توفر مخططات لجزء من خدمات البنى التحتية والاجزاء القائمة من المشروع</p>
<p>-اطلاع وزارة التربية والتعليم على وثائق العطاء قبل طرحه</p> <p>-عمل اجتماعات مع التربية لتحديد اولويات المشروع.</p>	<p>سوء التنسيق بين الجهات المعنية</p>
<b>خارطة البعد المكاني للمشروع</b>	
	

ملخص برنامج/مشروع		
اسم البرنامج/المشروع: مشروع صيانة مدرسة ذكور الصرة الثانوية	الرقم: So29	المجال التنموي: الاجتماعي
خلفية عن البرنامج/المشروع		
مكان التنفيذ	الصرة	
التاريخ المتوقع للبدء بالتنفيذ	2018/الربع الثالث	
مدة التنفيذ	سنة	
الأهداف التنموية التي يعمل على تحقيقها	العدد المتوقع	الفئة/ات المستهدفة (مرأة، شباب، فئات مهمشة، الخ)
سد النقص وتحسين وضعية مرافق المدارس مثل: المختبرات، الوحدات الصحية، والغرف المدرسية.	250 طالب	الشباب والاطفال
تحتاج مدرسة ذكور الصرة الثانوية لإعمال صيانة وإضافة غرف تخصصية مثل قاعة اجتماعات و تزفيت ساحة 400 م وتركيب مظلة بمساحة 100متر مربع و ترميم سياج المدرسة.		
أهداف البرنامج/المشروع		
1 تحسين البيئة التعليمية للطلاب. 2- استيعاب الأعداد المتزايدة من الطلاب في القرية وما حولها. 3- تقليل عدد الطلاب في كل وحدة صفية مما يساعد في زيادة حصة الطالب من الاهتمام. 4- تقليل المشقة على الطلاب والأهالي بتوفير صفوف للمراحل التعليمية الأعلى. 5- توفير صفوف وفراغات معمارية لتغطية احتياجات مهمة مثل مختبر الكمبيوتر او مختبر علوم.		
وصف مختصر لنشاطات (مركبات) البرنامج/المشروع وتكاليفها التقديرية		
مركبات/عناصر البرنامج/المشروع (بما في ذلك خدمات استشارية، معدات، بضائع، الخ)	التكلفة التقديرية (\$)	البرامج/المشروعات التي تمثل متطلباتها سابقا لهذا البرنامج/المشروع
• مخططات + تراخيص	3000	• ترخيص
تكلفة بناء وتشطيب 30 متر مربع	15000	• توفر الارض
تزفيت ساحة 400م <sup>2</sup>	10000	• المخططات الهندسية
تركيب مظلة معدنية 100 م <sup>2</sup>	15000	• الخطة البيئية
ترميم سياج المدرسة بطول 200م	3000	• موافقات الدوائر الرسمية المعنية
		• جدول الكميات
<b>المجموع (بالأرقام)</b>	<b>\$46000</b>	
متطلبات الأراضي (في حالة المشروع ذي بعد مكاني)		
• الأرض متوفرة <input type="checkbox"/> الأرض غير متوفرة <input type="checkbox"/> المشروع ليس ذي بعد مكاني	• كيف؟ خطة تشغيلية	• عملية الإدارة والتشغيل والصيانة
• الأرض متوفرة <input type="checkbox"/> الأرض غير متوفرة <input type="checkbox"/> ما هي الترتيبات اللازمة لتوفيرها؟ متوفرة	• من؟ وزارة التربية والتعليم	
• الأرض متوفرة <input type="checkbox"/>	• العائد المادي السنوي المتوقع (\$)؟ 0	
جهة التنفيذ المقترحة		
الهيئة المحلية (حدد القسم/الأقسام المعنية)	جهات أخرى (حدد)	
• مجلس الخدمات المشترك	• التربية والتعليم • الحكم المحلي	
جهة التمويل المقترحة		
الهيئة المحلية (حدد ما يلي)	جهات أخرى (حدد)	
• بند الموازنة التي يدرج البرنامج/المشروع ضمنه: تكاليف تنفيذ المشروع <input type="checkbox"/> متوفرة <input type="checkbox"/> متوفرة جزئيا <input type="checkbox"/> غير متوفرة	• صندوق البلديات، الصندوق العربي، البنك الاسلامي، UNDP • هل تم الحصول على موافقتها المبدئية؟ <input type="checkbox"/> نعم <input checked="" type="checkbox"/> لا	
المصادر/الاحتياجات اللازمة لتنفيذ المشروع		
الموارد البشرية <input type="checkbox"/> متوفرة <input type="checkbox"/> متوفرة جزئيا <input type="checkbox"/> غير متوفرة دراسات/مخططات <input type="checkbox"/> متوفرة <input type="checkbox"/> متوفرة جزئيا <input checked="" type="checkbox"/> غير متوفرة	بناء قدرات الجهة المنفذة <input type="checkbox"/> غير مطلوب <input type="checkbox"/> مطلوب (حدد): دعم جماهيري <input checked="" type="checkbox"/> مطلوب <input type="checkbox"/> مطلوب جزئيا <input type="checkbox"/> غير مطلوب	
الآثار المتوقعة لتنفيذ البرنامج/المشروع		
إيجابية: - تحسين المستوى التعليم بتوفير بيئة تعليمية افضل. - استيعاب الاعداد المتزايدة من الطلاب	سلبية: أثناء تنفيذ المشروع يتوقع حصول صعوبات في حصول الطلاب في القرية على الخدمات التعليمية اللازمة وارتفاع مستوى الخطر على السكان أيام العمل الإرباكات والخروج عن مسار الحياة الاعتيادي بسبب أعمال المشروع. وبعض الآثار البيئية السلبية مثل الغبار الازعاج ..	
المخاطر/المعيقات التي تواجه تنفيذ البرنامج/المشروع		
المخاطر/المعيقات	إجراءات التغلب عليها	
عدم توفر مخططات لجزء من خدمات البنى التحتية والجزاء القائمة من المشروع سوء التنسيق بين الجهات المعنية	-تفريغ طاقم مختص من موظفين المؤسسة لتوفير المخططات -اطلاع وزارة التربية والتعليم على وثائق العطاء قبل طرحه -عمل اجتماعات مع التربية لتحديد اولويات المشروع.	

ملخص برنامج/مشروع		
اسم البرنامج/المشروع: صيانة مدرسة بنات كرمة وبناء وتشطيب مقصف	الرقم: So30	المجال التنموي: الاجتماعي
خلفية عن البرنامج/المشروع		
بناء وتشطيب مقصف للمدرسة بمساحة 30متر مربع بالإضافة الى : إكمال مدرسة بنات كرمة الثانوية لعمل غرفة تدبير منزلي للطالبات بمساحة 220متر مربع صيانة الوحدة الصحية المعطلة في المدرسة وإضافة أخرى بناء جدران 250م تأهيل ساحة وتعييدها زفته 500 م	مكان التنفيذ • كرمة	
	التاريخ المتوقع للبدء بالتنفيذ • 2019/الربع الثاني	
	مدة التنفيذ • سنة	
أهداف البرنامج/المشروع	الفئة/ات المستهدفة (مرأة، شباب، فئات مهمشة، الخ)	العدد المتوقع
1- تحسين البيئة التعليمية للطلاب. 2- استيعاب الأعداد المتزايدة من الطلاب في القرية وما حولها. 3- تقليل عدد الطلاب في كل وحدة صفية مما يساعد في زيادة حصة الطالب من الاهتمام. 4- تقليل المشقة على الطلاب والأهالي بتوفير صفوف للمراحل التعليمية الأعلى . 5- توفير صفوف وفراغات معمارية لتغطية احتياجات مهمة مثل مختبر الكمبيوتر أو مختبر علوم.	• الشباب والأطفال ، الفتيات	• 217 طالب • سكان قرية • كرمة 2000 نسمة
الأهداف التنموية التي يعمل على تحقيقها		
سد النقص وتحسين وضعية مرافق المدارس مثل : المختبرات ، الوحدات الصحية ، والغرف المدرسية .		
وصف مختصر لنشاطات (مركبات) البرنامج/المشروع وتكاليفها التقديرية		
مركبات/عناصر البرنامج/المشروع (بما في ذلك خدمات استشارية، معدات، بضائع، الخ)	التكلفة التقديرية (\$)	البرامج/المشروعات التي تمثل متطلبها سابقا لهذا البرنامج/المشروع
• مخططات + تراخيص	3000	• ترخيص
• قبة بناء وتشطيب 220 متر مربع	110000	• توفر الارض
• صيانة الوحدة الصحية واستكمالها	10000	• المخططات الهندسية
• بناء جدران 250م	50000	• الخطة البيئية
• تأهيل ساحة وتعييدها زفته 500 م	12000	• موافقات الدوائر الرسمية المعنية متوفرة
	182500\$	• جدول الكميات متوفر
المجموع (بالأرقام)		
متطلبات الأراضي (في حالة المشروع ذي بعد مكاني)		
X الأرض متوفرة مكاني	<input type="checkbox"/> الأرض غير متوفرة <input type="checkbox"/> المشروع ليس ذي بعد مكاني	• عملية الإدارة والتشغيل والصيانة
• الأرض متوفرة	• من؟ وزارة التربية والتعليم	• كيف؟ خطة تشغيلية
• الأرض متوفرة	• العائد المادي السنوي المتوقع (\$)? 1000 دولار سنوي	
في حالة كان المشروع ذي بعد مكاني، أدرج الخارطة : البرج		
جهة التنفيذ المقترحة		
الهيئة المحلية (حدد القسم/الأقسام المعنية)	جهات أخرى (حدد)	
• مجلس الخدمات المشترك	• التربية والتعليم • الحكم المحلي • استشاري	
جهة التمويل المقترحة		
الهيئة المحلية (حدد ما يلي)	جهات أخرى (حدد)	
• بند الموازنة التي يندرج البرنامج/المشروع ضمنه:	• صندوق البلديات • الصندوق العربي • البنك الاسلامي • UNDP	
X تكاليف تنفيذ المشروع <input type="checkbox"/> متوفرة <input type="checkbox"/> متوفرة جزئيا	• هل تم الحصول على موافقتها المبدئية؟ <input checked="" type="checkbox"/> نعم <input type="checkbox"/> لا	
المصادر/الاحتياجات اللازمة لتنفيذ المشروع		

<ul style="list-style-type: none"> <li>• الموارد البشرية <input type="checkbox"/> متوفرة <input type="checkbox"/> متوفرة جزئيا <input type="checkbox"/></li> <li>• دراسات/مخططات <input type="checkbox"/> متوفرة <input type="checkbox"/> متوفرة جزئيا <input type="checkbox"/></li> <li>• غير متوفرة</li> <li>• غير متوفرة</li> </ul>	<ul style="list-style-type: none"> <li>• بناء قدرات الجهة المنفذة <input type="checkbox"/> غير مطلوب <input type="checkbox"/></li> <li>• دعم جماهيري <input type="checkbox"/> مطلوب <input type="checkbox"/> مطلوب جزئيا <input type="checkbox"/> غير مطلوب <input type="checkbox"/></li> <li>• مطلوب (حدد):</li> </ul>
<b>الآثار المتوقعة لتنفيذ البرنامج/المشروع</b>	
<p><b>اجابية:</b></p> <ul style="list-style-type: none"> <li>- تحسين المستوى التعليم بتوفير بيئة تعليمية افضل.</li> <li>- استيعاب الاعداد المتزايدة من الطلاب</li> </ul>	<p><b>سلبية:</b></p> <ol style="list-style-type: none"> <li>1. أثناء تنفيذ المشروع يتوقع حصول صعوبات في حصول الطلاب في القرية على الخدمات التعليمية اللازمة</li> <li>2. ارتفاع مستوى الخطر على السكان أيام العمل</li> <li>3. الإرباكات والخروج عن مسار الحياة الاعتيادي بسبب أعمال المشروع.</li> <li>4. بعض الآثار البيئية السلبية مثل الغبار الازعاج ...</li> </ol>
<b>المخاطر/المعيقات التي تواجه تنفيذ البرنامج/المشروع</b>	
<b>المخاطر/المعيقات</b>	<b>إجراءات التغلب عليها</b>
عدم توفر مخططات لجزء من خدمات البنى التحتية والاجزاء القائمة من المشروع	-تفريغ طاقم مختص من موظفين المؤسسة لتوفير المخططات
سوء التنسيق بين الجهات المعنية	-اطلاع وزارة التربية والتعليم على وثائق العطاء قبل طرحه -عمل اجتماعات مع التربية لتحديد اولويات المشروع.
الاضرار بالبنى التحتية القائمة	توفر مخططات لجزء من خدمات البنى التحتية والاجزاء القائمة من المشروع
زيادة تكاليف تشغيلية على المدرسة.	عمل خطة صيانة سنوية للمشاريع في المؤسسة ضمن مراجعة الجهة المسؤولة عن إحداث الضرر والإصلاح من قبل قسم الخدمات والصيانة في المؤسسة
<b>خارطة البعد المكاني للمشروع</b>	
<p>The map is titled 'Ministry of Local Government' and shows an aerial view of a rural area. A red line outlines the project boundary. The map includes a legend with the following items:         <ul style="list-style-type: none"> <li>Colored Borders (الحدود الملونة)</li> <li>Outposts (مخيم (البلدات))</li> <li>Military Base (القوات المسلحة)</li> <li>Security Border Areas A, B, C (الحدود الأمنية)</li> <li>Parcel Registered (الأراضي المسجلة)</li> <li>Parcel Registered - State (أراضي مسجلة - دولة)</li> <li>Parcel Non-Registered (الأراضي غير المسجلة)</li> <li>Parcel Valued (الأراضي المقيمة)</li> <li>Agreed Representation (اتفاق التمثيل)</li> <li>Final Representation (التمثيل النهائي)</li> <li>Government's Land Boundary (الحدود الأرضية للحكومة)</li> </ul> </p>	



ملخص برنامج/مشروع		
اسم البرنامج/المشروع: صيانة مدرسة ابو الغزلان وبناء وتشطيب مقصف	الرقم: So31	المجال التنموي: الاجتماعي
خلفية عن البرنامج/المشروع		
<p>بناء وتشطيب مقصف للمدرسة بمساحة 30متر مربع بالإضافة الى :                      ترميم وحدة صحية حيث تعاني من سوء التصريف وتهالك الاثاث                      ترميم أسوار المدرسة من ناحية الشكل النهائي                      ترميم دربزيئات الفرندات لممرات المدرسة حيث تعاني من خلل في التركيب واحتمال للوقوع</p>		
مكان التنفيذ	ابو الغزلان	
التاريخ المتوقع للبدء بالتنفيذ		
مدة التنفيذ	2018/الربع الثاني	
	6 اشهر	
أهداف البرنامج/المشروع	الفئة/ات المستهدفة (مرأة، شباب، فئات مهمشة، الخ)	العدد المتوقع
1- تحسين البيئة التعليمية للطلاب. 2- استيعاب الأعداد المتزايدة من الطلاب في القرية وما حولها. 3- تقليل عدد الطلاب في كل وحدة صفية مما يساعد في زيادة حصة الطالب من الاهتمام. 4- تقليل المشقة على الطلاب والأهالي بتوفير صفوف للمراحل التعليمية الأعلى . 5- توفير صفوف وفراغات معمارية لتغطية احتياجات مهمة مثل مختبر الكمبيوتر او مختبر علوم.	• الشباب والاطفال ، الفتيات	• 200 طالب
سد النقص وتحسين وضعية مرافق المدارس مثل : المختبرات ، الوحدات الصحية ، والغرف المدرسية .		
الاهداف التنموية التي يعمل على تحقيقها		
وصف مختصر لنشاطات (مركبات) البرنامج/المشروع وتكاليفها التقديرية		
مركبات/عناصر البرنامج/المشروع (بما في ذلك خدمات استشارية، معدات، بضائع، الخ)	التكلفة التقديرية (\$)	البرامج/المشروعات التي تمثل متطلباتها سابقا لهذا البرنامج/المشروع
• مخططات + تراخيص	3000	• ترخيص
فريات وتسوية موقع { تكلفة بناء وتشطيب 30 متر مربع }	15000	• توفر الارض
ترميم وحدة صحية	3000	• المخططات الهندسية
ترميم أسوار المدرسة	2000	• الخطة البيئية
بم دربزيئات الفرندات لممرات المدرسة	2000	• موافقات الدوائر الرسمية المعنية متوفرة
المجموع (بالأرقام)	25000 \$	• جدول الكميات متوفر
متطلبات الأراضي (في حالة المشروع ذي بعد مكاني)		
X الأرض متوفرة <input type="checkbox"/> الأرض غير متوفرة <input type="checkbox"/> المشروع ليس ذي بعد مكاني	• كيف؟ خطة تشغيلية	عملية الإدارة والتشغيل والصيانة
في حالة عدم توفر الأرض، ما هي الترتيبات اللازمة لتوفيرها؟ متوفرة	• من؟ وزارة التربية والتعليم	
• الأرض متوفرة	• العائد المادي السنوي المتوقع (\$)؟ 1000 دولار سنوي	
جهة التنفيذ المقترحة		
الهيئة المحلية (حدد القسم/الأقسام المعنية)	مجلس الخدمات المشترك	جهات أخرى (حدد)
• مجلس الخدمات المشترك	• التربية والتعليم	• الحكم المحلي
	• استشاري	
جهة التمويل المقترحة		
الهيئة المحلية (حدد ما يلي)	بند الموازنة التي يندرج البرنامج/المشروع ضمنه:	جهات أخرى (حدد)
• متوفرة <input type="checkbox"/> متوفرة جزئيا <input type="checkbox"/> غير متوفرة X	• صندوق البلديات	• الصندوق العربي
	• البنك الاسلامي	• Undp
تكاليف تنفيذ المشروع <input type="checkbox"/> متوفرة <input type="checkbox"/> متوفرة جزئيا <input type="checkbox"/> غير متوفرة X	• هل تم الحصول على موافقتها المبدئية؟ <input checked="" type="checkbox"/> نعم <input type="checkbox"/> لا	
المصادر/الاحتياجات اللازمة لتنفيذ المشروع		

<ul style="list-style-type: none"> <li>• بناء قدرات الجهة المنفذة <input type="checkbox"/> غير مطلوب <input checked="" type="checkbox"/></li> <li>• مطلوب (حدد): <input type="checkbox"/></li> <li>• دعم جماهيري <input checked="" type="checkbox"/> مطلوب <input type="checkbox"/> مطلوب جزئياً <input type="checkbox"/> غير مطلوب <input type="checkbox"/></li> </ul>	<ul style="list-style-type: none"> <li>• الموارد البشرية <input checked="" type="checkbox"/> متوفرة <input type="checkbox"/> متوفرة جزئياً <input type="checkbox"/> غير متوفرة</li> <li>• دراسات/مخططات <input checked="" type="checkbox"/> متوفرة <input type="checkbox"/> متوفرة جزئياً <input type="checkbox"/> غير متوفرة</li> </ul>
<b>الآثار المتوقعة لتنفيذ البرنامج/المشروع</b>	
<p><b>سلبية:</b></p> <ol style="list-style-type: none"> <li>1. أثناء تنفيذ المشروع يتوقع حصول صعوبات في حصول الطلاب في القرية على الخدمات التعليمية اللازمة</li> <li>2. ارتفاع مستوى الخطر على السكان أيام العمل</li> <li>3. الإرباكات والخروج عن مسار الحياة الاعتيادي بسبب أعمال المشروع.</li> <li>4. بعض الآثار البيئية السلبية مثل الغبار الازعاج ...</li> </ol>	<p><b>إيجابية:</b></p> <ul style="list-style-type: none"> <li>- تحسين المستوى التعليم بتوفير بيئة تعليمية أفضل.</li> <li>- استيعاب الاعداد المتزايدة من الطلاب</li> </ul>
<b>المخاطر/المعيقات التي تواجه تنفيذ البرنامج/المشروع</b>	
<p><b>إجراءات التغلب عليها</b></p> <ul style="list-style-type: none"> <li>• تفرغ طاقم مختص من موظفين المؤسسة لتوفير المخططات</li> </ul>	<p><b>المخاطر/المعيقات</b></p> <p>عدم توفر مخططات لجزء من خدمات البنى التحتية والاجزاء القائمة من المشروع</p>
<p>اطلاع وزارة التربية والتعليم على وثائق العطاء قبل طرحه -عمل اجتماعات مع التربية لتحديد اولويات المشروع.</p>	<p>سوء التنسيق بين الجهات المعنية</p>
<p>توفر مخططات لجزء من خدمات البنى التحتية والاجزاء القائمة من المشروع</p>	<p>الاضرار بالبنى التحتية القائمة</p>
<p>عمل خطة صيانة سنوية للمشاريع في المؤسسة ضمن مراجعة الجهة المسؤولة عن إحدات الضرر والإصلاح من قبل قسم الخدمات والصيانة في المؤسسة</p>	<p>زيادة تكاليف تشغيلية على المدرسة.</p>
<b>خارطة البعد المكاني للمشروع</b>	

ملخص برنامج/مشروع		
اسم البرنامج/المشروع: صيانة وتأهيل مدرسة رابود الثانوية المختلطة	الرقم: So32	المجال التنموي: الاجتماعي
<b>خلفية عن البرنامج/المشروع</b> صيانة وتأهيل ساحة المدرسة حيث تعاني المدرسة من سوء استغلال المساحات فيها كما ان المدرسة تفتقر لوجود المظلة حيث يتكرر حدوث الحوادث للطلاب من كسور وخدوش..... لذا نخطط لعمل اعادة تصميم ساحات ملاعبها واستغلال مساحة أرضها لتوفير الخصوصية للمبنى الدراسي والامان للطلاب من خلال: -عمل مظلة 170 متر مربع للمدرج -زقنة 300 م مربع -صيانة حديقة الألعاب -شيك فوق السور		
<b>أهداف البرنامج/المشروع</b> 1- تحسين البيئة التعليمية للطلاب. 2- استيعاب الأعداد المتزايدة من الطلاب في القرية وما حولها في فراغات صحية 3- تقليل عدد الطلاب في كل وحدة صفية مما يساعد في زيادة حصة الطالب من الاهتمام.	<b>الفئة/ات المستهدفة (مرأة، شباب، فئات مهمشة، الخ)</b> • الشباب والاطفال الفتيات	<b>العدد المتوقع</b> • 200 طالب
<b>الأهداف التنموية التي يعمل على تحقيقها</b> • سد النقص في عدد المنشآت التعليمية الموجودة في التجمع (المدارس، الكليات)	<b>مكان التنفيذ</b> • رابود	<b>التاريخ المتوقع للبدء بالتنفيذ</b> • 2017/الربع الرابع
<b>مدة التنفيذ</b> • سنة		
<b>وصف مختصر لنشاطات (مركبات) البرنامج/المشروع وتكاليفها التقديرية</b>		
<b>مركبات/عناصر البرنامج/المشروع (بما في ذلك خدمات استشارية، معدات، بضائع، الخ)</b>	<b>التكلفة التقديرية (\$)</b>	<b>البرامج/المشروعات التي تمثل متطلباً سابقاً لهذا البرنامج/المشروع</b>
• اعداد وثائق وتشخيص الوضع القائم	3000	• ترخيص
• مظلة للمدرسة بمساحة 170 متر مربع	25000	• المخططات الهندسية
• زقنة 300 م مربع	7200	• الخطة البيئية
• بانه حديقة الألعاب	5000	• موافقات الدوائر الرسمية المعنية
• ك فوق السور 300 متر طول	4000	• جدول الكميات
• المجموع (بالأرقام)	\$ 44200	• موافقة وزارة التربية والتعليم
<b>متطلبات الأراضي (في حالة المشروع ذي بعد مكاني)</b>		
<input checked="" type="checkbox"/> الأرض متوفرة <input type="checkbox"/> الأرض غير متوفرة <input type="checkbox"/> المشروع ليس ذي بعد مكاني	• كيف خطة تشغيلية	• عملية الإدارة والتشغيل والصيانة
في حالة عدم توفر الأرض، ما هي الترتيبات اللازمة لتوفيرها؟ متوفرة	• من؟ وزارة التربية والتعليم	
• الأرض متوفرة	• العائد المادي السنوي المتوقع (S)؟ 0	
في حالة كان المشروع ذي بعد مكاني، أدرج الخارطة		
<b>جهة التنفيذ المقترحة</b>		
<b>الهيئة المحلية (حدد القسم/الأقسام المعنية)</b>	<b>جهات أخرى (حدد)</b>	
• مجلس الخدمات المشترك	• التربية والتعليم • الحكم المحلي • استشاري	
<b>جهة التمويل المقترحة</b>		
<b>الهيئة المحلية (حدد ما يلي)</b>	<b>جهات أخرى (حدد)</b>	
بند الموازنة التي يندرج البرنامج/المشروع ضمنه: مشاريع	• صندوق البلديات • الصندوق العربي • البنك الإسلامي • UNDP	
تكاليف تنفيذ المشروع <input type="checkbox"/> متوفرة <input type="checkbox"/> متوفرة جزئياً <input checked="" type="checkbox"/> هل تم الحصول على موافقتها المبدئية؟ <input type="checkbox"/> نعم <input checked="" type="checkbox"/> لا <input checked="" type="checkbox"/> غير متوفرة		
<b>المصادر/الاحتياجات اللازمة لتنفيذ المشروع</b>		
• الموارد البشرية <input checked="" type="checkbox"/> متوفرة <input type="checkbox"/> متوفرة جزئياً <input type="checkbox"/> <input type="checkbox"/> مطلوب (حدد):	• بناء قدرات الجهة المنفذة <input type="checkbox"/> <input checked="" type="checkbox"/> غير مطلوب	
• دراسات/مخططات <input checked="" type="checkbox"/> متوفرة <input type="checkbox"/> متوفرة جزئياً <input type="checkbox"/> <input type="checkbox"/> غير متوفرة	• دعم جماهيري <input checked="" type="checkbox"/> مطلوب <input type="checkbox"/> مطلوب جزئياً <input type="checkbox"/> غير مطلوب	
<b>الآثار المتوقعة لتنفيذ البرنامج/المشروع</b>		

<p>1. أثناء تنفيذ المشروع يتوقع حصول صعوبات في حصول الطلاب في القرية على الخدمات التعليمية اللازمة</p> <p>2. ارتفاع مستوى الخطر على السكان أيام العمل</p> <p>3. الإرباكات والخروج عن مسار الحياة الاعتيادي بسبب أعمال المشروع.</p> <p>4. بعض الآثار البيئية السلبية مثل الغبار الازعاج ...</p>	<p><b>سلبية:</b></p>	<p>- تحسين المستوى التعليم بتوفير بيئة تعليمية افضل.</p> <p>- توسعة افق النشاطات اللامنهجية في المدارس</p>	<p><b>ايجابية:</b></p>
<b>المخاطر/المعيقات التي تواجه تنفيذ البرنامج/المشروع</b>			
<p><b>إجراءات التغلب عليها</b></p>	<b>المخاطر/المعيقات</b>		
<p>-تفريغ طاقم مختص من موظفين المؤسسة لتوفير المخططات</p>	<p>عدم توفر مخططات لجزء من خدمات البنى التحتية والجزاء القائمة من المشروع</p>		
<p>-اطلاع وزارة التربية والتعليم على وثائق العطاء قبل طرحه</p> <p>-عمل اجتماعات مع التربية لتحديد اولويات المشروع.</p>	<p>سوء التنسيق بين الجهات المعنية</p>		
<b>خارطة البعد المكاني للمشروع</b>			

ملخص برنامج/مشروع	
اسم البرنامج/المشروع: صيانة وتاهيل مدرسة بنات خرسا الثانوية	الرقم: So33
المجال التنموي: الاجتماعي	
<b>مكان التنفيذ</b>	<b>خلفية عن البرنامج/المشروع</b>
• خرسا	صيانة وتاهيل كامل مبنى المدرسة بالتشطيبات الخارجية و الداخلية من دهان وقصارة وبلاط وفواصل تمتد حيث ان المدرسة قائمة منذ 1996 وبحاجة لاعادة عمل صيانه عامل لطايقها الرضية
<b>التاريخ المتوقع للبدء بالتنفيذ</b>	يبلغ مساحة الطابق الواحد من المدرسة 840 متر مربع تراوحت سنوات البناء للطوابق واجزاء من الطوابق على مدي 15 سنة
• 2019/الربع الرابع	
<b>مدة التنفيذ</b>	
• سنة	
<b>الاهداف التنموية التي يعمل على تحقيقها</b>	<b>العدد المتوقع</b>
سد النقص وتحسين وضعية مرافق المدرسة/ مثل: المختبرات والوحدات الصحية والغرف الدراسية	• 200 طالب
	<b>الفئة/ات المستهدفة (مرأة، شباب، فئات مهمشة، الخ)</b>
	• الشباب والاطفال
	<b>اهداف البرنامج/المشروع</b>
	1- تحسين البيئة التعليمية للطلاب. 2- استيعاب الأعداد المتزايدة من الطلاب في القرية وما حولها في فراغات صحية 3- تقليل عدد الطلاب في كل وحدة صفية مما يساعد في زيادة حصة الطالب من الاهتمام.
<b>البرامج/المشروعات التي تمثل متطلباً سابقاً لهذا البرنامج/المشروع</b>	<b>وصف مختصر لنشاطات (مركبات) البرنامج/المشروع وتكاليفها التقديرية</b>
	<b>مركبات/عناصر البرنامج/المشروع (بما في ذلك خدمات استشارية، معدات، بضائع، الخ)</b>
• ترخيص • المخططات الهندسية • الخطة البيئية • موافقات الدوائر الرسمية المعنية • جدول الكميات • موافقة الوزارة-التربية والتعليم	• اعداد وثائق وتشخيص الوضع القائم • عمال الصيانة والتاهيل
	<b>المجموع (بالأرقام)</b>
	3000
	40000
	43000 \$
<b>عملية الإدارة والتشغيل والصيانة</b>	<b>متطلبات الأراضي (في حالة المشروع ذي بعد مكاني)</b>
• كيف؟ خطة تشغيلية	X الأرض متوفرة <input type="checkbox"/> الأرض غير متوفرة <input type="checkbox"/> المشروع ليس ذي بعد مكاني
• من؟ وزارة التربية والتعليم	في حالة عدم توفر الأرض، ما هي الترتيبات اللازمة لتوفيرها؟ متوفرة
• العائد المادي السنوي المتوقع (\$)؟ 1000 دولار سنوي/رسوم دخول سنوية	• الأرض متوفرة
	في حالة كان المشروع ذي بعد مكاني، أدرج الخارطة
<b>جهة التنفيذ المقترحة</b>	
<b>جهات أخرى (حدد)</b>	<b>الهيئة المحلية (حدد القسم/الأقسام المعنية)</b>
	• مجلس الخدمات المشترك • التربية والتعليم • الحكم المحلي • استشاري
<b>جهة التمويل المقترحة</b>	
<b>جهات أخرى (حدد)</b>	<b>الهيئة المحلية (حدد ما يلي)</b>
	• صندوق البلديات • الصندوق العربي • البنك الاسلامي • UNDP
	• بند الموازنة التي يندرج البرنامج/المشروع ضمنه:
• هل تم الحصول على موافقتها المبدئية؟ <input checked="" type="checkbox"/> نعم <input type="checkbox"/> لا	تكاليف تنفيذ المشروع <input type="checkbox"/> متوفرة <input type="checkbox"/> متوفرة جزئياً <input type="checkbox"/> غير متوفرة
<b>المصادر/الاحتياجات اللازمة لتنفيذ المشروع</b>	
• بناء قدرات الجهة المنفذة <input type="checkbox"/> غير مطلوب <input checked="" type="checkbox"/>	• الموارد البشرية <input type="checkbox"/> متوفرة <input type="checkbox"/> متوفرة جزئياً <input type="checkbox"/> غير متوفرة
• دعم جماهيري <input checked="" type="checkbox"/> مطلوب <input type="checkbox"/> مطلوب جزئياً <input type="checkbox"/> غير مطلوب <input type="checkbox"/>	• دراسات/مخططات <input type="checkbox"/> متوفرة <input type="checkbox"/> متوفرة جزئياً <input type="checkbox"/> غير متوفرة
<b>الآثار المتوقعة لتنفيذ البرنامج/المشروع</b>	
1. أثناء تنفيذ المشروع يتوقع حصول صعوبات في حصول الطلاب في	<b>اجابية:</b> - تحسين المستوى التعليم بتوفير بيئة
	<b>سلبية:</b>

<p>القرية على الخدمات التعليمية اللازمة 2. ارتفاع مستوى الخطر على السكان أيام العمل 3. الإرباكات والخروج عن مسار الحياة الاعتيادي بسبب أعمال المشروع. 4. بعض الآثار البيئية السلبية مثل الغبار الازعاج ...</p>	<p>تعليمية أفضل. - استيعاب الاعداد المتزايدة من الطلاب</p>
<b>المخاطر/المعيقات التي تواجه تنفيذ البرنامج/المشروع</b>	
<p><b>إجراءات التغلب عليها</b> -تفريغ طاقم مختص من موظفين المؤسسة لتوفير المخططات</p>	<p><b>المخاطر/المعيقات</b> عدم توفر مخططات لجزء من خدمات البنى التحتية والاجزاء القائمة من المشروع</p>
<p>-اطلاع وزارة التربية والتعليم على وثائق العطاء قبل طرحه -عمل اجتماعات مع التربية لتحديد اولويات المشروع.</p>	<p>سوء التنسيق بين الجهات المعنية</p>
<b>خارطة البعد المكاني للمشروع</b>	

ملخص برنامج/مشروع		
اسم البرنامج/المشروع: بناء وتشطيب مركز نسوي في قرية دير العسل الفوقا	الرقم: So34	المجال التنموي: الاجتماعي
خلفية عن البرنامج/المشروع		
مكان التنفيذ	دير العسل الفوقا	
التاريخ المتوقع للبدء بالتنفيذ	2019/حزيران	
مدة التنفيذ	سنة	
الاهداف البرنامج/المشروع	الفئة/ات المستهدفة (مرأة، شباب، فئات مهمشة، الخ)	العدد المتوقع
1- تحسين البيئة الخدماتية المقدمة للمرأة 2 استيعاب نشاطات المرأة والفتيات ودعم مواهبهم . توفير مقر ونقطة مرجعية لنشاطات مماثلة،تقليل المشقة على المستفيدين والأهالي بتوفير مركز قريب من الريف وتمكينهم في المجتمع . توفير ساحات و فراغات معمارية لتغطية احتياجات المرأة	• المرأة	• عدد سكان ديسر العسل 2400 نسمة • عدد النساء 1044
وصف مختصر لنشاطات (مركبات) البرنامج/المشروع وتكالييفها التقديرية		
مركبات/عناصر البرنامج/المشروع (بما في ذلك خدمات استشارية، معدات، بضائع، الخ)	التكلفة التقديرية (\$)	البرامج/المشروعات التي تمثل متطلباً سابقاً لهذا البرنامج/المشروع
• ترخيص - في الداخلية	3000	• ترخيص
خطة البناء وترخيص البناء	3000	• توفر الارض
مال البناء والتشطيب	145000	• المخططات الهندسية
بال خارجية حول المبنى	40000	• الخطة البيئية
ث ومعدات	50000	• موافقات الدوائر الرسمية المعنية
	374000	• جدول الكميات
مطلبات الأراضي (في حالة المشروع ذي بعد مكاني)		
X الأرض متوفرة	<input type="checkbox"/> الأرض غير متوفرة <input type="checkbox"/> المشروع ليس ذي بعد مكاني	• كيفية خطة تشغيلية
في حالة عدم توفر الأرض، ما هي الترتيبات اللازمة لتوفيرها؟ متوفرة	• من؟ لجنة منتقاة من المجلس	• العائد المادي السنوي المتوقع (S) 10000 دولار سنوي-رسوم اشترك سنوية
الأرض متوفرة		
جهة التنفيذ المقترحة		
الهيئة المحلية (حدد القسم/الأقسام المعنية)	جهات أخرى (حدد)	
• مجلس الخدمات	• وزارة الشؤون الاجتماعية • وزارة الحكم المحلي	
جهة التمويل المقترحة		
الهيئة المحلية (حدد ما يلي)	جهات أخرى (حدد)	
بند الموازنة التي يندرج البرنامج/المشروع ضمنه:	• صندوق البلديات، بنك التنمية الاسلامي، KFW	
تكاليف تنفيذ المشروع <input type="checkbox"/> متوفرة <input type="checkbox"/> متوفرة	• هل تم الحصول على موافقتها المبدئية؟ <input type="checkbox"/> نعم <input type="checkbox"/> لا	
جزئياً X غير متوفرة		
المصادر/الاحتياجات اللازمة لتنفيذ المشروع		
الموارد البشرية X متوفرة <input type="checkbox"/> متوفرة جزئياً <input type="checkbox"/>	• بناء قدرات الجهة المنفذة <input type="checkbox"/> غير مطلوب <input type="checkbox"/>	
دراسات/مخططات <input type="checkbox"/> متوفرة <input type="checkbox"/> متوفرة جزئياً X	• دعم جماهيري X مطلوب <input type="checkbox"/> مطلوب جزئياً <input type="checkbox"/> غير مطلوب <input type="checkbox"/>	
الآثار المتوقعة لتنفيذ البرنامج/المشروع		
اجيابه:	1- تحسين البيئة الخدماتية 2- استيعاب نشاط المرأة ومواهبها ، توفير مقر ونقطة مرجعية لنشاطات مماثلة 4- تقليل المشقة على المستفيدين والأهالي بتوفير مركز قريب من الريف وتمكينهم في المجتمع توفير ساحات و فراغات معمارية لتغطية احتياجات	سلبية: 1. ارتفاع مستوى الخطر على السكان أيام العمل 2. الإرباكات والخروج عن مسار الحياة الاعتيادي بسبب أعمال المشروع. 3. بعض الآثار البيئية السلبية مثل الغبار الازعاج ...
المخاطر/المعيقات التي تواجه تنفيذ البرنامج/المشروع		
المخاطر/المعيقات	إجراءات التغلب عليها	
عدم توفر مخططات لجزء من خدمات البنى التحتية القائمة في الموقعسوء التنسيق بين الجهات المعنية الاضرار بالبنى التحتية القائمة لعدم وضوحها في للابنية القائمة حول المشروع	تفريغ طاقم مختص من موظفين المؤسسة لتوفير المخططات -اطلاع وزارة التربية والتعليم على وثائق العطاء قبل طرحه -عمل اجتماعات مع التريبة لتحديد اولويات المشروع. توفر مخططات لجزء من خدمات البنى التحتية والاجزاء القائمة من المشروع	

ملخص برنامج/مشروع		
اسم البرنامج/المشروع: بناء وتشطيب مركز تأهيل لذوي الاحتياجات الخاصة	الرقم: So35	المجال التنموي: الاجتماعي
<b>خلفية عن البرنامج/المشروع</b>		
تعاين منطقة ريف دورا من ضعف الاهتمام بالجانب التمكين لذوي الاحتياجات الخاصة وبقي هذا القطاع مهملاً لمدة طويلة. علماً بأن منطقة الريف فيها عدد من ذوي الاحتياجات الخاصة يصل إلى 400 شخص ولدى عملنا الدراسة التشخيصية للمنطقة تبين أن قرية الصرة لديها استعداد لتوفير الأرض للمشروع وفي قرية خرسا يوجد نواه لجمعية ذوي احتياجات خاصة ممكن أن تدير المبنى وتهيئ له خطة للتشغيل والصيانة والأنشطة.		
ورؤيتنا للمركز ان يتوفر فيه التالي:		
1- بناء وتشطيب المبنى بمساحة 200متر مربع		
2- تائيث المبنى بالمعدات اللازمة		
3- عمل شراكة مع الجمعية القائمة / جمعية الامل للأشخاص ذوي الاعاقة خرسا والقرى المجاورة - لخدمة الريف بأكمله		
الاحتياجات الكلية المطلوبة والمحددة التصميم للمبنى:		
-غرف ادارة ومدربين،غرف تأهيل ،غرف تدريب،غرف تخزين معدات ووحدة صحية وحفرة صماء وساحات وملعب واسوار وبيير ماء		
<b>أهداف البرنامج/المشروع</b>	<b>الفئة/ات المستهدفة (مرأة، شباب، فئات مهمشة، الخ)</b>	<b>العدد المتوقع</b>
1- تحسين البيئة الخدماتية المقدمة لذوي الاحتياجات الخاصة 2- استيعاب نشاط ذوي الاحتياجات دعم مواهبهم . 3- توفير مقر ونقطة مرجعية لنشاطات مماثلة 4- تقليل المشقة على المستفيدين والأهالي بتوفير مركز قريب من الريف وتمكينهم في المجتمع . 5- توفير ساحات وفراغات معمارية لتغطية احتياجات ذوي الاحتياجات الخاصة .	• ذوي الاحتياجات الخاصة	• 400نسمة
<b>الأهداف التنموية التي يعمل على تحقيقها</b>		
• زيادة عدد ورفع مستوى البنية التحتية الخاصة برعاية الفئات المهمشة كالمسنين وذوي الإعاقة (مراكز متكاملة لرعايتهم ومراكز استشارية نفسية وقانونية		
<b>وصف مختصر لنشاطات (مركبات) البرنامج/المشروع وتكاليفها التقديرية</b>		
<b>مركبات/عناصر البرنامج/المشروع (بما في ذلك خدمات استشارية، معدات، بضائع، الخ)</b>	<b>التكلفة التقديرية (\$)</b>	<b>البرامج/المشروعات التي تمثل متطلباتها سابقا لهذا البرنامج/المشروع</b>
• تراخيص –	3000	• ترخيص للجمعية القائمة متوفر
خططات وترخيص البناء	3000	• توفر الارض
بال البناء والتشطيب	145000	• المخططات الهندسية
بال خارجية حول المبنى	40000	• الخطة البيئية
بث ومعدات	50000	• موافقات الدوائر الرسمية المعنية
	374000	• جدول الكميات
<b>متطلبات الأراضي (في حالة المشروع ذي بعد مكاني)</b>		
Xالأرض متوفرة ليس ذي بعد مكاني	<input type="checkbox"/> الأرض غير متوفرة <input type="checkbox"/> المشروع	• كيفية خطة تشغيلية
في حالة عدم توفر الأرض، ما هي الترتيبات اللازمة لتوفيرها؟ متوفرة	• من؟ جمعية الامل للأشخاص ذوي الاعاقة	
• الأرض متوفرة	• العائد المادي السنوي المتوقع (\$)10000؟دولار سنوي-رسوم اشتراك سنوية	
في حالة كان المشروع ذي بعد مكاني، أدرج الخارطة		
<b>جهة التنفيذ المقترحة</b>		
<b>الهيئة المحلية (حدد القسم/الأقسام المعنية)</b>	<b>جهات أخرى (حدد)</b>	
• مجلس الخدمات	• وزارة الشؤون الاجتماعية • وزارة الحكم المحلي • وزارة الصحة	
<b>جهة التمويل المقترحة</b>		
<b>الهيئة المحلية (حدد ما يلي)</b>	<b>جهات أخرى (حدد)</b>	
بند الموازنة التي يندرج البرنامج/المشروع ضمنه:	• صندوق البلديات • بنك التنمية الاسلامي	



• KFW • هل تم الحصول على موافقتها الميدانية؟ <input type="checkbox"/> نعم ✓ <input type="checkbox"/> لا		تكاليف تنفيذ المشروع <input type="checkbox"/> متوفرة <input type="checkbox"/> غير متوفرة متوفرة جزئيا X
<b>المصادر/الاحتياجات اللازمة لتنفيذ المشروع</b>		
• بناء قدرات الجهة المنفذة <input type="checkbox"/> X غير مطلوب • مطلوب (حدد): <input type="checkbox"/> • دعم جماهيري X مطلوب <input type="checkbox"/> مطلوب جزئيا <input type="checkbox"/> غير مطلوب		• الموارد البشرية X متوفرة <input type="checkbox"/> متوفرة <input type="checkbox"/> جزئيا <input type="checkbox"/> غير متوفرة • دراسات/مخططات <input type="checkbox"/> متوفرة <input type="checkbox"/> متوفرة جزئيا X غير متوفرة
<b>الآثار المتوقعة لتنفيذ البرنامج/المشروع</b>		
1. ارتفاع مستوى الخطر على السكان أيام العمل 2. الإرباكات والخروج عن مسار الحياة الاعتيادي بسبب أعمال المشروع. 3. بعض الآثار البيئية السلبية مثل الغبار الازعاج ...	<b>سلبية:</b>	1- تحسين البيئة الخدماتية للمعاقين 2- استيعاب نشاط المعاقين مواهبهم . 3- توفير مقر ونقطة مرجعية لنشاطات مماثلة 4- تقليل المشقة على المستفيدين والأهالي بتوفير مركز قريب من الريف وتمكينهم في المجتمع . 5- توفير ساحات وفراغات معمارية لتغطية احتياجات ذوي الاحتياجات الخاصة .
<b>المخاطر/المعيقات التي تواجه تنفيذ البرنامج/المشروع</b>		
<b>إجراءات التغلب عليها</b>		<b>المخاطر/المعيقات</b>
-تفريغ طاقم مختص من موظفين المؤسسة لتوفير المخططات -اطلاع وزارة التربية والتعليم على وثائق العطاء قبل طرحه -عمل اجتماعات مع التربية لتحديد اولويات المشروع. توفر مخططات لجزء من خدمات البنى التحتية والاجزاء القائمة من المشروع		عدم توفر مخططات لجزء من خدمات البنى التحتية القائمة في الموقع ،سوء التنسيق بين الجهات المعنية الاضرار بالبنى التحتية القائمة لعدم وضوحها في للابنية القائمة حول المشروع

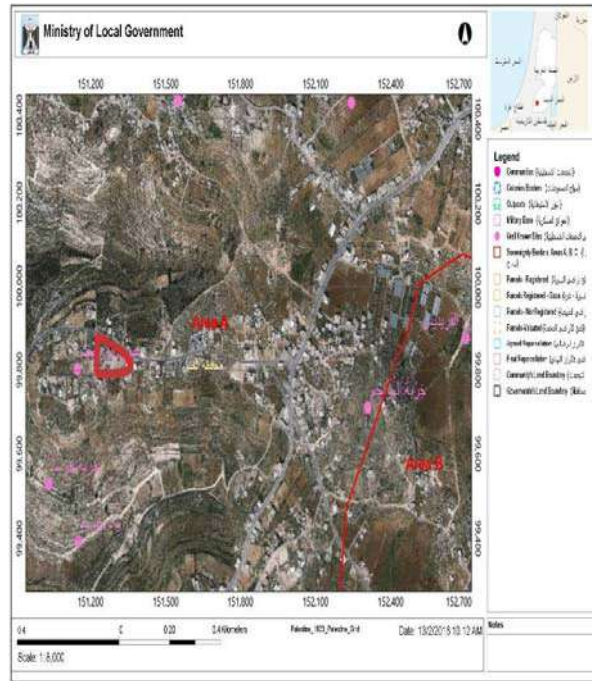
ملخص مشروع			
اسم البرنامج/المشروع: استكمال اعمال المركز الثقافي في قرية ابو العسجا	الرقم: S036	المجال التنموي: الاجتماعي	
خلفية عن البرنامج/المشروع		مكان التنفيذ	
يقدم المركز الثقافي القائم في قرية ابو العسجا خدمة لتجمع من القرى وهي كرزة و ابو الغزلان ورابود و ابو العرقان و البالغ تعداد سكانها 3000 نسمة وقد تم بناء المركز ونريد استكمال اعماله الخارجية بعمل الساحات الخارجية والاسوار والمواقف والية دخول للمركز		ابو العسجا	
التاريخ المتوقع للبدء بالتنفيذ		2019/الربع الثاني	
مدة التنفيذ		سنة	
أهداف البرنامج/المشروع	الفئة/ات المستهدفة (مرأة، شباب، فئات مهمشة، الخ)	العدد المتوقع	الأهداف التنموية التي يعمل على تحقيقها
<ul style="list-style-type: none"> <li>• تنمية الجانب الاجتماعي في الريف وزيادة الوعي</li> <li>• توفير فراغ معماري يغطي احتياج الريف</li> <li>• توفير مصدر دخل لمجلس الخدمات ليؤمن بتالي تقديم خدمة افضل في الريف</li> </ul>	<ul style="list-style-type: none"> <li>• الشبايب والمرأة والفئات المهمشة (جميع فئات المجتمع)</li> </ul>	3000	سد النقص في عدد المراكز الثقافية والشبابية وزيادة فعاليتها
وصف مختصر لنشاطات (مركبات) البرنامج/المشروع وتكاليفها التقديرية			
مركبات/عناصر البرنامج/المشروع (بما في ذلك خدمات استشارية، معدات، بضائع، الخ)	التكلفة التقديرية (\$)	البرامج/المشروعات التي تمثل متطلباً سابقاً لهذا البرنامج/المشروع	
<ul style="list-style-type: none"> <li>• مخططات + تراخيص -</li> <li>• جدران استنادية واسوار 185م.ط</li> <li>• 1000متر مربع</li> </ul>	10000	توفير التراخيص	
	37000	توفر الارض - متوفرة	
	20000		
	57000 دولار		
المجموع (بالأرقام)			
متطلبات الأراضي (في حالة المشروع ذي بعد مكاني)			
X الأرض متوفرة	<input type="checkbox"/> الأرض غير متوفرة	كيف نحضير خطة تشغيل وصيانة	
في حالة عدم توفر الأرض، ما هي الترتيبات اللازمة لتوفيرها؟		<ul style="list-style-type: none"> <li>• من؟ مجلس الخدمات المشترك</li> <li>• العائد المادي السنوي المتوقع (\$)؟ 300 رسوم اشتراك</li> </ul>	
في حالة كان المشروع ذي بعد مكاني، أدرج الخارطة			
جهة التنفيذ المقترحة			
الهيئة المحلية (حدد القسم/الأقسام المعنية)	جهات أخرى (حدد)		
<ul style="list-style-type: none"> <li>• مجلس الخدمات</li> </ul>	الحكم المحلي		
جهة التمويل المقترحة			
الهيئة المحلية (حدد ما يلي)	جهات أخرى (حدد)		
<ul style="list-style-type: none"> <li>• بند الموازنة التي يندرج البرنامج/المشروع ضمنه: مشاريع/جزئيا</li> <li>• تكاليف تنفيذ المشروع <input type="checkbox"/> متوفرة <input type="checkbox"/> متوفرة جزئيا <input type="checkbox"/> غير متوفرة</li> </ul>	<ul style="list-style-type: none"> <li>• صندوق البلديات , CHF , undp , بنك التنمية الاسلامي</li> <li>• هل تم الحصول على موافقتها المبدئية؟ <input type="checkbox"/> نعم <input type="checkbox"/> لا</li> </ul>		
المصادر/الاحتياجات اللازمة لتنفيذ المشروع			
<ul style="list-style-type: none"> <li>• الموارد البشرية <input type="checkbox"/> متوفرة <input type="checkbox"/> متوفرة جزئيا <input type="checkbox"/> غير متوفرة</li> <li>• دراسات/مخططات <input type="checkbox"/> متوفرة <input type="checkbox"/> متوفرة جزئيا <input type="checkbox"/> غير متوفرة</li> </ul>	<ul style="list-style-type: none"> <li>• بناء قدرات الجهة المنفذة <input type="checkbox"/> غير مطلوب <input type="checkbox"/> مطلوب (حدد):</li> <li>• دعم جماهيري <input type="checkbox"/> مطلوب <input type="checkbox"/> مطلوب جزئيا <input type="checkbox"/> غير مطلوب</li> </ul>		
الاثار المتوقعة لتنفيذ البرنامج/المشروع			
<ul style="list-style-type: none"> <li>• رفع المستوى الثقافي والتعليمي والصحي للريف</li> <li>• زيادة مصادر الدخل للمجلس (استغلال المساحة)</li> </ul>	<ul style="list-style-type: none"> <li>• سلبية:</li> <li>• احتمال تعطل الاعمال في المجلس اثناء تنفيذ المشروع</li> </ul>		
المخاطر/المعيقات التي تواجه تنفيذ البرنامج/المشروع			
المخاطر/المعيقات	إجراءات التغلب عليها		
<ul style="list-style-type: none"> <li>• صعوبة التمويل</li> </ul>	<ul style="list-style-type: none"> <li>• عمل جنوى اقتصادية واقناع ممول بالمشروع</li> </ul>		
خارطة البعد المكاني للمشروع			



ملخص مشروع :			
اسم البرنامج/المشروع: بناء وتشطيب شبكة مراكز ثقافي في قرى الريف وربطها مع مركز مركزي	الرقم: So37	المجال التنموي: الاجتماعي	
خلفية عن البرنامج/المشروع			
مكان التنفيذ	كرمة حذب الفوار الرماضين المجد خرسا والصره		
التاريخ المتوقع للبدء بالتنفيذ	2019/أذار-الربيع الثاني		
مدة التنفيذ	سنة		
الأهداف التنموية التي يعمل على تحقيقها	العدد المتوقع	الفئة/ات المستهدفة (مرأة، شباب، فئات مهمشة، الخ)	أهداف البرنامج/المشروع
سد النقص في عدد المراكز الثقافية والشبابية وزيادة فعاليتها	40500	• الشباب والمرأة والفئات المهمشة (جميع فئات المجتمع)	• تنمية الجانب الاجتماعي في الريف وزيادة الوعي • توفير فراغ معماري يغطي احتياج الريف • توفير مصدر دخل لمجلس الخدمات ليؤمن بالتالي تقديم خدمة أفضل في الريف
البرامج/المشروعات التي تمثل متطلباً سابقاً لهذا البرنامج/المشروع	وصف مختصر لنشاطات (مركبات) البرنامج/المشروع وتكاليفها التقديرية		
	التكلفة التقديرية (\$)	مركبات/عناصر البرنامج/المشروع (بما في ذلك خدمات استشارية، معدات، بضائع، الخ)	
• توفير التراخيص	10000	• مخططات + تراخيص -	
• توفر الارض - متوفرة	60000	حفریات وتسوية موقع البناء والتشطيب	
	15000	اعمال خارجية حول المبنى	
	85000 دولار	المجموع لمركز واحد (بالارقام)	
	255000	لثلاثة	
	\$15000	شبكة تواصل بين المراكز موقع الكتروني وخطة تشغيل	
	270000	المجموع الكلي لكل المراكز	
متطلبات الأراضي (في حالة المشروع ذي بعد مكاني)			
عملية الإدارة والتشغيل والصيانة	X الأرض متوفرة <input type="checkbox"/> الأرض غير متوفرة <input type="checkbox"/> المشروع ليس <input type="checkbox"/> في حالة عدم توفر الأرض، ما هي الترتيبات اللازمة لتوفيرها؟		
كيف نحضير خطة تشغيل وصيانة	• من؟ مجلس الخدمات المشترك		
• العائد المادي السنوي المتوقع (\$)؟ 5000 رسوم اشتراك	• العائد المادي السنوي المتوقع (\$)؟ 5000 رسوم اشتراك		
في حالة كان المشروع ذي بعد مكاني، أدرج الخارطة			
جهة التنفيذ المقترحة			
الهيئة المحلية (حدد القسم/الأقسام المعنية)		جهات أخرى (حدد)	
• مجلس الخدمات		• الحكم المحلي	
جهة التمويل المقترحة			
الهيئة المحلية (حدد ما يلي)		جهات أخرى (حدد)	
بند الموازنة التي يندرج البرنامج/المشروع ضمنه: مشاريع/جزئيا		• صندوق البلديات , CHF , UNDP , بنك التنمية الاسلامي	
تكاليف تنفيذ المشروع <input type="checkbox"/> متوفرة <input type="checkbox"/> متوفرة جزئيا <input type="checkbox"/> غير متوفرة		هل تم الحصول على موافقتها المبدئية؟ <input type="checkbox"/> نعم <input type="checkbox"/> لا	
المصادر/الاحتياجات اللازمة لتنفيذ المشروع			
الموارد البشرية <input type="checkbox"/> متوفرة <input type="checkbox"/> متوفرة جزئيا <input type="checkbox"/> غير متوفرة		• بناء قدرات الجهة المنفذة X غير مطلوب <input type="checkbox"/> مطلوب (حدد):	
دراسات/مخططات <input type="checkbox"/> متوفرة <input type="checkbox"/> متوفرة جزئيا <input type="checkbox"/> غير متوفرة		• دعم جماهيري X مطلوب <input type="checkbox"/> مطلوب جزئيا <input type="checkbox"/> غير مطلوب	
الآثار المتوقعة لتنفيذ البرنامج/المشروع			
اجابية:	رفع المستوى الثقافي والتعليمي والصحي للريف	سلبية:	احتمال تعطل الاعمال في المجلس اثناء تنفيذ المشروع
	زيادة مصادر الدخل للمجلس (استغلال المساحة)		

المخاطر/المعيقات التي تواجه تنفيذ البرنامج/المشروع	
إجراءات التغلب عليها	المخاطر/المعيقات
• عمل جدوى اقتصادية واقناع ممول بالمشروع	• صعوبة التمويل
•	•
خارطة البعد المكاني للمشروع	

ملخص مشروع : قاعة متعددة الأغراض			
المجال التنموي: الاجتماعي	الرقم: So38	اسم البرنامج/المشروع: بناء وتشطيب قاعة متعددة الأغراض تابعة لمجلس الخدمات المشترك لخدمة ريف دورا و المواطنين	
مكان التنفيذ		خلفية عن البرنامج/المشروع	
ساحة مجلس الخدمات /عيون ابو سيف		تنمى أهمية المشروع من الحاجة الماسة للمجلس لقاعة تصلح لاستقبال اعداد من المواطنين تزيد عن 100 مواطن حيث نخطط لبناء وتشطيب قاعة متعددة الأغراض (اجتماعات , مؤتمرات , ورش عمل , احتفالات , ... الخ) , تخدم مايزيد عن "40000" نسمة وتعمل على تنمية المجال الاجتماعي تعليميا وصحيا وثقافيا . ملحقة بكل ما يلزم من غرفة صوي و وحدات صحية و ادارة ومكاتب و اسقف مستعارة و اثاث ثابت ومتحرك بواقع مساحة 500 متر مربع.	
التاريخ المتوقع للبدء بالتنفيذ	2016/أذار-الربع الثاني		
مدة التنفيذ	سنة		
الأهداف التنموية التي يعمل على تحقيقها	العدد المتوقع	الفئة/ات المستهدفة (مرأة، شباب، فئات مهمشة، الخ)	أهداف البرنامج/المشروع
<ul style="list-style-type: none"> <li>تنمية المجال الاجتماعي في الريف</li> <li>تنمية الجانب الاقتصادي للمجلس</li> <li>تطوير مفهوم مصادر الدخل الخاصة بالمؤسسة وتعزيز دور المؤسسة في تأمين احتياجاتها واحتياجات مواطنيها.</li> </ul>	40500	<ul style="list-style-type: none"> <li>الشباب والمرأة والفئات المهمشة (جميع فئات المجتمع)</li> </ul>	<ul style="list-style-type: none"> <li>تنمية الجانب الاجتماعي في الريف وزيادة الوعي</li> <li>توفير فراغ معماري يغطي احتياج الريف</li> <li>توفير مصدر دخل لمجلس الخدمات ليؤمن بتالي تقديم خدمة أفضل في الريف</li> </ul>
البرامج/المشروعات التي تمثل متعلبا سابقا لهذا البرنامج/المشروع	وصف مختصر لنشاطات (مركبات) البرنامج/المشروع وتكالييفها التقديرية		
	التكلفة التقديرية (\$)	مركبات/عناصر البرنامج/المشروع (بما في ذلك خدمات استشارية، معدات، بضائع، الخ)	
<ul style="list-style-type: none"> <li>توفير التراخيص</li> <li>توفر الارض – متوفرة</li> </ul>	10000	<ul style="list-style-type: none"> <li>مخططات + تراخيص –</li> </ul>	
	24000	زيات وتسوية موقع	
	110000	مال الهيكل الانشائي	
	333000	تطبيقات	
	72000	زل والتمديدات	
	76000	مال خارجية حول المبنى	
	دولار	المجموع (بالارقام) 364000	
عملية الإدارة والتشغيل والصيانة	متطلبات الأراضي (في حالة المشروع ذي بعد مكاني)		
كيف نحضير ؟ خطة تشغيل وصيانة	X الأرض متوفرة <input type="checkbox"/> الأرض غير متوفرة <input type="checkbox"/> المشروع ليس ذي بعد مكاني		
من؟ مجلس الخدمات المشترك	في حالة عدم توفر الأرض، ما هي الترتيبات اللازمة لتوفيرها؟		
العائد المادي السنوي المتوقع (\$)؟ 9000			
جهة التنفيذ المقترحة			
جهات أخرى (حدد)	الهيئة المحلية (حدد القسم/الأقسام المعنية)		
	<ul style="list-style-type: none"> <li>مجلس الخدمات</li> <li>الحكم المحلي، استشاري</li> </ul>		
جهة التمويل المقترحة			
جهات أخرى (حدد)	الهيئة المحلية (حدد ما يلي)		
<ul style="list-style-type: none"> <li>صندوق البلديات , CHF , UNDP , بنك التنمية الاسلامي</li> </ul>	بند الموازنة التي يندرج البرنامج/المشروع ضمنه: مشاريع/جزئيا		
<ul style="list-style-type: none"> <li>هل تم الحصول على موافقتها المبدئية؟ <input type="checkbox"/> نعم <input type="checkbox"/> لا</li> </ul>	تكاليف تنفيذ المشروع <input type="checkbox"/> متوفرة <input type="checkbox"/> متوفرة جزئيا <input type="checkbox"/> غير متوفرة		
المصادر/الاحتياجات اللازمة لتنفيذ المشروع			
<ul style="list-style-type: none"> <li>بناء قدرات الجهة المنفذة X غير مطلوب <input type="checkbox"/> مطلوب (حدد):</li> <li>دعم جماهيري X مطلوب <input type="checkbox"/> مطلوب جزئيا <input type="checkbox"/> غير مطلوب</li> </ul>	<ul style="list-style-type: none"> <li>الموارد البشرية X متوفرة <input type="checkbox"/> متوفرة جزئيا <input type="checkbox"/> غير متوفرة</li> <li>دراسات/مخططات <input type="checkbox"/> متوفرة <input type="checkbox"/> متوفرة جزئيا <input type="checkbox"/> غير متوفرة</li> </ul>		
الآثار المتوقعة لتنفيذ البرنامج/المشروع			
<ul style="list-style-type: none"> <li>احتمال تعطل الاعمال في المجلس اثناء تنفيذ المشروع</li> </ul>	سلبية:	<ul style="list-style-type: none"> <li>رفع المستوى الثقافي والتعليمي والصحي للريف</li> <li>زيادة مصادر الدخل للمجلس (استغلال المساحة)</li> </ul>	
المخاطر/المعيقات التي تواجه تنفيذ البرنامج/المشروع			
إجراءات التغلب عليها	المخاطر/المعيقات		
<ul style="list-style-type: none"> <li>عمل جدوى اقتصادية واقناع ممول بالمشروع</li> </ul>	<ul style="list-style-type: none"> <li>صعوبة التمويل</li> </ul>		
خارطة البعد المكاني للمشروع			



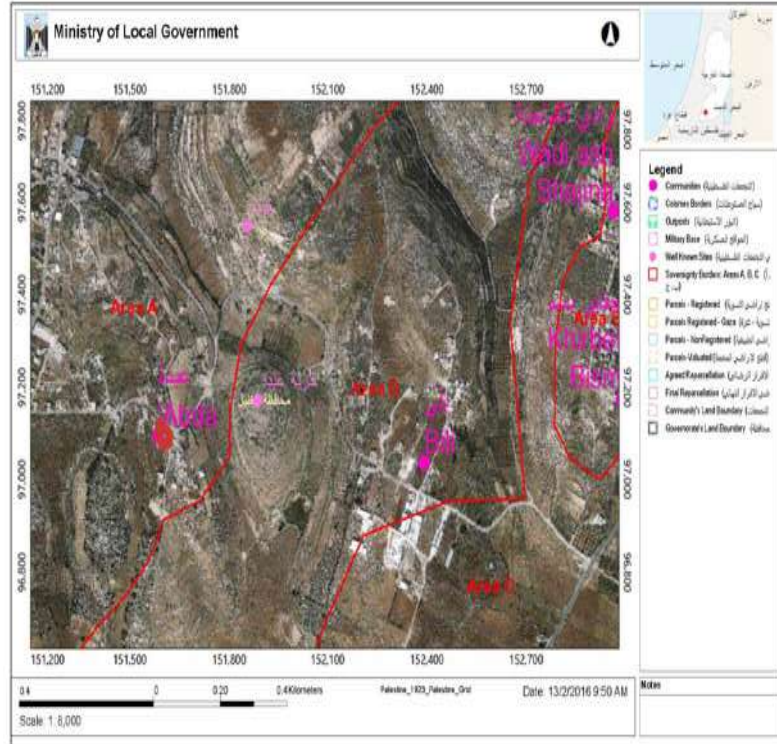
ملخص/برنامج المشروع	
اسم البرنامج/المشروع: بناء وتشطيب نادي رياضي شبابي في منطقة رابود لخدمة الريف	الرقم: So39
المجال التنموي: الاجتماعي	الرقم: So39
<b>مكان التنفيذ</b>	● رابود
<b>التاريخ المتوقع للبدء بالتنفيذ</b>	● 2017/حزيران
<b>مدة التنفيذ</b>	● سنة
<b>خلفية عن البرنامج/المشروع</b>	<p>تعاني منطقة ريف دورا من ضعف الاهتمام بالجانب الرياضي والخدمات المقدمة للشباب وبقي هذا القطاع مهملاً لمدة طويلة .</p> <p>ولدى عملنا الدراسة التشخيصية للمنطقة تبين ان قرية رابود سبق وحصلت على ترخيص لنادي رياضي وهيئات مقر متواضع للنادي لكنه كان يفتقر للجنة متابعة واي عملية تطوير لنشاطاته</p> <p>لذلك نخطط في الريف استكمال المشروع بتطوير المقر وتنمية قدراته ليلبي الخدمة لكل الريف وذلك عبر:</p> <ul style="list-style-type: none"> <li>- توسعة المبنى واستكماله</li> <li>- تآثيث المبنى بالمعدات اللازمة</li> <li>- تطوير البنية للوصول من خلال توفير حافلة تابعة للنادي لجمع اللاعبين من الريف</li> <li>- توفير شبكة مواقع للتواصل بين اعضاء النادي ومنتسبيه في الريف عبر مقرات موزعة</li> <li>- ضمن المجالس ومجمع الخدمات و على الانترنت</li> <li>- عمل مجلس ادارة لمتابعة النادي وعمل خطة تشغيلية له</li> <li>- الاحتياجات الكلية المطلوبة والمحددة التصميم للمبنى:</li> <li>- غرف ادارة ومدربين</li> <li>- قاعة رياضية</li> <li>- غرف غيار</li> <li>- غرف تخزين معدات</li> <li>- وحدات صحية وحفرة صماء</li> <li>- وساحات وملعب واسوار وبير ماء</li> </ul>
<b>أهداف البرنامج/المشروع</b>	<b>الفئة/ات المستهدفة</b> (مرأة، شباب، فئات مهمشة، الخ)
<b>العدد المتوقع</b>	<b>الأهداف التتموية التي يعمل على تحقيقها</b>
● الشباب والاطفال و الفتيات	● سد النقص في عدد النوادي الرياضية والملاعب وتحسين المرافق الموجودة وإعادة تأهيلها
● 40500 نسمة	
<b>وصف مختصر لنشاطات (مركبات) البرنامج/المشروع وتكاليفها التقديرية</b>	<b>مركبات/عناصر البرنامج/المشروع (بما في ذلك خدمات استشارية، معدات، بضائع، الخ)</b>
<b>التكلفة التقديرية (\$)</b>	<b>مركبات/عناصر البرنامج/المشروع (بما في ذلك خدمات استشارية، معدات، بضائع، الخ)</b>
● تراخيص -	● تراخيص -
● توفير الارض	● خططات وترخيص البناء
● المخططات الهندسية	● بال الحفريات و اعمال الهيكل الانشائي و التشطيبات و العزل و التمديدات
● الخطة البيئية	● بال خارجية حول المبنى
● موافقات الدوائر الرسمية المعنية	● بث ومعدات رياضية
● جدول الكميات	● المجموع (بالأرقام)
	\$436000
<b>عملية الإدارة والتشغيل والصيانة</b>	<b>متطلبات الأراضي (في حالة المشروع ذي بعد مكاني)</b>
● كيف؟ خطة تشغيلية	● الأرض متوفرة <input type="checkbox"/> الأرض غير متوفرة <input type="checkbox"/> المشروع ليس ذي بعد مكاني
● من؟ لجنة منبثقة من مجلس الخدمات لادارة النادي	● في حالة عدم توفر الأرض، ما هي الترتيبات اللازمة لتوفيرها؟ متوفرة
● العائد المادي السنوي المتوقع (\$)؟ 80000 دولار سنوي-رسوم اشتراك سنوية	● الأرض متوفرة
	● في حالة كان المشروع ذي بعد مكاني، أدرج الخارطة
<b>جهة التنفيذ المقترحة</b>	<b>الهيئة المحلية (حدد القسم/الأقسام المعنية)</b>
<b>جهات أخرى (حدد)</b>	● مجلس الخدمات
	● وزارة الشباب والرياضة
	● وزارة الحكم المحلي
<b>جهة التمويل المقترحة</b>	<b>الهيئة المحلية (حدد ما يلي)</b>
<b>جهات أخرى (حدد)</b>	● بند الموازنة التي يندرج البرنامج/المشروع ضمنه:
	● صندوق البلديات
	● بنك التنمية الاسلامي



<p>KFW • هل تم الحصول على موافقتها المبديّة؟ <input type="checkbox"/> نعم <input checked="" type="checkbox"/> لا ✓</p>		<p>تكاليف تنفيذ المشروع <input type="checkbox"/> متوفرة <input type="checkbox"/> غير متوفرة X متوفرة جزئيا X</p>	
<p><b>المصادر/الاحتياجات اللازمة لتنفيذ المشروع</b></p>			
<p>بناء قدرات الجهة المنفذة <input type="checkbox"/> غير مطلوب مطلوب (حدد): <input type="checkbox"/> دعم جماهيري X مطلوب <input type="checkbox"/> مطلوب جزئيا <input type="checkbox"/> غير مطلوب</p>		<p>الموارد البشرية X متوفرة <input type="checkbox"/> متوفرة <input type="checkbox"/> جزئيا <input type="checkbox"/> غير متوفرة <input type="checkbox"/> دراسات/مخططات <input type="checkbox"/> متوفرة <input type="checkbox"/> متوفرة جزئيا X غير متوفرة <input type="checkbox"/></p>	
<p><b>الآثار المتوقعة لتنفيذ البرنامج/المشروع</b></p>			
<p>1. ارتفاع مستوى الخطر على السكان أيام العمل 2. الإرباكات والخروج عن مسار الحياة الاعتيادي بسبب أعمال المشروع. 3. بعض الآثار البيئية السلبية مثل الغبار الازعاج ...</p>	<p>سلبية:</p>	<p>1- تحسين البيئة الخدماتية للشباب والفتيات. 2- استيعاب نشاط الشباب والمواهب . 3- توفير مقر ونقطة مرجعية لنشاطات مماثلة 4- تقليل المشقة على المستفيدين والأهالي بتوفير نادي ضمن الريف . 5- توفير ساحات وفراغات معمارية لتغطية احتياجات رياضية .</p>	<p>إيجابية:</p>
<p><b>المخاطر/المعيقات التي تواجه تنفيذ البرنامج/المشروع</b></p>			
<p>إجراءات التغلب عليها</p>		<p>المخاطر/المعيقات</p>	
<p>-تفريغ طاقم مختص من موظفين المؤسسة لتوفير المخططات -اطلاع وزارة التربية والتعليم على وثائق العطاء قبل طرحه -عمل اجتماعات مع التربية لتحديد اولويات المشروع. توفر مخططات لجزء من خدمات البنى التحتية والاجزاء القائمة من المشروع</p>		<p>-عدم توفر مخططات لجزء من خدمات البنى التحتية القائمة في الموقع ،سوء التنسيق بين الجهات المعنية -الأضرار بالبنى التحتية القائمة لعدم وضوحها في الابنية القائمة حول المشروع</p>	
<p><b>خارطة البعد المكاني للمشروع</b></p>			

ملخص برنامج/مشروع: تأهيل البناء القائم وتكملة وتشطيب مركز الصحي			
المجال التنموي: الاجتماعي	الرقم: So40	اسم البرنامج/المشروع : تأهيل البناء القائم وتكملة وتشطيب مركز الصحي	
مكان التنفيذ	خلفية عن البرنامج/المشروع		
عبد	يوجد بناء إعادة صحية قائم في منطقة عبدة لعيادة تقدم خدمة امومة وطفولة ومعتمد لدى مديرية الصحة في الخليل وعلى قطعة ارض تتراوح مساحتها دونم نخطط لتاهيل البناء القائم واعادة تصميمه الداخلي وبناء طابق اول مع خدمات للمبنى لتحويل العيادة لمركز صحي مجهز لخدمة طوارئ بدوام 24 ساعة ونواة لمستشفى ولادة وملحق بصيدلية واشعة ومختبر ليقدم الخدمة لكامل الريف الشرقي ( حذب الفوار +خرسا+دير رازح +وادي الشاجنة+ طرامة+ امريش عبدة+العقتين+ابو العسجا ابو الغزلان كرمة الصرة حذب العلقه)		
التاريخ المتوقع للبدء بالتنفيذ			
2017/الربع الاول			
مدة التنفيذ			
سنة			
الأهداف التنموية التي يعمل على تحقيقها	العدد المتوقع	الفئة/ات المستهدفة (مرأة، شباب، فئات مهمشة، الخ)	أهداف البرنامج/المشروع
<ul style="list-style-type: none"> <li>رفع المستوى المعيشي للمواطنين في الريف بتقديم خدمة اجود بوقت اقل</li> <li>توفير فرص عمل</li> <li>رفع مستوى التنمية الاقتصادية والصحية في الريف</li> <li>تنمية الجانب الصحي</li> <li>زيادة الوعي لدى المواطنين واحياء المنطقة</li> </ul>	22 الف نسمة	<ul style="list-style-type: none"> <li>المرأة</li> <li>الطفل</li> <li>المسنين</li> <li>جميع الفئات في المجتمع</li> </ul>	<ul style="list-style-type: none"> <li>توفير الخدمات الصحية المتكاملة</li> <li>تقصير المسافات للحصول على خدمة اسرع</li> </ul>
البرامج/المشروعات التي تمثل متطلبها سابقا لهذا البرنامج/المشروع	وصف مختصر لنشاطات (مركبات) البرنامج/المشروع وتكاليفها التقديرية		
	التكلفة التقديرية (\$)	مركبات/عناصر البرنامج/المشروع (بما في ذلك خدمات استشارية، معدات، بضائع، الخ)	
<ul style="list-style-type: none"> <li>موافقة وزارة الصحة - متوفرة</li> <li>توفير الطاقم الطبي لتشغيل المركز</li> </ul>	10000	مخططات + تراخيص -	
	48180	حفریات وتسوية موقع	
	220122	اعمال الهيكل الانشائي	
	121212	تشطيبات	
	85261	العزل والتמידات	
	152000	اعمال خارجية حول المبنى	
	693,754	المجموع (بالارقام)	
متطلبات الأراضي (في حالة المشروع ذي بعد مكاني)			
عملية الإدارة والتشغيل والصيانة			
	X الأرض متوفرة <input type="checkbox"/> الأرض غير متوفرة <input type="checkbox"/> المشروع ليس ذي بعد مكاني		
	في حالة عدم توفر الأرض، ما هي الترتيبات اللازمة لتوفيرها؟		
	• من؟ وزارة الصحة • العائد المادي السنوي المتوقع (\$)؟ 100000 دولار		
جهة التنفيذ المقترحة			
الهيئة المحلية (حدد القسم/الأقسام المعنية)	جهات أخرى (حدد)		
<ul style="list-style-type: none"> <li>مجلس الخدمات المشترك ريف دورا</li> </ul>	<ul style="list-style-type: none"> <li>وزارة الصحة</li> </ul>		
جهة التمويل المقترحة			
الهيئة المحلية (حدد ما يلي)	جهات أخرى (حدد)		
بند الموازنة التي يندرج البرنامج/المشروع ضمنه: المشاريع	<ul style="list-style-type: none"> <li>صندوق البلديات</li> <li>USAID</li> <li>UNDP</li> <li>الجمعية العمانية</li> </ul>		
تكاليف تنفيذ المشروع <input type="checkbox"/> متوفرة <input type="checkbox"/> متوفرة جزئيا <input type="checkbox"/>	هل تم الحصول على موافقتها المبدئية؟ <input type="checkbox"/> نعم <input checked="" type="checkbox"/> لا		
المصادر/الاحتياجات اللازمة لتنفيذ المشروع			
<ul style="list-style-type: none"> <li>الموارد البشرية <input type="checkbox"/> متوفرة <input type="checkbox"/> متوفرة جزئيا <input type="checkbox"/></li> <li>دراسات/مخططات <input type="checkbox"/> متوفرة <input type="checkbox"/> متوفرة جزئيا <input checked="" type="checkbox"/></li> <li>غير متوفرة</li> </ul>	<ul style="list-style-type: none"> <li>بناء قدرات الجهة المنفذة <input checked="" type="checkbox"/> غير مطلوب <input type="checkbox"/></li> <li>مطلوب (حدد): <input type="checkbox"/> توفير كادر طبي <input type="checkbox"/></li> <li>دعم جماهيري <input checked="" type="checkbox"/> مطلوب <input type="checkbox"/> مطلوب جزئيا <input type="checkbox"/> غير مطلوب <input type="checkbox"/></li> </ul>		
الآثار المتوقعة لتنفيذ البرنامج/المشروع			
<ul style="list-style-type: none"> <li>اجابية:</li> <li>تمكن المواطنين من تلقي الخدمات بشكل سهل</li> </ul>	سلبية:	<ul style="list-style-type: none"> <li>الازعاج والغبار اثناء التنفيذ</li> </ul>	

		<ul style="list-style-type: none"> <li>• تقليل الوقت الجهد اللازم في العادة للوصول لاقرب نقطة طبية</li> <li>• احياء المنطقة على كافة الاصعدة</li> <li>• حماية الارض وتشجيع السكن فيها</li> <li>• وخصوصا انها قريبة من مناطق ج</li> </ul>
<b>المخاطر/المعيقات التي تواجه تنفيذ البرنامج/المشروع</b>		
<b>المخاطر/المعيقات</b>	<b>إجراءات التغلب عليها</b>	
-عدم توفر الجهات الممولة للمشروع	-البحث عن ممول ملتزم لتنفيذ هذا المشروع	
-تكاليف تشغيلية		
<b>خارطة البعد المكاني للمشروع</b>		



ملخص برنامج/مشروع:			
المجال التنموي: الاجتماعي	الرقم: So41	اسم البرنامج/المشروع بناء وتشطيب مركز صحي متكامل مجهز بمركز أشعة وصيدلية في الخط الغربي وقرية كريمة	
مكان التنفيذ		خلفية عن البرنامج/المشروع	
المجد + كريمة	<ul style="list-style-type: none"> <li>تعاين منطقة ريف دورا من ضعف في الخدمات الصحية كون المسافة التي تفصلها عن اقرب مشفى صحي كبيرة تصل تتجاوز 30 كم ، ولدى عملنا الدراسة التشخيصية للمنطقة تبين ان القرى يتوفر فيها مراكز امومة وطفولة فقط والخط الغربي يوجد فيه ارض متبرع بها لعمل مركز صحي متكامل بدوام 24 ساعة ومجهز بأقسام ولادة وقسم أشعة وصيدلية كمبنى حكومي خصوصا وان الوزارة -الصحة- ايدت موافقتها على المشروع وانه من اولوياتها ،قرية المجد تبرعت بارض لبناء المركز الذي من المفترض ان يكون نواه لمشفى مستقبلي. مساحة البناء المقترح 800 متر مربع هذا بالإضافة لمركز في قرية كريمة</li> </ul>	التاريخ المتوقع للبدء بالتنفيذ	
2019/حزيران		مدة التنفيذ	
سنة		الاهداف البرنامج/المشروع	
الاهداف التنموية التي يعمل على تحقيقها	العدد المتوقع	الفئة/ات المستهدفة (مرأة، شباب، فئات مهمشة، الخ)	اهداف البرنامج/المشروع
<ul style="list-style-type: none"> <li>رفع مستوى الخدمات الصحية</li> </ul>	<ul style="list-style-type: none"> <li>18500 نسمة</li> </ul>	<ul style="list-style-type: none"> <li>كل المواطنين</li> </ul>	<ul style="list-style-type: none"> <li>توفير الخدمات الصحية المتكاملة</li> <li>تقصير المسافات للحصول على خدمة</li> <li>اسرع لرفع المستوى المعيشي للمواطنين في الريف بتقديم خدمة اجود بوقت اقل</li> <li>توفير فرص عمل ورفع مستوى التنمية الاقتصادية والصحية في الريف</li> <li>تنمية الجانب الصحي زيادة الوعي لدى المواطنين واحياء المنطقة</li> </ul>
وصف مختصر لنشاطات (مركبات) البرنامج/المشروع وتكليفها التقديرية			
البرامج/المشروعات التي تمثل متطلبا سابقا لهذا البرنامج/المشروع		مركبات/عناصر البرنامج/المشروع (بما في ذلك خدمات استشارية، معدات، بضائع، الخ)	مركبات/عناصر البرنامج/المشروع (بما في ذلك خدمات استشارية، معدات، بضائع، الخ)
<ul style="list-style-type: none"> <li>موافقة وزارة الصحة - متوفرة</li> <li>توفير الطاقم الطبي لتشغيل المركز</li> </ul>		10000	مخططات + تراخيص -
		480000	أعمال الحفریات و اعمال الهيكل الانشائي و التشطيبات و العزل و التمديدات
		152000	اعمال خارجية حول المبنى
		642000	المجموع (بالأرقام) للمبنى الواحد
		1284000	المجموع (بالأرقام) للمبنيين
عملية الإدارة والتشغيل والصيانة			
متطلبات الأراضي (في حالة المشروع ذي بعد مكاني)		متطلبات الأراضي (في حالة المشروع ذي بعد مكاني)	
<ul style="list-style-type: none"> <li>كيف خطة تشغيلية</li> </ul>		<ul style="list-style-type: none"> <li>الأرض متوفرة <input type="checkbox"/> الأرض غير متوفرة <input type="checkbox"/> المشروع ليس ذي بعد مكاني</li> </ul>	
<ul style="list-style-type: none"> <li>من؟ وزارة الصحة</li> </ul>		<ul style="list-style-type: none"> <li>ما هي الترتيبات اللازمة لتوفيرها؟ متوفرة</li> </ul>	
<ul style="list-style-type: none"> <li>العائد المادي السنوي المتوقع ؟(100000\$ دولار سنوي-رسوم اشترك سنوية</li> </ul>		<ul style="list-style-type: none"> <li>الأرض متوفرة</li> </ul>	
جهة التنفيذ المقترحة			
الهيئة المحلية (حدد القسم/الأقسام المعنية)		جهات أخرى (حدد)	
<ul style="list-style-type: none"> <li>مجلس الخدمات</li> </ul>		<ul style="list-style-type: none"> <li>وزارة الحكم المحلي،وزارة الصحة</li> </ul>	
جهة التمويل المقترحة			
الهيئة المحلية (حدد ما يلي)		جهات أخرى (حدد)	
<ul style="list-style-type: none"> <li>بند الموازنة التي يندرج البرنامج/المشروع ضمنه:</li> <li>تكاليف تنفيذ المشروع <input type="checkbox"/> متوفرة <input type="checkbox"/> متوفرة جزئيا <input type="checkbox"/> غير متوفرة</li> </ul>		<ul style="list-style-type: none"> <li>صندوق البلديات،بنك التنمية الاسلامي، KFW</li> <li>هل تم الحصول على موافقتها المبدئية؟ <input type="checkbox"/> نعم <input checked="" type="checkbox"/> لا</li> </ul>	
المصادر/الاحتياجات اللازمة لتنفيذ المشروع			
<ul style="list-style-type: none"> <li>الموارد البشرية <input type="checkbox"/> متوفرة <input type="checkbox"/> متوفرة جزئيا <input type="checkbox"/> غير متوفرة</li> <li>دراسات/مخططات <input type="checkbox"/> متوفرة <input type="checkbox"/> متوفرة جزئيا <input type="checkbox"/> غير متوفرة</li> </ul>		<ul style="list-style-type: none"> <li>بناء قدرات الجهة المنفذة <input type="checkbox"/> غير مطلوب <input type="checkbox"/> مطلوب (حدد):</li> <li>دعم جماهيري <input type="checkbox"/> مطلوب <input type="checkbox"/> مطلوب جزئيا <input type="checkbox"/> غير مطلوب</li> </ul>	
الآثار المتوقعة لتنفيذ البرنامج/المشروع			
<ul style="list-style-type: none"> <li>1. ارتفاع مستوى الخطر على السكان أيام العمل</li> <li>2. الإرباكات والخروج عن مسار الحياة الاعتيادي بسبب أعمال المشروع.</li> <li>3. بعض الآثار البيئية السلبية مثل الغبار الازعاج ...</li> </ul>		<ul style="list-style-type: none"> <li>سلبية:</li> <li>- تمكن المواطنين من تلقي الخدمات بشكل سهل ،تقليل الوقت الجهد اللازم في العادة للوصول لاقرب نقطة طبية،احياء المنطقة على كافة الاصعدة، حماية الارض وتشجيع السكن فيها وخصوصا انها قريبة من مناطق ج</li> </ul>	
المخاطر/المعيقات التي تواجه تنفيذ البرنامج/المشروع			
المخاطر/المعيقات		المخاطر/المعيقات	
<ul style="list-style-type: none"> <li>عدم توفر مخططات لجزء من خدمات البنى التحتية القائمة في الموقع،سوء التنسيق بين الجهات المعنية،الاضرار بالبنى التحتية القائمة لعدم وضوحها في لأبنية القائمة حول المشروع</li> </ul>		<ul style="list-style-type: none"> <li>إجراءات التغلب عليها</li> <li>تفريع طاقم مختص من موظفين المؤسسة لتوفير المخططات،اطلاع وزارة التربية والتعليم على وثائق العطاء قبل طرحه،-عمل اجتماعات مع التربية لتحديد اولويات المشروع،توفر مخططات لجزء من خدمات البنى التحتية والاجزاء القائمة من المشروع</li> </ul>	

## المجال الاقتصادي

ملخص برنامج/مشروع			
اسم البرنامج/المشروع: اعداد مخطط ادارة طبيعة لمنطقة الريف الغربي-البرج البيرة بيت مرسم land	الرقم Ec01	المجال التنموي: الاقتصادي	اسم البرنامج/المشروع: escape management plan
خلفية عن البرنامج/المشروع		مكان التنفيذ	
في سبيل تشكيل البنية التحتية للمنظر العام للريف والمحافظة عليه باقرب عناصر ممكنة للريف ومنح انعدام الملامح العامة والمميزة للريف نرى ان من المهم عمل مخطط لادارة الطبيعة في المنطقة، والبداية بمنطقة البرج والبيرة وبيت مرسم حيث سيهدف هذا البرنامج الي تطوير او المحافظة على مساحات خضراء او غير خضراء التي تتغير مع الوقت بالإضافة الى الحرف والصناعات التي قد تختفي مع الوقت وخصوصا التراثية والزراعية منها		البرج البيرة بيت مرسم	
أهداف البرنامج/المشروع		التاريخ المتوقع للبدء بالتنفيذ	
الفئة/ات المستهدفة (مرأة، شباب، فئات مهمشة، الخ)		2016/الربع الرابع	
العدد المتوقع		مدة التنفيذ	
6 اشهر		الأهداف التنموية التي يعمل على تحقيقها	
<ul style="list-style-type: none"> <li>• اعداد خطة للحفاظ على الطبيعة</li> <li>• توثيق واعداد قاعدة بيانات محدثة عن الريف</li> </ul>	<ul style="list-style-type: none"> <li>• جميع السكان</li> </ul>	<ul style="list-style-type: none"> <li>• تطوير البنية التحتية الخاصة بالاقتصاد الخدماتية والتجارية وتعزيز التعاون بين القطاع العام والخاص لتطوير القطاع الاقتصادي ومنشأته</li> <li>• تطوير البنية التحتية الخاصة بالصناعة والصناعات الزراعية</li> <li>• تطوير وزيادة الاهتمام بقطاع السياحة وخاصة السياحة التراثية</li> <li>• الاهتمام بمساحة الأراضي الزراعية وتأهيلها وشق طرق زراعية جديدة</li> <li>• تحسين وتطوير المنتجات الزراعية وتسويقها</li> <li>• تطوير قطاع الثروة الحيوانية</li> <li>• زيادة آليات تجميع المياه للزراعة من ابار وسدود وبرك</li> <li>• تفعيل الجمعيات التعاونية الزراعية وتطوير الخدمات المقدمة من خلالها</li> </ul>	
وصف مختصر لنشاطات (مركبات) البرنامج/المشروع وتكاليفها التقديرية			
مركبات/عناصر البرنامج/المشروع (بما في ذلك خدمات استشارية، معدات، بضائع، الخ)		التكلفة التقديرية (\$)	
<ul style="list-style-type: none"> <li>• تعيين ( استشاري ) مختص من خلال عطاء لاعداد الخطة</li> <li>• تدريب لجنة من خلال الاستشاري لاعداد مثل هذه الخطط</li> </ul>		<ul style="list-style-type: none"> <li>• دورات توعية لادارة المجلس والمجالس القروية حول اهمية الخطة،تنسيق مع الحكم المحلي ومسؤولي مجالس الخدمات لاعتماد عمل خطط لباقي الريف</li> </ul>	
60000		20000	
المجموع (بالأرقام)		80000 دولار	
متطلبات الأراضي (في حالة المشروع ذي بعد مكاني)			
<input type="checkbox"/> الأرض متوفرة <input type="checkbox"/> الأرض غير متوفرة <input type="checkbox"/> X المشروع ليس ذي بعد مكاني		عملية الإدارة والتشغيل والصيانة	
كيف؟ فريق متابعة		من؟ الإدارة والمجلس	
في حالة عدم توفر الأرض، ما هي الترتيبات اللازمة لتوفيرها؟		العائد المادي السنوي المتوقع (\$)؟	
جهة التنفيذ المقترحة			
الهيئة المحلية (حدد القسم/الأقسام المعنية)		جهات أخرى (حدد)	
مجلس الخدمات المشترك/ ريف دورا		الحكم المحلي	
جهة التمويل المقترحة			
الهيئة المحلية (حدد ما يلي)		جهات أخرى (حدد)	
بند الموازنة التي يندرج البرنامج/المشروع ضمنه:		المركز الايطالي الاقليمي للعمل التعاوني، مركز ابحاث الاراضي، صندوق البلديات، مؤسسة رؤية العالمية ،جمعية الشبان المسيحيين، اريج	
تكاليف تنفيذ المشروع <input type="checkbox"/> متوفرة <input type="checkbox"/> متوفرة جزئيا X غير متوفرة		هل تم الحصول على موافقتها المبدئية؟ <input type="checkbox"/> نعم X لا	
المصادر/الاحتياجات اللازمة لتنفيذ المشروع			
الموارد البشرية <input type="checkbox"/> متوفرة X متوفرة جزئيا <input type="checkbox"/> غير متوفرة		بناء قدرات الجهة المنفذة <input type="checkbox"/> غير مطلوب	
دراسات/مخططات <input type="checkbox"/> متوفرة <input type="checkbox"/> متوفرة جزئيا X غير متوفرة		مطلوب (حدد): <input type="checkbox"/> مطلوب جدا	
دعم جماهيري X مطلوب <input type="checkbox"/> مطلوب جزئيا <input type="checkbox"/> غير مطلوب		دعم جماهيري X مطلوب <input type="checkbox"/> مطلوب جزئيا <input type="checkbox"/> غير مطلوب	
الاثار المتوقعة لتنفيذ البرنامج/المشروع			
اجابية: • توفير خدمة اجود لسكان الريف		سلبية: • تحديد اتجاهات التطور في المستقبل	
المخاطر/المعيقات التي تواجه تنفيذ البرنامج/المشروع			
المخاطر/المعيقات		إجراءات التغلب عليها	
الوعي من المواطن اتجاه مثل هذه المشاريع و الخطط		زيادة الاجراءات التي تهدف الى التوعية	

ملخص برنامج/مشروع	
اسم البرنامج/المشروع: تجهيز منتزه في ريف دورا الغربي/دير العسل	الرقم: Ec02
المجال التنموي: الاقتصادي	مكان التنفيذ
ديرة العسل فوقا	• ديرة العسل فوقا
التاريخ المتوقع للبدء بالتنفيذ	• 2017/الربع الرابع
مدة التنفيذ	• سنة
الأهداف البرنامج/المشروع	تتميز الأرض المخصصة لعمل المنتزه في ريف دورا الغربي في دير العسل فوقا بأنها ذات بعد تاريخي حيث يوجد بيارة في المنطقة وتم فتح طريق على حساب مشروع البلديات للوصول إليها ومساحتها تصل 3 دنمات يشمل المشروع عمل جلسات وامكان للشوي والعباب بسيطة وبناء مقهى واستراحة عائلية بالإضافة الى اعمال تشجير الأرض واحاطتها بسور. عملية التشغيل ستكون من خلال عمل عطاء لتشغيل المنتزه من قبل المالك مجلس الخدمات بشراكة مع وزارة الاثار
أهداف البرنامج/المشروع	الفئة/ات المستهدفة (مرأة، شباب، فئات مهمشة، الخ)
توفير متنفس لاهل الريف توفير فرص عمل تعزيز التعاون بين القطاع العام والخاص	• الشباب والاطفال الفتيات • وسكان الريف
العدد المتوقع	• 40500
الاهداف التنموية التي يعمل على تحقيقها	تطوير البنية التحتية الخاصة بالاقتصاد الخدماتية والتجارية وتعزيز التعاون بين القطاع العام والخاص لتطوير القطاع الاقتصادي ومنشآته
وصف مختصر لنشاطات (مركبات) البرنامج/المشروع وتكاليفها التقديرية	مركبات/عناصر البرنامج/المشروع (بما في ذلك خدمات استشارية، معدات، بضائع، الخ)
البرامج/المشروعات التي تمثل متطلباً سابقاً لهذا البرنامج/المشروع	الكمية التقديرية (\$)
• اعداد وثائق وتراخيص	• 3000
• بيم البيروبيارة دير العسل	• 15000
• ل مظلات وجلسات	• 10000
• ساحات وبرك وتشجير للمنطقة	• 10000
• يد وتركيب حديقة الألعاب	• 20000
• بار ومنى استراحة وادارة 200متر مربع	• 100000
المجموع (بالارقام)	• \$ 158000
متطلبات الأراضي (في حالة المشروع ذي بعد مكاني)	عملية الإدارة والتشغيل والصيانة
X الأرض متوفرة □ الأرض غير متوفرة □ المشروع ليس ذي بعد مكاني	• كيف؟ خطة تشغيلية وعطاءات تشغيل وصيانة سنوية
في حالة عدم توفر الأرض، ما هي الترتيبات اللازمة لتوفيرها؟ متوفرة	• من؟ مجلس الخدمات والوزارة والمناطق
• الأرض متوفرة	• العائد المادي السنوي المتوقع (\$)؟ 40000 سنوي رسوم دخول
جهة التنفيذ المقترحة	الهيئة المحلية (حدد القسم/الأقسام المعنية)
جهات أخرى (حدد)	• مجلس الخدمات • السياحة والآثار • الحكم المحلي
جهة التمويل المقترحة	الهيئة المحلية (حدد ما يلي)
جهات أخرى (حدد)	• صندوق البلديات • الصندوق العربي • البنك الإسلامي • UNDP • الاتحاد الأوروبي
تكاليف تنفيذ المشروع □ متوفرة X متوفرة جزئياً □ غير متوفرة	• هل تم الحصول على موافقتها المبدئية؟ □ نعم □ لا
المصادر/الاحتياجات اللازمة لتنفيذ المشروع	الموارد البشرية X متوفرة □ متوفرة جزئياً □ غير متوفرة
• بناء قدرات الجهة المنفذة □ غير مطلوب	• دراسات/مخططات X متوفرة □ متوفرة جزئياً □ غير متوفرة
• دعم جماهيري X مطلوب □ مطلوب جزئياً □ غير مطلوب	
الآثار المتوقعة لتنفيذ البرنامج/المشروع	اجابية:
1. أثناء تنفيذ المشروع يتوقع حصول صعوبات في القرية على الخدمات اللازمة	• تنمية المنطقة على الصعيد الاقتصادي • تشجيع السياحة الداخلية • ايجاد فرص عمل
2. ارتفاع مستوى الخطر على السكان أيام العمل	سلبية:
3. الإرباكات والخروج عن مسار الحياة الاعتيادي بسبب أعمال المشروع.	

4. بعض الآثار البيئية السلبية مثل الغبار الازعاج ...		
<b>المخاطر/المعيقات التي تواجه تنفيذ البرنامج/المشروع</b>		
<b>إجراءات التغلب عليها</b>	<b>المخاطر/المعيقات</b>	
<ul style="list-style-type: none"> <li>• توفير طاقم مختص من موظفين المؤسسة لتوفير المخططات</li> <li>-اطلاع وزارة الاثار على وثائق العطاء قبل طرحه</li> <li>-عمل اجتماعات مع الوزارة والسكان لتحديد سير المشروع.</li> </ul>	<p>عدم توفر مخططات لجزء من خدمات البنى التحتية</p> <p>سوء التنسيق بين الجهات المعنية</p>	
<b>خارطة البعد المكاني للمشروع</b>		

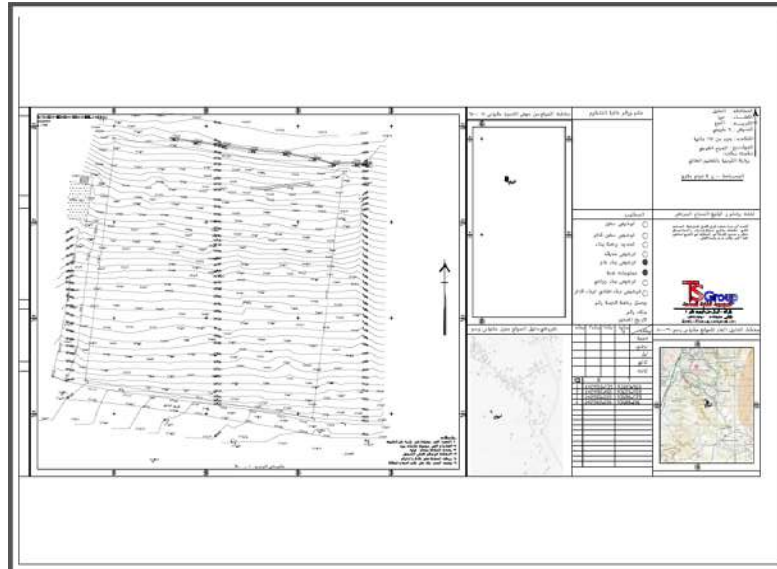
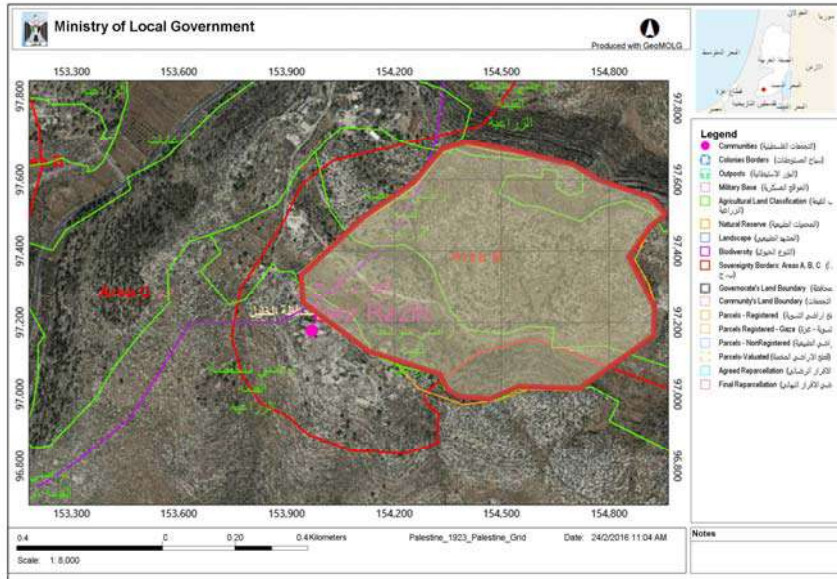


ملخص برنامج/مشروع			
اسم البرنامج/المشروع: بناء وتشطيب متحف في ريف دورا	الرقم: Ec03	المجال التنموي: الاقتصادي	مكان التنفيذ
<b>خلفية عن البرنامج/المشروع</b>			
<p>يتميز ريف دورا بمواقع تاريخية لها محور تحول في الريف وتدرس في اثاره في جامعات العالم ولسوء الحظ نجد ان معظم هذه المواقع يعاني من سوء حالته وتعرضه المستمر لأعمال التنقيب الغير شرعية والتدمير بسبب الإهمال مما يؤدي الى تلف اجزاء كبيره من المواقع التاريخية وتعرضها للنهب من قبل تجار الآثار.</p> <p>ولوقف هذه الاعمال العشوائية ارتأى المخطط الحضري لآطار التنمية المكانية في الريف ان يتم عمل متحف للمنطقة كونه سيحوي بالتأكيد اثارا جمة وكثير من المواقع التاريخية المتوفرة في الريف. وعليه سيتم بناء وتشطب متحف في منطقة قريبة من محمية طبيعية من شجر البلوط و عمل خطة تشغيل للمتحف بالتنسيق مع وزارة السياحة والآثار.</p>			
<b>أهداف البرنامج/المشروع</b>	<b>الفئة/ات المستهدفة</b> (مرأة، شباب، فئات مهمشة، الخ)	<b>العدد المتوقع</b>	<b>الأهداف التنموية التي يعمل على تحقيقها</b>
<ul style="list-style-type: none"> <li>- تنمية السياحة الداخلية</li> <li>- تقوية العلاقة بين المواطن وتاريخ المنطقة</li> <li>- تطوير الاهتمام بمواقع اثرية</li> <li>- توفير فرص عمل</li> <li>- تعزيز التعاون بين القطاع العام والخاص</li> </ul>	<ul style="list-style-type: none"> <li>• كل الفئات</li> </ul>	40500	<ul style="list-style-type: none"> <li>• تطوير البنية التحتية الخاصة بالاقتصاد الخدماتية والتجارية وتعزيز التعاون بين القطاع العام والخاص لتطوير القطاع الاقتصادي ومنشآته</li> <li>• تطوير البنية التحتية الخاصة بالصناعة والصناعات الزراعية</li> <li>• تطوير وزيادة الاهتمام بقطاع السياحة وخاصة السياحة التراثية</li> </ul>
<b>وصف مختصر لنشاطات (مركبات) البرنامج/المشروع وتكاليفها التقديرية</b>			
<b>مركبات/عناصر البرنامج/المشروع (بما في ذلك خدمات استشارية، معدات، بضائع، الخ)</b>		<b>التكلفة التقديرية (\$)</b>	<b>البرامج/المشروعات التي تمثل متطلباً سابقاً لهذا البرنامج/المشروع</b>
مخططات + تراخيص -		10000	<ul style="list-style-type: none"> <li>• ترخيص</li> <li>• توفر الارض</li> </ul>
مال البناء والتشطيب لـ 900 متر مربع		588000	<ul style="list-style-type: none"> <li>• المخططات الهندسية</li> <li>• الخطة البيئية</li> <li>• موافقات الدوائر الرسمية المعنية</li> <li>• جدول الكميات</li> </ul>
عمال خارجية حول المبنى		152000	
<b>المجموع (بالأرقام)</b>		<b>750000</b>	
<b>متطلبات الأراضي (في حالة المشروع ذي بعد مكاني)</b>			
X الأرض متوفرة <input type="checkbox"/> الأرض غير متوفرة <input type="checkbox"/> المشروع ليس ذي بعد مكاني		<ul style="list-style-type: none"> <li>• كيف؟ خطة تشغيلية</li> </ul>	عملية الإدارة والتشغيل والصيانة
في حالة عدم توفر الأرض، ما هي الترتيبات اللازمة لتوفيرها؟ متوفرة		<ul style="list-style-type: none"> <li>• من؟ وزارة السياحة والهيئة المحلية</li> <li>• العائد المادي السنوي المتوقع (\$)؟ 20000 دولار سنوي-رسوم دخول سنوية</li> </ul>	
في حالة كان المشروع ذي بعد مكاني، أدرج الخارطة			
<b>جهة التنفيذ المقترحة</b>			
<b>الهيئة المحلية (حدد القسم/الأقسام المعنية)</b>		<b>جهات أخرى (حدد)</b>	
<ul style="list-style-type: none"> <li>• مجلس الخدمات</li> </ul>		<ul style="list-style-type: none"> <li>• وزارة السياحة والآثار</li> <li>• وزارة الحكم المحلي</li> </ul>	
<b>جهة التمويل المقترحة</b>			
<b>الهيئة المحلية (حدد ما يلي)</b>		<b>جهات أخرى (حدد)</b>	
بند الموازنة التي يندرج البرنامج/المشروع ضمنه:		<ul style="list-style-type: none"> <li>• صندوق البلديات</li> <li>• بنك التنمية الاسلامي</li> <li>• KFW</li> </ul>	
تكاليف تنفيذ المشروع <input type="checkbox"/> متوفرة <input type="checkbox"/> متوفرة جزئياً <input type="checkbox"/> غير متوفرة		هل تم الحصول على موافقتها المبدئية؟ <input type="checkbox"/> نعم <input checked="" type="checkbox"/> لا	
<b>المصادر/الاحتياجات اللازمة لتنفيذ المشروع</b>			
<ul style="list-style-type: none"> <li>• الموارد البشرية X متوفرة <input type="checkbox"/> متوفرة جزئياً <input type="checkbox"/> غير متوفرة <input type="checkbox"/></li> <li>• دراسات/مخططات X متوفرة <input type="checkbox"/> متوفرة جزئياً <input type="checkbox"/> غير متوفرة <input type="checkbox"/></li> </ul>		<ul style="list-style-type: none"> <li>• بناء قدرات الجهة المنفذة <input type="checkbox"/> غير مطلوب <input type="checkbox"/></li> <li>• دعم جماهيري X مطلوب <input type="checkbox"/> مطلوب جزئياً <input type="checkbox"/> غير مطلوب <input type="checkbox"/></li> </ul>	
<b>الآثار المتوقعة لتنفيذ البرنامج/المشروع</b>			

<p>1. ارتفاع مستوى الخطر على السكان أيام العمل 2. الإرباكات والخروج عن مسار الحياة الاعتيادي بسبب أعمال المشروع. 3. بعض الآثار البيئية السلبية مثل الغبار الازعاج ...</p>	<p>سلبية:</p>	<p>1- تنمية المنطقة على الصعيد الاقتصادي 2 تشجيع السياحة الداخلية ايجاد فرص عمل</p>	<p>ايجابية:</p>
---	---------------	---	-----------------

المخاطر/المعيقات التي تواجه تنفيذ البرنامج/المشروع	
المخاطر/المعيقات	إجراءات التغلب عليها
<p>عدم توفر مخططات لجزء من خدمات البنى التحتية القائمة في الموقع</p>	<p>تفريغ طاقم مختص من موظفين المؤسسة لتوفير المخططات</p>
<p>سوء التنسيق بين الجهات المعنية</p>	<p>-اطلاع وزارة التربية والتعليم على وثائق العطاء قبل طرحه -عمل اجتماعات مع التربية لتحديد اولويات المشروع.</p>

خارطة البعد المكاني للمشروع



ملخص برنامج/مشروع			
اسم البرنامج/المشروع: شق طرق زراعية في الريف الشرقي	الرقم: Ec04	المجال التنموي: بنية اقتصادية	
<b>خلفية عن البرنامج/المشروع</b>			
الريف الشرقي	• ان الوضع الاقتصادي الزراعي قد شهد تطورا ملحوظا في السنوات السابقة ونحن بحاجة الى تعزيز واستدامة وتطوير هذا المجال مع ان هناك احتياجات كثيرة للمواطنين لم يلبى الحد الأدنى منها بسبب نقص الموارد واستحواذ الاحتلال على الموارد الرئيسية مثل المياه والطاقة وكذلك عدم قدرة المنتج الوطني على منافسة المنتج الإسرائيلي بسبب نقص الدعم الفني والإداري والمادي ومع ذلك هناك افاق واسعة للتطوير والتنمية اذا وجد الدعم الحقيقي، اول جانب سيتم التعامل معه شق الطرق الزراعية وتوزيعها كالتالي في الريف الشرقي:		
<b>التاريخ المتوقع للبدء بالتنفيذ</b>	2017 الربع الأول المرحلة الأولى		
<b>مدة التنفيذ</b>	4 شهور		
		التجمع	ابو العسجا ابو الغزلان ابو العرفان رابود كرزة وادي الشاجنة بسم طرامة دير رازح عيدة امريش العلقين حدب الفوار كريمة الصرة خرسا المجموع
		اطوال الطرق الزراعية بحاجة لثق بعرض 4 متر	17
		المراد شقة في المرحلة الأولى 25%	4
			3
			10
			9
			4
			12
			7
			69كم
<b>أهداف البرنامج/المشروع</b>	<b>الفئة/ات المستهدفة (مرأة، شباب، فئات مهمشة، الخ)</b>	<b>العدد المتوقع</b>	<b>الأهداف التنموية التي يعمل على تحقيقها</b>
• تسهيل حركة المزارعين • توسيع رقعة المنطقة الزراعية • توفير الوقت والجهد على المزارع	• جميع سكان التجمعات	22.5 ألف نسمة	الاهتمام بمساحة الأراضي الزراعية وتأهيلها وشق طرق زراعية جديدة، تحسين وتطوير المنتجات الزراعية وتسويقها، تطوير قطاع الثروة الحيوانية، زيادة آليات تجميع المياه للزراعة من ابار وسدود وبرك تفعيل الجمعيات التعاونية الزراعية وتطوير الخدمات المقدمة من خلالها
<b>وصف مختصر لنشاطات (مركبات) البرنامج/المشروع وتكالييفها التقديرية</b>			
<b>مركبات/عناصر البرنامج/المشروع (بما في ذلك خدمات استشارية، معدات، بضائع، الخ)</b>		<b>التكلفة التقديرية (\$)</b>	<b>البرامج/المشروعات التي تمثل متطلبا سابقا لهذا البرنامج/المشروع</b>
• عمل المخططات والتصاميم والترخيص	• فتح الطرق وتوسيعه 18 بعرض 4م	5000	• التحقق من الملكيات وتسوية الاقطاعات
• طرح العطاءات والترسية	• بسكورس	1000	
• سلاسل		86000	
		360000	
		50000	
<b>المجموع (بالأرقام)</b>		<b>496400 دولار</b>	
<b>متطلبات الأراضي (في حالة المشروع ذي بعد مكاني)</b>			
<input checked="" type="checkbox"/> الأرض متوفرة	<input type="checkbox"/> الأرض غير متوفرة	<input type="checkbox"/> المشروع	• كيف؟ المجلس المحلي /ضمن خطة صيانة الشوارع
ليس ذي بعد مكاني			• من؟ المجلس المشترك
في حالة عدم توفر الأرض، ما هي الترتيبات اللازمة لتوفيرها؟			• العائد المادي السنوي المتوقع (\$) 0؟
يتم ارفاق المخططات الوصفية			
<b>جهة التنفيذ المقترحة</b>			
<b>الهيئة المحلية (حدد القسم/الأقسام المعنية)</b>		<b>جهات أخرى (حدد)</b>	
• القسم الهندسي في مجلس الخدمات		• بالتعاون مع وزارة الحكم المحلي واستشاريين	
<b>جهة التمويل المقترحة</b>			
<b>الهيئة المحلية (حدد ما يلي)</b>		<b>جهات أخرى (حدد)</b>	
• بند الموازنة التي يندرج البرنامج/المشروع ضمنه:		• صندوق البلديات، USAID، UNDP، بنك التنمية الاسلامي	
• تكاليف تنفيذ المشروع متوفرة <input type="checkbox"/> متوفرة <input type="checkbox"/> متوفرة <input type="checkbox"/> جزئيا <input checked="" type="checkbox"/>		• هل تم الحصول على موافقتها المبدئية؟ <input type="checkbox"/> نعم <input checked="" type="checkbox"/> لا	
<b>المصادر/الاحتياجات اللازمة لتنفيذ المشروع</b>			
• الموارد البشرية متوفرة <input checked="" type="checkbox"/> متوفرة <input type="checkbox"/> متوفرة جزئيا <input type="checkbox"/>	• دراسات/مخططات متوفرة <input type="checkbox"/> متوفرة <input type="checkbox"/> متوفرة جزئيا <input checked="" type="checkbox"/>	• بناء قدرات الجهة المنفذة <input checked="" type="checkbox"/> غير مطلوب	• دعم جماهيري <input type="checkbox"/> مطلوب <input checked="" type="checkbox"/> مطلوب جزئيا <input type="checkbox"/> غير مطلوب
<b>الاثار المتوقعة لتنفيذ البرنامج/المشروع</b>			
<b>اجابية:</b>	رفع المستوى المعيشي للمواطنين، رفع سعر الارض، تسهيل وصول المواطنين للاراضي، احياء مناطق زراعية وتسريع عملية الاستصلاح الزراعي في منطقة الريف	<b>سلبية:</b>	• ازعاج اثناء عملية التنفيذ وتلوث الهواء جراء الغبار
<b>المخاطر/المعيقات التي تواجه تنفيذ البرنامج/المشروع</b>			
<b>المخاطر/المعيقات</b>		<b>إجراءات التغلب عليها</b>	
• التمويل الكافي		• حشد الجهود والطاقة ومراسلة المانحين	

ملخص برنامج/مشروع																																
اسم البرنامج/المشروع: شق طرق زراعية في الريف الغربي	الرقم: Ec05	المجال التنموي: بنية اقتصادي																														
<b>خلفية عن البرنامج/المشروع</b>																																
<ul style="list-style-type: none"> <li>الريف الغربي</li> </ul>	<p>ان الوضع الاقتصادي الزراعي قد شهد تطورا ملحوظا في السنوات السابقة ونحن بحاجة الى تعزيز واستدامة وتطوير هذا المجال مع ان هناك احتياجات كثيرة للمواطنين لم يلبي الحد الأدنى منها بسبب نقص الموارد واستحواذ الاحتلال على الموارد الرئيسية مثل المياه والطاقة وكذلك عدم قدرة المنتج الوطني على منافسة المنتج الإسرائيلي بسبب نقص الدعم الفني والإداري والمادي ومع ذلك هناك افاق واسعة للتطوير والتنمية اذا وجد الدعم الحقيقي اول جانب سيتم التعامل معه شق الطرق الزراعية وتوزيعها كالتالي في الريف الشرقي:</p>																															
<b>التاريخ المتوقع للبدء بالتنفيذ</b>	<table border="1"> <thead> <tr> <th>التجمع</th> <th>اطوال الطرق الزراعية بحاجة لشق</th> <th>المراد شقة في المرحلة الاولى</th> </tr> </thead> <tbody> <tr> <td>المجد</td> <td>8</td> <td>2</td> </tr> <tr> <td>بيت الروش التحتا</td> <td>2</td> <td>1</td> </tr> <tr> <td>بيت الروش الفوقا</td> <td>2</td> <td>1</td> </tr> <tr> <td>دير العسل الفوقا</td> <td>8</td> <td>2</td> </tr> <tr> <td>دير العسل التحتا</td> <td>7</td> <td>2</td> </tr> <tr> <td>سكة وطواس</td> <td>3</td> <td>2</td> </tr> <tr> <td>البرج والبيرة وبيت مرسم</td> <td>5</td> <td>2</td> </tr> <tr> <td>الرماضين</td> <td>8</td> <td>3</td> </tr> <tr> <td></td> <td>43</td> <td>15</td> </tr> </tbody> </table>		التجمع	اطوال الطرق الزراعية بحاجة لشق	المراد شقة في المرحلة الاولى	المجد	8	2	بيت الروش التحتا	2	1	بيت الروش الفوقا	2	1	دير العسل الفوقا	8	2	دير العسل التحتا	7	2	سكة وطواس	3	2	البرج والبيرة وبيت مرسم	5	2	الرماضين	8	3		43	15
التجمع	اطوال الطرق الزراعية بحاجة لشق	المراد شقة في المرحلة الاولى																														
المجد	8	2																														
بيت الروش التحتا	2	1																														
بيت الروش الفوقا	2	1																														
دير العسل الفوقا	8	2																														
دير العسل التحتا	7	2																														
سكة وطواس	3	2																														
البرج والبيرة وبيت مرسم	5	2																														
الرماضين	8	3																														
	43	15																														
<b>مدة التنفيذ</b>	<ul style="list-style-type: none"> <li>4 شهور</li> </ul>																															
<b>أهداف البرنامج/المشروع</b>	<b>الفئة/ات المستهدفة (مرأة، شباب، فئات مهمشة، الخ)</b>	<b>العدد المتوقع</b>																														
<ul style="list-style-type: none"> <li>تسهيل حركة المزارعين</li> <li>توسيع رقعة المنطقة الزراعية</li> <li>توفير الوقت والجهد على المزارع</li> </ul>	<ul style="list-style-type: none"> <li>جميع سكان التجمعات</li> </ul>	<ul style="list-style-type: none"> <li>18000 الف نسمة</li> </ul>																														
<b>وصف مختصر لنشاطات (مركبات) البرنامج/المشروع وتكاليفها التقديرية</b>																																
<b>مركبات/عناصر البرنامج/المشروع (بما في ذلك خدمات استشارية، معدات، بضائع، الخ)</b>	<b>التكلفة التقديرية (\$)</b>	<b>البرامج/المشروعات التي تمثل متطلباتها سابقا لهذا البرنامج/المشروع</b>																														
<ul style="list-style-type: none"> <li>عمل المخططات والتصاميم والتراخيص</li> <li>طرح العطاءات والترسية</li> <li>فتح الطرق وتوسيعه 15 بعرض 4م</li> <li>بسكورس</li> <li>سلاسل</li> </ul>	<ul style="list-style-type: none"> <li>5000</li> <li>1000</li> <li>72000</li> <li>300000</li> <li>50000</li> </ul>	<ul style="list-style-type: none"> <li>التحقق من الملكيات وتسوية الاقتطاعات</li> </ul>																														
<b>المجموع (بالأرقام)</b>																																
<b>422000 دولار</b>																																
<b>متطلبات الأراضي (في حالة المشروع ذي بعد مكاني)</b>																																
<input type="checkbox"/> الأرض متوفرة <input type="checkbox"/> الأرض غير متوفرة <input type="checkbox"/> المشروع ليس ذي بعد مكاني	<ul style="list-style-type: none"> <li>كيف؟ المجلس المحلي /ضمن خطة صيانة الشوارع</li> <li>من؟ المجلس المشترك</li> <li>العائد المادي السنوي المتوقع (\$) 0؟</li> </ul>	<ul style="list-style-type: none"> <li>يتم ارفاقه المخططات الوصفية</li> </ul>																														
<b>جهة التنفيذ المقترحة</b>																																
<b>الهيئة المحلية (حدد القسم/الأقسام المعنية)</b>	<b>جهات أخرى (حدد)</b>																															
<ul style="list-style-type: none"> <li>القسم الهندسي في مجلس الخدمات</li> </ul>	<ul style="list-style-type: none"> <li>بالتعاون مع وزارة الحكم المحلي واستشاريين، وزارة الزراعة</li> </ul>																															
<b>جهة التمويل المقترحة</b>																																
<b>الهيئة المحلية (حدد ما يلي)</b>	<b>جهات أخرى (حدد)</b>																															
<ul style="list-style-type: none"> <li>بند الموازنة التي يندرج البرنامج/المشروع ضمنه:</li> <li>تكاليف تنفيذ المشروع <input type="checkbox"/> متوفرة <input type="checkbox"/> متوفرة <input type="checkbox"/> متوفرة</li> <li>جزئيا <input checked="" type="checkbox"/> غير متوفرة</li> </ul>	<ul style="list-style-type: none"> <li>صندوق البلديات، بنك التنمية الاسلامي، USAID, UNDP</li> <li>هل تم الحصول على موافقتها المبدئية؟ <input type="checkbox"/> نعم <input checked="" type="checkbox"/> لا</li> </ul>																															
<b>المصادر/الاحتياجات اللازمة لتنفيذ المشروع</b>																																
<ul style="list-style-type: none"> <li>الموارد البشرية <input checked="" type="checkbox"/> متوفرة <input type="checkbox"/> متوفرة جزئيا</li> <li>دراسات/مخططات <input type="checkbox"/> متوفرة <input type="checkbox"/> متوفرة جزئيا</li> <li><input checked="" type="checkbox"/> غير متوفرة</li> </ul>	<ul style="list-style-type: none"> <li>بناء قدرات الجهة المنفذة <input checked="" type="checkbox"/> غير مطلوب</li> <li>دعم جماهيري <input type="checkbox"/> مطلوب <input checked="" type="checkbox"/> مطلوب جزئيا <input type="checkbox"/> غير مطلوب</li> </ul>																															
<b>الآثار المتوقعة لتنفيذ البرنامج/المشروع</b>																																
<b>اجابية:</b>	<b>سلبية:</b>	<b>المخاطر/المعيقات</b>																														
<ul style="list-style-type: none"> <li>رفع المستوى المعيشي للمواطنين، رفع سعر الارض، تسهيل وصول المواطنين للأراضي، احياء مناطق زراعية وتسريع عملية الاستصلاح الزراعي في منطقة الريف</li> </ul>	<ul style="list-style-type: none"> <li>ازعاج اثناء عملية التنفيذ وتلوث الهواء جراء الغبار</li> </ul>	<ul style="list-style-type: none"> <li>المخاطر/المعيقات التي تواجه تنفيذ البرنامج/المشروع</li> <li>اجراءات التغلب عليها</li> </ul>																														
<b>التمويل</b>	<ul style="list-style-type: none"> <li>حشد الجهود والطاقة ومراسلة المانحين</li> </ul>																															

ملخص برنامج/مشروع							
اسم البرنامج/المشروع: بناء ابار جمع واستصلاح اراضي زراعية في الريف الشرقي	الرقم: Ec06						
المجال التنموي: بنية اقتصادية	مكان التنفيذ						
الريف الشرقي	<p><b>خلفية عن البرنامج/المشروع</b></p> <p>ان الوضع الاقتصادي الزراعي قد شهد تطوراً ملحوظاً في السنوات السابقة ونحن بحاجة الى تعزيز واستدامة وتطوير هذا المجال مع ان هناك احتياجات كثيرة للمواطنين لم يلبى الحد الادنى منها بسبب نقص الموارد واستحواذ الاحتلال على الموارد الرئيسية مثل المياه والطاقة وكذلك عدم قدرة المنتج الوطني على منافسة المنتج الإسرائيلي بسبب نقص الدعم الفني والإداري والمادي ومع ذلك هناك افاق واسعة للتطوير والتنمية اذا وجد الدعم الحقيقي</p> <p>اول جانب سيتم التعامل معه شق الطرق الزراعية وتوزيعها كالتالي في الريف الشرقي:</p> <table border="1"> <tr> <th>التجمع</th> <th>المساحة</th> <th>مسيرته تنفيذ بالمرحلة الاولى بمساهمة 50% من المزارع</th> </tr> <tr> <td>ابو العسجا ابو الغزلان ابو العرقان رابود كركزة وادي الشاجنة بسم طرامة دير رازح عبدة امريش العلقين حذب الفوار كرمة الصرة خرسا</td> <td>45000 دونم</td> <td>22 مشروع</td> </tr> </table>	التجمع	المساحة	مسيرته تنفيذ بالمرحلة الاولى بمساهمة 50% من المزارع	ابو العسجا ابو الغزلان ابو العرقان رابود كركزة وادي الشاجنة بسم طرامة دير رازح عبدة امريش العلقين حذب الفوار كرمة الصرة خرسا	45000 دونم	22 مشروع
التجمع	المساحة	مسيرته تنفيذ بالمرحلة الاولى بمساهمة 50% من المزارع					
ابو العسجا ابو الغزلان ابو العرقان رابود كركزة وادي الشاجنة بسم طرامة دير رازح عبدة امريش العلقين حذب الفوار كرمة الصرة خرسا	45000 دونم	22 مشروع					
التاريخ المتوقع للبدء بالتنفيذ	<p>2017 الربع الاول المرحلة الاولى</p>						
مدة التنفيذ	4 شهور						
الاهداف البرنامج/المشروع التي يعمل على تحقيقها	<p><b>الاهداف المتوقعة</b></p> <p>الاهتمام بمساحة الاراضي الزراعية وتأهيلها وشنق طرق زراعية جديدة تحسين وتطوير المنتجات الزراعية وتسويقها تطوير قطاع الثروة الحيوانية زيادة أليات جميع المياه للزراعة من ابار وسدود وبرك ،تفعيل الجمعيات التعاونية الزراعية وتطوير الخدمات المقدمة من خلالها</p>						
أهداف البرنامج/المشروع	<p><b>الفئة/ات المستهدفة (مرأة، شباب، فئات مهمشة، الخ)</b></p> <p>جميع سكان التجمعات</p>						
وصف مختصر لنشاطات (مركبات) البرنامج/المشروع وتكاليفها التقديرية	<p><b>أهداف البرنامج/المشروع</b></p> <p>توسيع رقعة المنطقة الزراعية توفير الوقت والجهد على المزارع</p>						
مركبات/عناصر البرنامج/المشروع (بما في ذلك خدمات استشارية، معدات، بضائع، الخ)	<p>عمل المخططات والتصاميم والتراخيص طرح العطاءات والترسية بناء البير 50% مساهمة مزارع الاشناتل 50% مساهمة مزارع سياج 200م ط لكل مشروع 50% مساهمة مزارع</p>						
التكلفة التقديرية (\$) )	<p>5000 1000 8000 6000 3000</p>						
المجموع (بالأرقام) للمشروع الواحد	23000 ( دولار )						
عدد المشاريع 22	254000						
متطلبات الأراضي (في حالة المشروع ذي بعد مكاني)	<p>عملية الإدارة والتشغيل والصيانة</p>						
الأرض متوفرة <input type="checkbox"/> الأرض غير متوفرة <input type="checkbox"/> المشروع ليس ذي بعد مكاني	<p>كيف؟ المجلس المحلي /ضمن خطة صيانة الشوارع</p>						
في حالة عدم توفر الأرض، ما هي الترتيبات اللازمة لتوفيرها؟	<p>من؟ المجلس المشترك</p>						
يتم ارفاقه المخططات الوصفية	<p>العائد المادي السنوي المتوقع (S)؟ 0</p>						
جهة التنفيذ المقترحة	<p>الهيئة المحلية (حدد القسم/الأقسام المعنية)</p>						
القسم الهندسي في مجلس الخدمات	<p>بالتعاون مع وزارة الحكم المحلي، وزارة الزراعة</p>						
جهة التمويل المقترحة	<p>الهيئة المحلية (حدد ما يلي)</p>						
بند الموازنة التي يندرج البرنامج/المشروع ضمنه:	<p>صندوق البديات، بنك التنمية الاسلامي، USAID , UNDP</p>						
تكاليف تنفيذ المشروع <input type="checkbox"/> متوفرة <input type="checkbox"/> متوفرة جزئياً <input type="checkbox"/> غير متوفرة	<p>هل تم الحصول على موافقتها المبدئية؟ <input type="checkbox"/> نعم <input checked="" type="checkbox"/> لا</p>						
المصادر/الاحتياجات اللازمة لتنفيذ المشروع	<p>الموارد البشرية <input checked="" type="checkbox"/> متوفرة <input type="checkbox"/> متوفرة جزئياً <input type="checkbox"/> غير متوفرة دراسات/مخططات <input type="checkbox"/> متوفرة <input type="checkbox"/> متوفرة جزئياً <input checked="" type="checkbox"/> غير متوفرة</p>						
الآثار المتوقعة لتنفيذ البرنامج/المشروع	<p>اجابية: رفع المستوى المعيشي للمواطنين، رفع سعر الارض ،احياء مناطق زراعية وتسريع عملية الاستصلاح الزراعي في منطقة الريف</p>						
المخاطر/المعيقات التي تواجه تنفيذ البرنامج/المشروع	<p>سلبية: از عاج اثناء عملية التنفيذ وتلوث الهواء جراء الغبار</p>						
المخاطر/المعيقات	<p>اجراءات التغلب عليها</p>						
التمويل الكافي	<p>حشد الجهود والطاقة ومراسلة المانحين</p>						

ملخص برنامج/مشروع		
اسم البرنامج/المشروع	الرقم: Ec07	المجال التنموي: اقتصادي
<b>خلفية عن البرنامج/المشروع</b>		
مكان التنفيذ	الريف الغربي	
التاريخ المتوقع للبدء بالتنفيذ	2017 الربع الأول المرحلة الأولى	
مدة التنفيذ	4 شهور	
التجمع	المساحة	مسيتم تنفيذه بالمرحلة الأولى ومساهمة 50% من المواطن
سكة طواس	45000 دونم	22 مشروع
المجد		
دير العسل الفوقا		
دير العسل التحتا		
بيت الروش التحتا		
بيت الروش الفوقا		
البرج والبيرة وبيت مرسم الرماضين		
المشروع سيكون عبارة عن بأر سعة 80 كوب وعمل سياج للارض وتسوية الارض وزراعة اشجار		
أهداف البرنامج/المشروع	الفئة/ات المستهدفة (مرأة، شباب، فئات مهمشة، الخ)	العدد المتوقع
<ul style="list-style-type: none"> <li>توسيع رقعة المنطقة الزراعية</li> <li>توفير الوقت والجهد على المزارع</li> </ul>	<ul style="list-style-type: none"> <li>جميع سكان التجمعات</li> </ul>	<ul style="list-style-type: none"> <li>22.5 الف نسمة</li> </ul>
<b>وصف مختصر لنشاطات (مركبات) البرنامج/المشروع وتكاليفها التقديرية</b>		
مركبات/عناصر البرنامج/المشروع (بما في ذلك خدمات استشارية، معدات، بضائع، الخ)	التكلفة التقديرية (\$)	البرامج/المشروعات التي تمثل متطلبها سابقا لهذا البرنامج/المشروع
<ul style="list-style-type: none"> <li>عمل المخططات والتصاميم والتراخيص</li> <li>طرح العطاءات والترسية</li> <li>بناء البير مساهمة بنسبة 50% من لمواطن</li> <li>الاشغال</li> <li>سياج 200م ط لكل مشروع</li> </ul>	<ul style="list-style-type: none"> <li>5000</li> <li>1000</li> <li>8000*50%</li> <li>6000</li> <li>3000</li> </ul>	<ul style="list-style-type: none"> <li>التحقق من الملكيات وتسوية الاقطاعات</li> </ul>
المجموع (بالارقام) للمشروع الواحد		
23000 * 50% دولار مساهمة بنسبة 50% من المواطنين		
عدد المشاريع 22		
254000		
<b>متطلبات الأراضي (في حالة المشروع ذي بعد مكاني)</b>		
<ul style="list-style-type: none"> <li>متوفرة <input type="checkbox"/></li> <li>الأرض غير متوفرة <input type="checkbox"/></li> <li>المشروع ليس ذي بعد مكاني <input checked="" type="checkbox"/></li> </ul>	<ul style="list-style-type: none"> <li>كيف؟ المجلس المحلي /ضمن خطة صيانة الشوارع</li> <li>من؟ المجلس المشترك</li> <li>العائد المادي السنوي المتوقع (S)؟ 0</li> </ul>	<ul style="list-style-type: none"> <li>في حالة عدم توفر الأرض، ما هي الترتيبات اللازمة لتوفيرها؟</li> <li>يتم ارفاقه المخططات الوصفية</li> </ul>
<b>جهة التنفيذ المقترحة</b>		
الهيئة المحلية (حدد القسم/الأقسام المعنية)	جهات أخرى (حدد)	
<ul style="list-style-type: none"> <li>القسم الهندسي في مجلس الخدمات</li> </ul>	<ul style="list-style-type: none"> <li>بالتعاون مع وزارة الحكم المحلي، وزارة الزراعة</li> </ul>	
<b>جهة التمويل المقترحة</b>		
الهيئة المحلية (حدد ما يلي)	جهات أخرى (حدد)	
<ul style="list-style-type: none"> <li>بند الموازنة التي يندرج البرنامج/المشروع ضمنه:</li> <li>تكاليف تنفيذ المشروع <input type="checkbox"/> متوفرة <input type="checkbox"/> متوفرة جزئيا <input checked="" type="checkbox"/></li> <li>غير متوفرة <input type="checkbox"/></li> </ul>	<ul style="list-style-type: none"> <li>صندوق البلديات، بنك التنمية الاسلامي، USAID, UNDP</li> <li>هل تم الحصول على موافقتها المبدئية؟ <input type="checkbox"/> نعم <input checked="" type="checkbox"/> لا</li> </ul>	
<b>المصادر/الاحتياجات اللازمة لتنفيذ المشروع</b>		
الموارد البشرية <input checked="" type="checkbox"/> متوفرة <input type="checkbox"/> متوفرة جزئيا <input type="checkbox"/> غير متوفرة	<ul style="list-style-type: none"> <li>بناء قدرات الجهة المنفذة <input checked="" type="checkbox"/> غير مطلوب</li> <li>دعم جماهيري <input type="checkbox"/> مطلوب <input checked="" type="checkbox"/> مطلوب جزئيا <input type="checkbox"/> غير مطلوب</li> </ul>	<ul style="list-style-type: none"> <li>دراسات/مخططات <input type="checkbox"/> متوفرة <input type="checkbox"/> متوفرة جزئيا <input checked="" type="checkbox"/> غير متوفرة</li> </ul>
<b>الأثار المتوقعة لتنفيذ البرنامج/المشروع</b>		
اجابية:	رفع المستوى المعيشي للمواطنين	رفع سعر الارض احباء مناطق زراعية وتسريع عملية الاستصلاح الزراعي في منطقة الريف
سلبية:		
<b>المخاطر/المعيقات التي تواجه تنفيذ البرنامج/المشروع</b>		
المخاطر/المعيقات	المخاطر/المعيقات	إجراءات التغلب عليها
<ul style="list-style-type: none"> <li>التمويل الكافي</li> </ul>	<ul style="list-style-type: none"> <li>حشد الجهود والطاقة ومراسلة المانحين</li> </ul>	

ملخص البرنامج :			
المجال التنموي:الاقتصادي	الرقم:Ec08	اسم البرنامج: تشكيل لجنة للحفاظ على الاماكن الأثرية في المنطقة وترميمها	
مكان التنفيذ	خلفية عن البرنامج/المشروع		
ريف دورا	تتميز منطقة دورا عموما ومنطقة ريف دورا خصوصا بموروث ثقافي واثري وحضاري ذو قيمة عالية حسب ما تراه وزارة السياحة والآثار الفلسطينية حيث يتوفر فيها قرى أثرية بكاملها تنقل عدة عصور متراكمة من اليوناني حتى العثماني.		
التاريخ المتوقع للبدء بالتنفيذ	وللاسف تعرضت لاعمال التنقيب الغير شرعية ويرى من يزورها حاليا التدمير الحاصل لها جراء اعمال السرقات		
2016/الربع الثاني-مرحلة اولى	لمكانتها التاريخية نرى انه لا بد ان تقوم الجهات المعنية باعداد خطط لترميم القرية القديمة والتنقيب الصحيح عن الآثار في المنطقة لتتم تحت مظلة قانونية وعمل مایلزم لعمل متحف للمنطقة في الريف ككل كما ان القرية يمكن استثمارها لتصبح معلم لجذب السياح وخصوصا السياحة الداخلية مما يساعد في استثمار المنطقة وتمييزها اقتصاديا		
مدة التنفيذ	وفي هذا البرنامج نتوقع تشكيل لجنة مكونة من ممثلين عن القرى وممثلين عن الوزارة المعنية وموظفين لمجلس الخدمات لمتابعة المواقع والعمل على متابعة الممولين وتقديم المقترحات للحفاظ على المواقع التاريخية واستثمارها وترميمها.		
5 سنوات			
الأهداف التنموية التي يعمل على تحقيقها	العدد المتوقع	الفئة/ات المستهدفة (مرأة، شباب، فئات مهمشة، الخ)	أهداف البرنامج/المشروع
الحفاظ على الموروث الثقافي والتاريخي	40500سكان الريف 4.68 مليون سكان فلسطين	• الشباب والمرأة والفئات المهمشة (جميع فئات المجتمع) الرجال النساء	• تنمية الجانب الاجتماعي في الريف وزيادة الوعي اتجاه الثروة التاريخية والأثرية • تنمية المنطقة • المحافظة على التاريخ من الاندثار
البرامج/المشروعات التي تمثل متطلبا سابقا لهذا البرنامج/المشروع	وصف مختصر لنشاطات (مركبات) البرنامج/المشروع وتكاليفها التقديرية		
	التكلفة التقديرية (\$)	مركبات/عناصر البرنامج/المشروع (بما في ذلك خدمات استشارية، معدات، بضائع، الخ)	
• توفير التراخيص من الجهات المعنية • موافقات وزارة السياحة والآثار	100000	• تراخيص – للجنة اجتماعات لها من خلال ترميم مبنى قديم (على سبيل المثال) • ظف متابع وسكرتير للجنة • حثيين وموثقين للمواقع	
	- من موظفين مجلس الخدمات ..من وزارة الآثار .....		
	المجموع		
عملية الإدارة والتشغيل والصيانة	متطلبات الأراضي (في حالة المشروع ذي بعد مكاني)		
كيف نحضير خطة تشغيل ومتابعة	الأرض متوفرة <input type="checkbox"/> الأرض غير متوفرة X المشروع ليس ذي بعد مكاني		
• من؟ وزارة الآثار والمجلس	في حالة عدم توفر الأرض، ما هي الترتيبات اللازمة لتوفيرها؟		
• العائد المادي السنوي المتوقع (\$)؟ 0	•		
جهة التنفيذ المقترحة			
جهات أخرى (حدد)		الهيئة المحلية (حدد القسم/الأقسام المعنية)	
الحكم المحلي، السياحة والآثار		• مجلس الخدمات	
جهة التمويل المقترحة			
جهات أخرى (حدد)		الهيئة المحلية (حدد ما يلي)	
رواق، تعاون، وكالة التنمية الأمريكية، برنامج الأمم المتحدة الإنمائي		بند الموازنة التي يندرج البرنامج/المشروع ضمنه:	
هل تم الحصول على موافقتها المبدئية؟ <input type="checkbox"/> نعم X لا		تكاليف تنفيذ المشروع <input type="checkbox"/> متوفرة <input type="checkbox"/> متوفرة جزئيا X غير متوفرة	
المصادر/الاحتياجات اللازمة لتنفيذ المشروع			
بناء قدرات الجهة المنفذة <input type="checkbox"/> غير مطلوب X مطلوب (حدد): خبراء ترميم وتنقيب		• الموارد البشرية <input type="checkbox"/> متوفرة X متوفرة جزئيا <input type="checkbox"/> غير متوفرة	
دعم جماهيري X مطلوب <input type="checkbox"/> مطلوب جزئيا <input type="checkbox"/> غير مطلوب		• دراسات/مخططات <input type="checkbox"/> متوفرة <input type="checkbox"/> متوفرة جزئيا X غير متوفرة	
الآثار المتوقعة لتنفيذ البرنامج/المشروع			
سلبية:		• رفع المستوى الثقافي، زيادة مصادر الدخل للريف، رقابة على المواقع التاريخية	
المخاطر/المعيقات التي تواجه تنفيذ البرنامج/المشروع			
إجراءات التغلب عليها		المخاطر/المعيقات	

• صعوبة ان يكون البرنامج من اولويات الادارة	• عمل جدوى اقتصادية واقناع الإدارة بالمشروع
• اهتمام ذوي الخبرة بالموضوع ومتابعته	• توفير الآليات لهم
<b>خارطة البعد المكاتبى للمشروع</b>	





ملخص مشروع		
اسم البرنامج/المشروع: ترميم بلدة رابود القديمة	الرقم: Ec09	المجال التنموي: الاقتصادي
خلفية عن البرنامج/المشروع		
مكان التنفيذ ابو العسجا	يتميز موقع رابود القديمة بأنه ثري من الدرجة الأولى حيث مرت عليه عدة عصور تاريخية وللاسف تعرضت لأعمال التنقيب الغير شرعية ويرى من يزورها حاليا التدمير الحاصل لها جراء اعمال السرقات	
التاريخ المتوقع للبدء بالتنفيذ 2016/الربع الثاني-مرحلة اولى	لمكانتها التاريخية نرى انه لا بد ان تقوم الجهات المعنية باعداد خطط لترميم القرية القديمة والتنقيب الصحيح عن الاثار في المنطقة لتتم تحت مظلة قانونية وعمل مايلزم لعمل متحف للمنطقة في الريف ككل كما ان القرية يمكن استثمارها لتصبح معلم لجذب السياح وخصوصا السياحة الداخلية مما يساعد في استثمار المنطقة وتنميتها اقتصاديا	
مدة التنفيذ 5 سنوات	نرى ان اعمال الترميم لا بد ان تتم على مراحل حيث يتم البدء باعمال حفريات ومسوحات اثرية كمرحلة اولى	
أهداف البرنامج/المشروع	الفئة/ات المستهدفة (مرأة، شباب، فئات مهمشة، الخ)	العدد المتوقع
• تنمية الجانب الاجتماعي في الريف وزيادة الوعي اتجاه الثروة التاريخية والاثريّة • تنمية المنطقة • المحافظة على التاريخ من الاندثار	• الشباب والمرأة والفئات المهمشة (جميع فئات المجتمع) الرجال النساء	• 40500 سكان الريف • 4.68 سكان فلسطين
الأهداف التنموية التي يعمل على تحقيقها	البرامج/المشروعات التي تمثل متطلباً سابقاً لهذا البرنامج/المشروع	
وصف مختصر لنشاطات (مركبات) البرنامج/المشروع وتكالييفها التقديرية		
مركبات/عناصر البرنامج/المشروع (بما في ذلك خدمات استشارية، معدات، بضائع، الخ)		
تراخيص –	توفير التراخيص من الجهات المعنية	
مال الحفريات الاستكشافية -مرحلة اولى سيتم انجازها في هذه الخطة	موافقات وزارة السياحة والاثار	
سوحات الاثرية-مرحلة ثانية		
ميم تاجيل		
المجموع		
متطلبات الأراضي (في حالة المشروع ذي بعد مكاني)		
الارض متوفرة <input type="checkbox"/>	كيف نحضير؟ خطة تشغيل وصيانة	
ليس ذي بعد مكاني <input type="checkbox"/>	من؟ وزارة الاثار	
في حالة عدم توفر الأرض، ما هي الترتيبات اللازمة لتوفيرها؟	العائد المادي السنوي المتوقع (\$)؟ 0	
في حالة كان المشروع ذي بعد مكاني، أدرج الخارطة		
جهة التنفيذ المقترحة		
الهيئة المحلية (حدد القسم/الأقسام المعنية)	جهات أخرى (حدد)	
• مجلس الخدمات	الحكم المحلي السياحة والاثار	
جهة التمويل المقترحة		
الهيئة المحلية (حدد ما يلي)	جهات أخرى (حدد)	
بند الموازنة التي يندرج البرنامج/المشروع ضمنه:	• رواق، تعاون، وكالة التنمية الامريكية، برنامج الامم المتحدة الانمائي	
تكاليف تنفيذ المشروع <input type="checkbox"/> متوفرة <input type="checkbox"/> متوفرة <input type="checkbox"/>	هل تم الحصول على موافقتها المبدئية؟ <input type="checkbox"/> نعم <input checked="" type="checkbox"/> لا	
جزئيا <input checked="" type="checkbox"/> غير متوفرة <input type="checkbox"/>		
المصادر/الاحتياجات اللازمة لتنفيذ المشروع		
• الموارد البشرية <input type="checkbox"/> متوفرة <input checked="" type="checkbox"/> متوفرة جزئيا	• بناء قدرات الجهة المنفذة <input type="checkbox"/> غير مطلوب <input checked="" type="checkbox"/> مطلوب	
<input type="checkbox"/> غير متوفرة	• دعم جماهيري <input checked="" type="checkbox"/> مطلوب <input type="checkbox"/> مطلوب جزئيا <input type="checkbox"/> غير مطلوب	
• دراسات/مخططات <input type="checkbox"/> متوفرة <input type="checkbox"/> متوفرة		
جزئيا <input checked="" type="checkbox"/> غير متوفرة <input type="checkbox"/>		
الاثار المتوقعة لتنفيذ البرنامج/المشروع		
اجابية:	• رفع المستوى الثقافي	• احتمال تآذي بعض الاثار واندثار بعضها
• زيادة مصادر الدخل للريف	سلبية:	
المخاطر/المعيقات التي تواجه تنفيذ البرنامج/المشروع		
المخاطر/المعيقات	إجراءات التغلب عليها	
• صعوبة التمويل	• عمل جدوى اقتصادية واقتناع ممول بالمشروع	
خارطة البعد المكاني للمشروع		

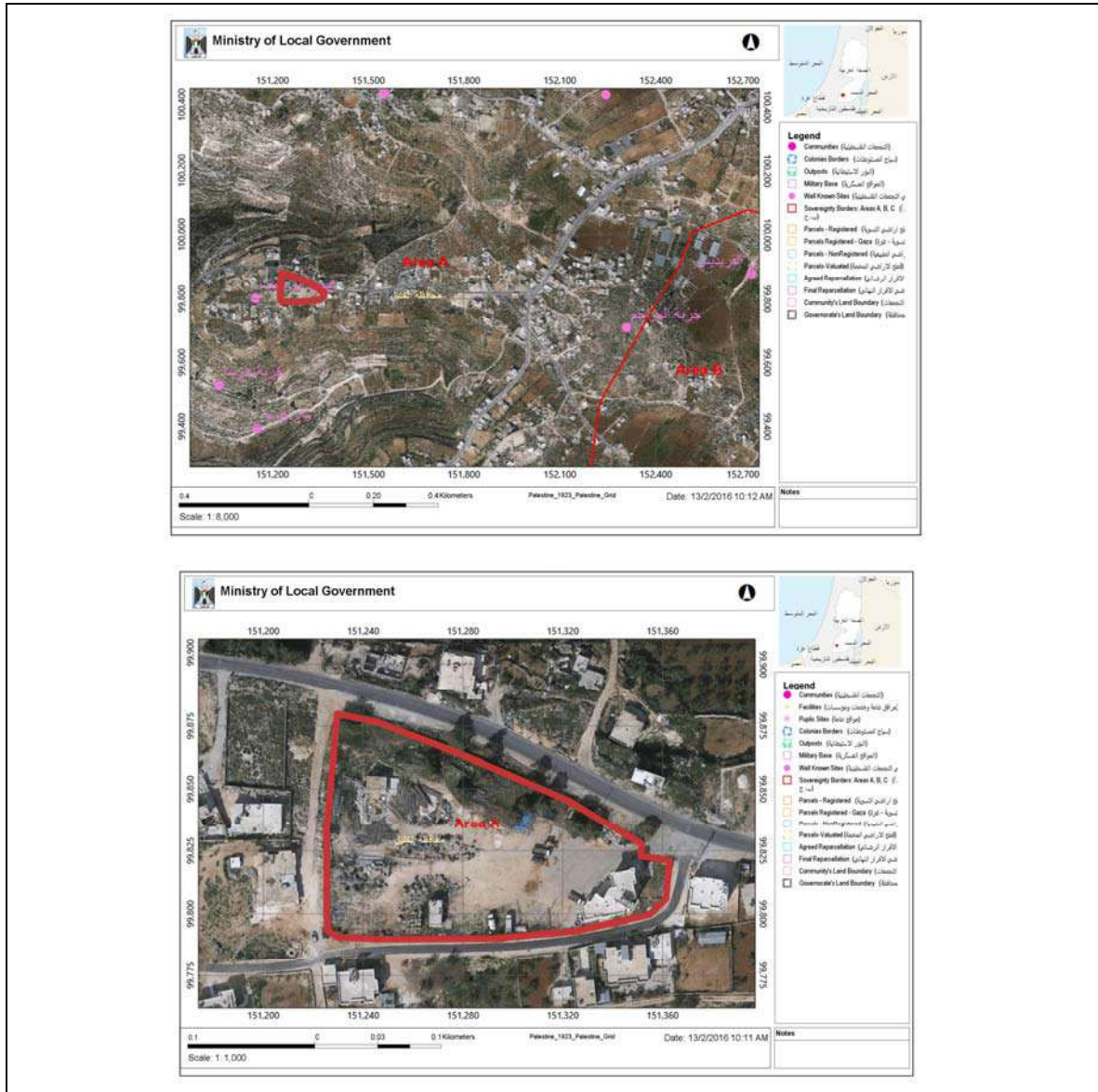


## الإدارة والحكم الرشيد

ملخص برنامج/مشروع	
اسم البرنامج/1: تحويل المجلس لبلدية	الرقم: Ad01
المجال التنموي: الإدارة والحكم الرشيد	مكان التنفيذ
خلفية عن البرنامج/المشروع	مجلس خدمات ريف دورا -
كون مجلس الخدمات يقدم للريف خدمات متكاملة تقدمها اي بلدية في الوطن مثل خدمة المياه والنفائيات والتنظيم والبناء نرى ان المجلس يقوم باعباء البلدية ولا بد على الاقل ان ينال امتياز البلدية ليستطيع الاستمرار بتقديم خدماته لمواطني الريف لذلك نود التقدم باجراء لدى الحكم المحلي للنظر في امكانية ذلك واعتماد الخطوات الممهدة لذلك.	التاريخ المتوقع للبدء بالتنفيذ
	2017/الربع الرابع
	مدة التنفيذ
	6 اشهر
أهداف البرنامج/المشروع	الفئة/ات المستهدفة (مرأة، شباب، فئات مهمشة، الخ)
• تحويل مجلس الخدمات لبلدية	• جميع السكان
• تطوير هيكلية ونظام داخلي مؤسسي ونظام الإدارة	• العدد المتوقع
• 40500	الأهداف التنموية التي يعمل على تحقيقها
وصف مختصر لنشاطات (مركبات) البرنامج/المشروع وتكاليفها التقديرية	البرامج/المشروعات التي تمثل متطلباً سابقاً لهذا البرنامج/المشروع
مركبات/عناصر البرنامج/المشروع (بما في ذلك خدمات استشارية، معدات، بضائع، الخ)	التكلفة التقديرية (\$)
• قرار الجهات المعنية ودعم الحكم المحلي	• دورات توعية لادارة المجلس والمجالس القروية حول النظام الجغرافي
• دمج الوصولات والسندات للمجالس القروية	• تنسيق مع الحكم المحلي ومسؤولي مجالس الخدمات لاعتماد النظام فور انجازه واجبار المسؤولين بتنفيذه
المجموع (بالأرقام)	
متطلبات الأراضي (في حالة المشروع ذي بعد مكاني)	عملية الإدارة والتشغيل والصيانة
<input type="checkbox"/> الأرض متوفرة <input type="checkbox"/> الأرض غير متوفرة <input type="checkbox"/> X المشروع ليس ذي بعد مكاني	• كيف؟ فريق متابعة
في حالة عدم توفر الأرض، ما هي الترتيبات اللازمة لتوفيرها؟	• من؟ الإدارة
•	• العائد المادي السنوي المتوقع (\$)؟
في حالة كان المشروع ذي بعد مكاني، أدرج الخارطة	
جهة التنفيذ المقترحة	
الهيئة المحلية (حدد القسم/الأقسام المعنية)	جهات أخرى (حدد)
• مجلس الخدمات المشترك/ ريف دورا	• الحكم المحلي
جهة التمويل المقترحة	
الهيئة المحلية (حدد ما يلي)	جهات أخرى (حدد)
بند الموازنة التي يندرج البرنامج/المشروع ضمنه:	• مجلس الوزراء
تكاليف تنفيذ المشروع <input type="checkbox"/> متوفرة <input type="checkbox"/> متوفرة جزئياً <input type="checkbox"/> X غير متوفرة	• هل تم الحصول على موافقتها المبدئية؟ <input type="checkbox"/> نعم <input type="checkbox"/> لا
المصادر/الاحتياجات اللازمة لتنفيذ المشروع	
• الموارد البشرية <input type="checkbox"/> متوفرة X متوفرة جزئياً <input type="checkbox"/> غير متوفرة	• بناء قدرات الجهة المنفذة <input type="checkbox"/> غير مطلوب
• دراسات/مخططات <input type="checkbox"/> متوفرة <input type="checkbox"/> متوفرة جزئياً X غير متوفرة	• مطلوب (حدد): <input type="checkbox"/> مطلوب جداً
	• دعم جماهيري <input type="checkbox"/> X مطلوب <input type="checkbox"/> مطلوب جزئياً <input type="checkbox"/> غير مطلوب
الأثار المتوقعة لتنفيذ البرنامج/المشروع	
اجابية: • توفير خدمة اجود لسكان الريف	سلبية: • مسؤولية اكبر
المخاطر/المعيقات التي تواجه تنفيذ البرنامج/المشروع	
المخاطر/المعيقات	إجراءات التغلب عليها
• ضعف في الشخصيات الادارية	• اختيار الشخص المناسب ومراقبين

ملخص برنامج/مشروع		
اسم البرنامج/المشروع: تطوير الانظمة واللوائح الداخلية	الرقم: Ad02	المجال التنموي: الإدارة والحكم الرشيد
<b>خلفية عن البرنامج/المشروع</b>		
البناء المؤسسي لمجلس الخدمات يحتوي على كثير من الثغرات كون بناؤه بالأصل كان نتيجة جهود شخصية لذا وعليه لم يكون هناك مهنية في بناؤه المؤسسي ولم يبنى على اسس علمية والإدارية صحيحة وعليه ظهرت مشاكل إدارية في المؤسسة شكلت عائقا أمام تطوره وتحوله بلدية.		
اعتمادنا هذا المشروع في الخطة كخطوة أولية في سبيل تحويل المجلس لمؤسسة لعادة هيكلية وبناء المؤسسة بحيث يصبح لها نظام داخلي وهيكلية ومسميات وظيفية واضحة تراعي الانظمة والقوانين المعمول بها وتراعي الامان الوظيفي ومصحة المؤسسة		
<b>أهداف البرنامج/المشروع</b>	<b>الفئة/ات المستهدفة (مرأة، شباب، فئات مهمشة، الخ)</b>	<b>العدد المتوقع</b>
<ul style="list-style-type: none"> <li>• اعداد نظام داخلي لمؤسسة مجلس الخدمات فيه المرونة الكافية لتحويله لنظام داخلي لبلدية ريف دورا</li> <li>• عمل الهيكلية للمؤسسة والموظفين ومسميات وظيفية واضحة لكل موظف</li> <li>• اجبار الموظفين على تقديم واجباتهم (المستحقات ) واخذ حقوقهم.</li> </ul>	• جميع السكان	• 40500
<b>الأهداف التنموية التي يعمل على تحقيقها</b>		
<ul style="list-style-type: none"> <li>• تقوية مجلس الخدمات المشترك بفعالية وقوة في سبيل تحويله الى بلدية قائمة بحد ذاتها اعتمادها كلي على نفسها ومواطنيها</li> <li>• إعادة هيكلة مجلس الخدمات المشترك</li> <li>• تحقيق الامن الوظيفي لموظفين المجلس</li> </ul>		
<b>وصف مختصر لنشاطات (مركبات) البرنامج/المشروع وتكاليفها التقديرية</b>		
<b>مركبات/عناصر البرنامج/المشروع (بما في ذلك خدمات استشارية، معدات، بضائع، الخ)</b>		
• تعيين ( استشاري ) مختص من خلال عطاء لاعاد النظام والهيكلية بعد دراسة وضع المجلس من كل النواحي	<b>التكلفة التقديرية (\$)</b>	• 15000
• دورات توعية لإدارة المجلس والمجالس القروية حول مفهوم الانظمة والقوانين والنظام الداخلي		
• تنسيق مع الحكم المحلي ومسؤولي مجالس الخدمات لاعتماد النظام فور انجازه واجبار المسؤولين بتنفيذه		
<b>المجموع (بالأرقام)</b>		
<b>15000 دولار</b>		
<b>متطلبات الأراضي (في حالة المشروع ذي بعد مكاني)</b>		
• الأرض متوفرة <input type="checkbox"/> الأرض غير متوفرة <input type="checkbox"/> X	• الأرض متوفرة <input type="checkbox"/> الأرض غير متوفرة <input type="checkbox"/> X	• الأرض متوفرة <input type="checkbox"/> الأرض غير متوفرة <input type="checkbox"/> X
في حالة عدم توفر الأرض، ما هي الترتيبات اللازمة لتوفيرها؟		
• العائد المادي السنوي المتوقع (\$)؟		
في حالة كان المشروع ذي بعد مكاني، أدرج الخارطة		
<b>جهة التنفيذ المقترحة</b>		
<b>الهيئة المحلية (حدد القسم/الأقسام المعنية)</b>		
• مجلس الخدمات المشترك/ ريف دورا		
<b>جهات أخرى (حدد)</b>		
• الحكم المحلي		
<b>جهة التمويل المقترحة</b>		
<b>الهيئة المحلية (حدد ما يلي)</b>		
بند الموازنة التي يندرج البرنامج/المشروع ضمنه: _____		
• صندوق البلديات، مؤسسة رؤية العالمية، جمعية الشبان المسيحيين، اريج		
تكاليف تنفيذ المشروع <input type="checkbox"/> متوفرة <input type="checkbox"/> متوفرة جزئيا <input type="checkbox"/> X غير متوفرة		
هل تم الحصول على موافقتها المبدئية؟ <input type="checkbox"/> نعم <input type="checkbox"/> لا		
<b>المصادر/الاحتياجات اللازمة لتنفيذ المشروع</b>		
• الموارد البشرية <input type="checkbox"/> متوفرة X متوفرة جزئيا <input type="checkbox"/> غير متوفرة		
• دراسات/مخططات <input type="checkbox"/> متوفرة <input type="checkbox"/> متوفرة جزئيا X غير متوفرة		
• بناء قدرات الجهة المنفذة <input type="checkbox"/> غير مطلوب <input type="checkbox"/> مطلوب جدا _____		
• دعم جماهيري X مطلوب <input type="checkbox"/> مطلوب جزئيا <input type="checkbox"/> غير مطلوب <input type="checkbox"/>		
<b>الأثار المتوقعة لتنفيذ البرنامج/المشروع</b>		
<b>إيجابية:</b>		
<ul style="list-style-type: none"> <li>• تحديد واجبات وحقوق موظفي مجلس الخدمات</li> <li>• تحديد صلاحيات الإدارة وتحديد اهدافها</li> <li>• سيادة مجلس الخدمات وبالتالي فان المواطنين عليهم دفع حقوقهم واخذ واجباتهم</li> </ul>		
<b>المخاطر/المعيقات التي تواجه تنفيذ البرنامج/المشروع</b>		
<b>المخاطر/المعيقات</b>		
• إجراءات التغلب عليها		
• الزامهم من قبل الجهات المسؤولة بتنفيذ النظام		
• عدم تجاوب الإدارة		
• اقناع المواطنين بضرورة تسديد المستحقات		

ملخص برنامج/مشروع	
اسم البرنامج/المشروع: بناء وتشطيب مركز دفاع مدني	الرقم: Ad03
المجال التنموي: الإدارة والحكم الرشيد	مكان التنفيذ
منطقة متوسطة بين الريف الشرقي بالغرب – عيون ابو سيف – ارض مجلس الخدمات	تمتد منطقة مجلس الخدمات المشترك على مساحة كبيرة 90000دونم حيث تضم 15 مجلس قروي فردي 36 تجمع سكاني لعدد سكان حوالي 40500نسمة تعاني المنطقة من عدم وجود مركز دفاع مدني للحالات الطارئة. لذا نضع على الخطة الاستراتيجية للمنطقة ضرورة توفير مقر للدفاع المدني في الريف في موقع متوسط ليشمل سيارة مطافي واسعاف وطواقم مدربة
التاريخ المتوقع للبدء بالتنفيذ	• 2018-الربع الرابع
مدة التنفيذ	• 6 اشهر
الاهداف البرنامج/المشروع	الغفة/ات المستهدفة (مرأة، شباب، فئات مهمشة، الخ)
توفير الامن	• جميع سكان المنطقة
التعامل مع جميع انواع الحالات الطارئة والسيطرة عليها	
الاهداف التنموية التي يعمل على تحقيقها	العدد المتوقع
• توفير البنية التحتية و دفاع مدني موهل لادارة الكوارث والتقليل من الاضرار والخسائر	• 40500
البرامج/المشروعات التي تمثل متطلبا سابقا لهذا البرنامج/المشروع	وصف مختصر لنشاطات (مركبات) البرنامج/المشروع وتكاليفها التقديرية
	مركبات/عناصر البرنامج/المشروع (بما في ذلك خدمات استشارية، معدات، بضائع، الخ)
• توفير وتدريب طواقم	5000
• موافقة الدفاع المدني الفلسطيني	200000
	200000
	المجموع (بالارقام) 305000 دولار
عملية الإدارة والتشغيل والصيانة	متطلبات الأراضي (في حالة المشروع ذي بعد مكاني)
• كيف؟ خطة عمل متكاملة	<input type="checkbox"/> الأرض متوفرة <input type="checkbox"/> الأرض غير متوفرة <input type="checkbox"/> المشروع ليس ذي بعد مكاني
• من؟ مجلس الخدمات والدفاع المدني	في حالة عدم توفر الأرض، ما هي الترتيبات اللازمة لتوفيرها؟
• العائد المادي السنوي المتوقع (\$)؟ لا يوجد	•
	في حالة كان المشروع ذي بعد مكاني، ادرج الخارطة
جهة التنفيذ المقترحة	
الهيئة المحلية (حدد القسم/الأقسام المعنية)	مجلس الخدمات، قسم الهندسة
جهات أخرى (حدد)	• الحكم المحلي • الدفاع المدني
جهة التمويل المقترحة	
الهيئة المحلية (حدد ما يلي)	بند الموازنة التي يندرج البرنامج/المشروع ضمنه: _____ X _____
جهات أخرى (حدد)	• صندوق البلديات • UNDP • USAID • الاتحاد الأوروبي
	تكاليف تنفيذ المشروع <input type="checkbox"/> متوفرة <input type="checkbox"/> متوفرة جزئيا <input checked="" type="checkbox"/> غير متوفرة
	هل تم الحصول على موافقتها المبدئية؟ <input type="checkbox"/> نعم X <input type="checkbox"/> لا
المصادر/الاحتياجات اللازمة لتنفيذ المشروع	
الموارد البشرية <input type="checkbox"/> متوفرة X متوفرة جزئيا <input type="checkbox"/> غير متوفرة	• بناء قدرات الجهة المنفذة غير مطلوب <input type="checkbox"/> مطلوب(حدد):
دراسات/مخططات متوفرة <input type="checkbox"/> متوفرة <input type="checkbox"/> متوفرة جزئيا <input checked="" type="checkbox"/> غير متوفرة	• دعم جماهيري <input type="checkbox"/> مطلوب Xمطلوب جزئيا <input type="checkbox"/> غير مطلوب
الآثار المتوقعة لتنفيذ البرنامج/المشروع	
اجيابه:	• توفير الدعم في الحالات الطارئة • تحسين كفاءة عمليات الانقاذ
الازعاج خلال بناء المشروع	سلبية:
المخاطر/المعيقات التي تواجه تنفيذ البرنامج/المشروع	
المخاطر/المعيقات	• إجراءات التغلب عليها
ضعف التمويل	• حشد الطاقات والجهود لتزويد التمويل اللازم
خارطة البعد المكاني للمشروع	



ملخص برنامج/مشروع	
اسم البرنامج/المشروع: استحداث وحدة معلومات جغرافية لمجلس الخدمات مرتبطة بمرکزین خدمة جمهور واحد في الخط الغربي واخر في الخط الشرقي	الرقم: Ad04
المجال التنموي: الإدارة والحكم الرشيد	مكان التنفيذ
مجلس خدمات ريف دورا -المجد- خرسا	التاريخ المتوقع للبدء بالتنفيذ
• 2016/الربع الرابع	مدة التنفيذ
• 6 اشهر	الأهداف البرنامج/المشروع التي يعمل على تحقيقها
العدد المتوقع	الفئة/ات المستهدفة (مرأة، شباب، فئات مهمشة، الخ)
تطوير هيكلية ونظام داخلي مؤسسي ونظام الإدارة	• جميع السكان
• 40500	• اعداد نظام الكتروني لمؤسسة مجلس الخدمات
	• توثيق واعداد قاعدة بيانات محدثة للحصول على معلومات بأسرع طريقة
البرامج/المشروعات التي تمثل متطلبها سابقا لهذا البرنامج/المشروع	وصف مختصر لنشاطات (مركبات) البرنامج/المشروع وتكاليفها التقديرية
	مركبات/عناصر البرنامج/المشروع (بما في ذلك خدمات استشارية، معدات، بضائع، الخ)
• دورات توعية لإدارة المجلس والمجالس القروية حول النظام الجغرافي	• تعيين ( استشاري ) مختص من خلال عطاء لاعداد النظام والتدريب
• تنسيق مع الحكم المحلي ومسؤولي مجالس الخدمات لاعتماد النظام فور انجازه واجبار المسؤولين بتنفيذه	• تاهيل مقرات في القرينتين
	• عمل شبكة على الانترنت
	•
	•
	المجموع (بالأرقام)
90000 دولار	متطلبات الأراضي (في حالة المشروع ذي بعد مكاني)
عملية الإدارة والتشغيل والصيانة	<input type="checkbox"/> الأرض متوفرة <input type="checkbox"/> الأرض غير متوفرة <input type="checkbox"/> X المشروع ليس ذي بعد مكاني
• كيف؟ فريق متابعة	في حالة عدم توفر الأرض، ما هي الترتيبات اللازمة لتوفيرها؟
• من؟ الإدارة	• العائد المادي السنوي المتوقع (\$)؟
	جهة التنفيذ المقترحة
جهات أخرى (حدد)	الهيئة المحلية (حدد القسم/الأقسام المعنية)
• الحكم المحلي	• مجلس الخدمات المشترك/ ريف دورا
	جهة التمويل المقترحة
جهات أخرى (حدد)	الهيئة المحلية (حدد ما يلي)
• صندوق البلديات، مؤسسة رؤية العالمية، جمعية الشبان المسيحيين، اريج	بند الموازنة التي يندرج البرنامج/المشروع ضمنه:
• هل تم الحصول على موافقتها الميدانية؟ <input type="checkbox"/> نعم <input checked="" type="checkbox"/> لا	تكاليف تنفيذ المشروع <input type="checkbox"/> متوفرة <input type="checkbox"/> متوفرة جزئيا <input checked="" type="checkbox"/> غير متوفرة
	المصادر/الاحتياجات اللازمة لتنفيذ المشروع
• بناء قدرات الجهة المنفذة <input type="checkbox"/> غير مطلوب <input type="checkbox"/> مطلوب (حدد): <input type="checkbox"/> مطلوب جدا	• الموارد البشرية <input type="checkbox"/> متوفرة <input checked="" type="checkbox"/> متوفرة جزئيا <input type="checkbox"/> غير متوفرة
• دعم جماهيري <input checked="" type="checkbox"/> مطلوب <input type="checkbox"/> مطلوب جزئيا <input type="checkbox"/> غير مطلوب	• دراسات/مخططات <input type="checkbox"/> متوفرة <input type="checkbox"/> متوفرة جزئيا <input checked="" type="checkbox"/> غير متوفرة
	الآثار المتوقعة لتنفيذ البرنامج/المشروع
• ضعف في التواصل المباشر بين مقدم الخدمة والمستفيد	• توفير خدمة ذات جودة لسكان الريف
• سلبية:	• ايجابية:
	المخاطر/المعيقات التي تواجه تنفيذ البرنامج/المشروع
إجراءات التغلب عليها	المخاطر/المعيقات
• جعل العملية وظيفية	• عدم تحديث المعلومات



## ملحق رقم 2: التقرير التشخيصي

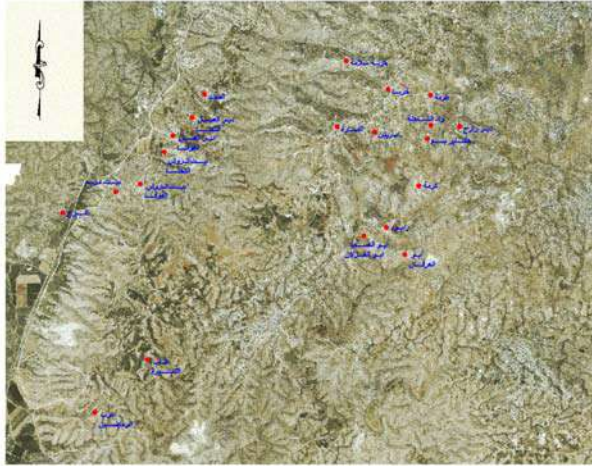


مجلس الخدمات المشتركة للتخطيط والتطوير ريف دورا H-4  
Joint Council for Services, Planning and Development JCSPD

Municipal Development & Lending Fund  
صندوق تطوير وإقراض البلديات



## مشروع إعداد الخطط الإستراتيجية للتنمية والاستثمار والخطة المكانية مجلس الخدمات المشتركة للتخطيط والتطوير – ريف دورا



تقرير تشخيص الوضع القائم  
(التقرير النهائي)

كانون أول 2015

## جدول المحتويات

3.....	مقدمة عامة.....
3.....	نيزه عن مجلس الخدمات المشترك – ريف دورا
4.....	أهداف التقرير .....
4.....	منهجية إعداد التقرير .....
5.....	لمحة عامة عن التجمع السكاني.....
5.....	الموقع الجغرافي والمساحة والتاريخ.....
10.....	تشخيص المجالات التنموية.....
10.....	مجال البنية التحتية والبيئة.....
15.....	المجال الاجتماعي.....
19.....	المجال الاقتصادي .....
21.....	مجال الإدارة والحكم الرشيد.....
23.....	ملاحق .....

## 1 مقدمة عامة

### 1.1 نبذة عن مجلس الخدمات المشترك - ريف دورا

تأسس مجلس الخدمات المشترك للتخطيط والتطوير- ريف دورا -وبداية كان تحت اسم لجنة التخطيط الإقليمية - في الأول من شهر كانون الثاني عام 2000 بمشاركة (15) مجلس قروي بما يعادل حوالي (19) تجمع حيث تم انتخاب هيئة تنفيذية لإدارة مكتب المجلس والعمل اليومي فيه.

وقد كانت مبادرة تشكيل مجلس الخدمات المشترك - ريف دورا من وزارة الحكم المحلي وبرنامج الأمم المتحدة الإنمائي/ برنامج التنمية الريفية (UNDP/ LRDP) ، وكانت هذه المبادرة تتضمن أفكار مهمة في تشكيل مجالس الخدمات المشتركة على مستوى الوطن ومنها أن هذه المجالس ستشكل بؤرة إدارية مهنية قادرة على تحديد وصياغة المشاريع المقدمة للمناطق الريفية التي أهملت فترة طويلة من الوقت علماً بأن المجالس القروية ليست لديها الإمكانيات للقيام وتحديد وصياغة والإشراف على المشاريع. وعند تشكيل المجلس، بدأ بالإشراف على مشروع قيمته (1,148,449) دولار أمريكي بتمويل من الاتحاد الأوروبي ومن خلال برنامج التنمية الريفية (LRDP) بالإضافة إلى مشروع مشترك بقيمة (470,000) دولار أمريكي حيث تم شراء وحدة أشغال عامة ونفايات ومساحة.

أعضاء مجلس الخدمات المشترك - ريف دورا في السابق ما قبل 2010 عددها 28 مجلس قروي ولجنة مشاريع يمثلون حوالي 41 تجمع قروي بمساحة 135000 دونم وعدد سكانها حوالي 50000 ألف نسمة وهي تمتد من (الكوم ، المورق ، بيت مقدوم، دير سامت، سكة ، طواس،المجد، دير العسل التحتا، اسكك، دير العسل الفوقا،بيت الروش التحتا ، بيت الروش الفوقا،بيت مرسم ، البرج، البيرة، الرماضين، الفريجات، عناب الكبيرة) وجميعها تقع على جدار الفصل العنصري وتسمى قرى الخط الأخضر أو الغربية وهناك مجموعة من القرى تسمى القرى الشرقية وتضم (خرسا،امریش ، عبدة، العلقة الفوقا،العلقة التحتا ، كرمة، كرزا، رابود، أبو العسجا أبو الغزلان ،أبو العرقان، حدب العلقة، حدب الفوار، خلة العقد خلة وحشة، مراح البقار، الصرة ، واد الشاجنة، دير رازح، طرامة،خربة سلامة، واد عبيد، افقيقيس).

بعد ذلك في عام 2009-2010 انفصلت كل من الكوم والمورق وبيت مقدوم ودير سامت عن مجلس الخدمات بحيث أنشأت بلدية الياسرية مع بيت عوا ثم انفصلت خربة سلامة واد عبيد افقيقيس عن مجلس الخدمات وأصبحت تتبع بلدية دورا ، وهكذا أصبحت التشكيلة الجديدة لمجلس الخدمات كالتالي :

- أعضاء مجلس الخدمات المشترك من المجالس القروية وهم الهيئة العامة للمجلس وعددهم (14) مجلس قروي يشمل (33) قرية ويقسم والى قسمين:
    - قرى الخط الشرقي وتشمل المجالس القروية التالية: امریش عبدة والعلقتين ، الصرة مراح البقار خلة وحشة وخلة العقد، واد الشاجنة بسم طرامة، كرمة، أبو العسجا أبو الغزلان رابود أبو العرقان كرزا، حدب الفوار،خرسا وادي الكلاب.
    - قرى الخط الغربي وتشمل المجالس القروية التالية: سكا وطواس، المجد، دير العسل التحتا اسكك، دير العسل الفوقا ، بيت الروش التحتا ، بيت مرسم، البرج، البيرة، بيت الروش الفوقا، الرماضين، الفريجات.
- ويبلغ عدد سكان هذه التجمعات حوالي (40500) نسمة في 2015 بمساحة (90,000) دونم.

وبتاريخ 2014/1/22 تم إجراء انتخابات للهيئة الإدارية لمجلس الخدمات انتهت بفرز 7 أعضاء لإدارة المجلس. ويعمل المجلس حالياً ب(26) موظف لكافة أقسام وأعمال المجلس.

## 1.2 أهداف التقرير

نهدف من خلال هذا التقرير إلى تشخيص الوضع القائم لمنطقة ريف دورا بكل تجمعاتها الممتدة على مساحة 90000 دونم بواقع 14 مجلس قروي والمتضمنة تحت مسمى مجلس الخدمات المشترك للتخطيط والتطوير، وهذا من خلال تقييم المجالات التنموية الأربعة (البنية التحتية والبيئية، المجال الاقتصادي، المجال الاجتماعي ومجال الإدارة والحكم الرشيد- حسب الخطة الوطنية) وتحديد مواطن القوة والضعف فيها وذلك تمهيداً للبدء بتحديد التوجهات التنموية المستقبلية لمنطقة الريف.

ويهدف التقرير بشكل خاص إلى تشخيص الوضع الحالي في منطقة نفوذ مجلس خدمات ريف دورا تحضيراً لإعداد الخطة الاستراتيجية للتنمية والاستثمار. ويمكن إجمال أهداف هذا التقرير بما يلي:

- تقديم صورة شاملة وواضحة عن واقع المجالات التنموية المختلفة في منطقة المجلس
- الوقوف على نقاط القوة والضعف وتحديد الفرص والتحديات بالنسبة لكل مجال من هذه المجالات
- الوقوف على احتياجات المجتمعات المحلية في التجمعات السكانية التابعة للمجلس في مختلف المجالات
- تحديد القضايا ذات الأهمية والأولويات المجتمعية والمشاريع القادرة على تحقيق أهداف محددة في كل قضية من القضايا

## 1.3 منهجية إعداد التقرير

ساهمت اللجان التنموية المتخصصة بتحديد ملامح ومؤشرات الوضع القائم والمشاهدات المؤثرة في وضع الريف ونقاط قوته وضعفه على مستوى الفرد والمجتمع. وقد تم إعداد التقرير بناء على المنهجية المعتمدة في الدليل المعد من قبل الحكم المحلي- دليل التخطيط التنموي الاستراتيجي للمدن والبلدات الفلسطينية 2013- وبمساعدة دليل الأدوات المرفق بالدليل.

وبناء على ذلك تم تشكيل اللجان المسؤولة عن عملية إعداد الخطة الإستراتيجية للتنمية والاستثمار والتي تشمل فريق التخطيط الأساسي واللجان المتخصصة في المجالات التنموية الرئيسية الأربعة وهي مجال البنية التحتية والبيئة والمجال الاقتصادي والمجال الاجتماعي ومجال الإدارة والحكم الرشيد، بالإضافة إلى لجان القطاعات الفرعية في كل مجال كما يلي:

- مجال البنية التحتية والبيئة (الطرق والمواصلات، الكهرباء والطاقة والاتصالات، المياه والصرف الصحي، البيئة والنفايات الصلبة)
- المجال الاجتماعي (التعليم، الثقافة والتراث، الرياضة والشباب، الحماية الاجتماعية والتمكين، الخدمات الصحية)
- المجال الاقتصادي (الزراعة، السياحة والترفيه، الصناعة والتجارة والخدمات)
- مجال الإدارة والحكم الرشيد (التخطيط والتنظيم، الأمن وإدارة الكوارث)

وقد قامت اللجان بعملية التشخيص حسب الآلية التالية:

- عقد اجتماعات تمهيدية لاستخدام النماذج وطريقة تعيينها للجان الأربعة وفريق التخطيط الأساسي لإعداد دليل التجمع.
- عمل مراسلات للجهات المعنية والرسمية ومصادر المعلومات وتم اعتماد المجالس القروية كمصدر للمعلومات في حال تعذر الحصول على المعلومة وكذلك موقع الوزارة gmolg.
- تجميع المعلومات وإعادة توزيعها ومناقشتها وتبادلها مع اللجان والفريق الأساسي في اجتماع موحد.
- توزيع النماذج والدليل على المجالس القروية (14 مجلس) لإعادة التدقيق والتنقيح والتأكيد على المعلومات الواردة وشموليتها لكل ظروف المنطقة.
- صياغة المعلومات والقضايا والتقييمات في نموذج التقييم والتشخيص المعتمد.
- اطلاع الفريق الأساسي ولجان المجالات التنموية على المسودة لتقرير التشخيص قبل إرسالها إلى الاستشاري والصندوق.
- إرسال التقرير إلى الجهات المعنية لأخذ الموافقة على الخطوة القادمة.

اعتمد هذا التقرير التشخيصي على تحليل المجالات التنموية المختلفة في منطقة المجلس وبناء عليه تم تحديد مواطن القوة والضعف في هذه المجالات، كما أنه يفيد في تحديد الفرص والموارد المتاحة والمعوقات المحتملة فيها. وبناء على نتائج هذا التحليل يتم تحديد الاحتياجات والأولويات في كل من هذه المجالات، وتحديد القضايا ذات الأولوية وأهداف محددة لتحقيقها من خلال اقتراح مجموعة من المشاريع والبرامج لكل مجال.

## 2 لمحة عامة عن التجمع السكاني

### 2.1 الموقع الجغرافي والمساحة والتاريخ

يقع ريف دورا في الجنوب الغربي لمحافظة الخليل وعلى بعد 9.9 كيلومتر هوائي من مدينة الخليل- تم اعتماد القياس هوائي من نقطة مبنى مديرية الحكم المحلي في الخليل إلى مثلث خرسا - أحد مداخل الريف- ويمكن حصر موقع الريف بين خطي الطول (165000 شرقاً و139000 غرباً) وخطي العرض (84000 جنوباً و101500 شمالاً). ويتراوح ارتفاع المنطقة عن سطح البحر بين 400 و800 متر.

ويحد الريف من الشمال مخيم الفوار ومدينة دورا وبيت عوا ومن الغرب جدار الفصل العنصري الذي يقطع اجزاء كبيرة من ريف دورا، أما من الجنوب فتحده مدينة الظاهرية والسموع والجدار ومن الشرق السموع ويطا. وتبلغ مساحة الريف 90000 دونم تتراوح تصنيفاتها السياسية؛ فمنها 33 ألف دونم تصنيفها A و28 ألف دونم تصنيفها B و29 ألف دونم تصنيفها C.

#### 2.1.1 تاريخ ريف دورا

دورا هي مدينة قديمة لها جذور عميقة في التاريخ، سكن فيها الكنعانيون العرب الساميون قبل ما يزيد على خمسة آلاف عام. وقد اشتهرت قبائل دورا بشدة مقاومتها للعبرانيين والعمالقة الذين سكنوها امتازوا بطول قامتهم حتى عرفوا بجبابرة الشام "إن فيها قوم جبارين". في عام 586 قبل الميلاد دمر نبوخذ نصر الكلداني دورا وبيت مرسم (والتي هي من خرب دورا اليوم) بعد تدميره القدس. ومن عام 1500 قبل الميلاد وحتى عام 200 قبل الميلاد كانت دورا في يد الأدميين والذين رفضوا السماح لقوم موسى بالمرور عبر أراضيهم إلى فلسطين. لقد كانت دورا من المدن الأدمية المهمة، احتل الفرس دورا عام 332 قبل الميلاد وفي العهد اليوناني كانت دورا أحد الأقسام الإدارية الخمسة الهامة؟

وفي العهد الروماني كانت دورا تعرف باسم أدورا حيث كانت مركزاً إقليمياً هاماً. عندما تجددت الاشتباكات بين المكابيين والسلوقيين عام 167 ميلادي تغلب "سيمون المكابي على خصمه "تريفون" ملك السلوقيين بعد أن حاصره في دورا.

في العهد الروماني من 63 قبل الميلاد وحتى 636 ميلادي قسم "جانيوس" البلاد إلى خمس مقاطعات وجعل دورا عاصمة منطقة "أدميا" وأعاد بناء دورا والتي هدمت في حرب المكابيين. تدل وثائق ومراسلات الدولة العثمانية العديدة أن دورا ثارت في وجه إبراهيم باشا الذي تمرد على السلطان الشرعي المسلم بتحريض وتمويل من فرنسا عام 1831 ميلادي.

بين عامي 1874- 1877 زارت بعثة استكشاف فلسطين حيث وصفت دورا بأنها قرية كبيرة زاهرة وأن طريقاً قديمة تربطها بفلسطين الغربية وذكرت البعثة أن هناك مقاماً فيه تابوت حجري ضخم يقال بأن فيه قبر سيدنا نوح عليه السلام ذكر المؤرخ "شولش" أن شيوخ دورا ظلوا حتى منتصف ستينات القرن التاسع عشر يقررون الأحداث المحلية في مناطقهم بسبب مقاومة دورا لسلطات الاحتلال البريطاني قام الجيش البريطاني في عام 1923 بإجلاء جميع سكان خرب دورا إلى دورا نفسها والتي لم تكن تتسع لهم ولقطعان مواشهم وتم فرض الحصار عليهم لمدة ستة أشهر بالإضافة إلى غرامة مالية باهظة. خلال ثورة 1936-1939 حوصرت دورا أكثر من مرة. وبعد عام 1967 خضعت للحصار المتكرر بسبب مقاومتها للاحتلال وسقط فيها الكثير من الشهداء. (المرجع اتجاهات التطور العمراني لمدينة دورا في ضوء العلاقة الإقليمية بالتجمعات المحيطة، "محمد فؤاد" مصطفى دودين، 2004)

## 2.1.2 الموقع الجغرافي

تقع منطقة ريف دورا ضمن محافظة الخليل وهي تضم 41 تجمعاً سكانياً ضمن 14 مجلساً محلياً، وتوضح (الخارطة 2.1) موقع منطقة ريف دورا ضمن المحيط شبه الإقليمي، كما يعرض (الشكل 2.1) عينات من المشاهد العمرانية والطبيعية والطوبوغرافية في منطقة ريف دورا.

### الخارطة 2.1 موقع منطقة ريف دورا ضمن الإطار شبه الإقليمي



الشكل 2.1: عينات من المشاهد العمرانية والطبيعية والطوبوغرافية في منطقة ريف دورا



### 2.1.3 الخصائص الديموغرافية

بلغ عدد السكان الريفي حسب آخر إحصائية أجريت عام 2007 م - 29000 نسمة ويقدر عدد السكان لعام 2015 م - 40000 نسمة، ويظهر الجدول أدناه توزيع السكان على القرى المكونة للريف، (الجدول 2.1).

#### 2.1.3.1 النمو السكاني

بناء على نتائج التعداد العام للسكان والمساكن والذي جرى في العام 1997، فقد تم تقدير عدد السكان في مناطق ريف دورا في العام 2007 بحوالي 29190 نسمة، كما يوضح الجدول 2.1، والذي يوضح أيضا تزايد أعداد السكان في منطقة ريف دورا خلال الفترة (1997 - 2015) الى حوالي 40866 نسمة.

جدول 2.1 النمو السكاني خلال الفترة 1997 - 2015 حسب تقديرات \*الجهاز المركزي للإحصاء الفلسطيني، 2007

الرقم	اسم القرية	هيئات محلية	عدد السكان 2007	عدد السكان 2015	موقعها من الريف
1	سكا وطواس	مجلس قروي	855	1197	ريف دورا الغربي
2	المجد ابو حامد	مجلس قروي	1925	2695	
3	دير العسل التحتا اسكك	مجلس قروي	555	777	
4	دير العسل الفوقا	مجلس قروي	1598	2237	
5	بيت الروش التحتا	مجلس قروي	373	522	
6	البرج	مجلس قروي	2578	3609	
	بيت الروش الفوقا		979	1371	
	بيت مرسم		318	445	
7	الرماضين	مجلس قروي	3281	4593	
	عرب الفريجات		572	800	
	ام سدرة تنريط دير سعيدة				
8	خرسا	مجلس قروي	3440	4816	ريف دورا الشرقي
9	الصرة	مجلس قروي	1925	2695	
	خلة العقد		272	380	
	مراح البقار		215	301	
	خلة وحشة				
	حذب العلقه		641	897	
وادي الكلاب	47	65			
10	امرئش عبده العلقه الفوقا العلقه التحتا	مجلس قروي	1665	2331	
11	ابو العسجا ابو العزلان	مجلس قروي	2262	3166	
	رابود				
	كرزا ابو العرقان		771	1079	



مشروع إعداد الخطة الإستراتيجية للتنمية والاستثمار والخطة المكانية - ريف دورا

	1001	715	مجلس قروي	واد الشاجنة	12
	883	631		طرامة	
	375	268		دير رازح	
				حفاير بسم	
	2685	1918	مجلس قروي	حذب الفوار	13
	1940	1386	مجلس قروي	كرمة	14
	40866	29190	المجموع		

وتضم منطقة ريف دورا العائلات التالية: اولاد صالح - نموره- ابو سندس- الفسفوس - العقيلي - الفقير - ربيعي - المصري - دودين - الدرايع - قزاز - السويطي - الشرحه - الحروب - المسالمه - الشراونه - الحريبات- العواوده - عمرو - الشوامره - ابو عرقوب - اولاد محمد - عمران - ابو شرار - قطينه - ابو هواش - التلاحمه- المشاركة - الحناتشه - الفقيات - الشحاتيت - اطييش - القيمري - العمائرة، حيث ان اقدم سكان البلد هم عائلة ابو شرار والقاحوش .

### 2.1.3.2 التركيب النوعي للسكان

يبين (الجدول 2.2) توزيع السكان في مناطق ريف دورا حسب الجنس للعام 2015 وذلك وفقاً للبيانات التي يوفرها الجهاز المركزي للإحصاء الفلسطيني.

الجدول 2.2 : توزيع السكان في مناطق ريف دورا حسب الجنس (2015)

العدد الكلي للسكان (2015)	عدد الإناث	نسبة الإناث %	عدد الذكور	نسبة الذكور %	القرية
<b>الريف الشرقي</b>					
223	96	42.9%	127	57.1%	عبدة
153	76	49.6%	77	50.4%	العلاقة الفوقا
118	59	50.0%	59	50.0%	العلاقة التحتا
2130	840	39.5%	1290	60.5%	امريش
2463	1234	50.1%	1229	49.9%	الصرة
348	148	42.5%	200	57.5%	خلة العقد
275	170	61.8%	105	38.2%	مراح البقار
820	431	52.6%	389	47.4%	حذب العلاقة
752	362	48.1%	390	51.9%	ابو العسجا
691	362	52.4%	329	47.6%	ابو الغزلان
4402	2183	49.60%	2219	50.4%	خرسا
987	496	50.30%	491	49.7%	كرزا
590	325	55.1%	265	44.9%	ابو العرقان
2894	1467	50.70%	1427	49.3%	رابود
1773	851	48%	922	52.0%	كرمة
343	169	49.40%	174	50.6%	دبر رازح
915	453	49.50%	462	50.5%	وادي الشاجنة
91	47	51.4%	44	48.6%	خربة بسم
807	424	52.50%	383	47.5%	طرمة
2454	1220	49.70%	1234	50.3%	حذب الفوار
<b>الريف الغربي</b>					
888	478	53.9%	410	46.1%	سكة
206	99	48.1%	107	51.9%	طواس
2463	1222	49.60%	1241	50.4%	المجد
710	369	52%	341	48.0%	دير العسل التحتا
2045	1044	51.1%	1001	48.9%	دير العسل الفوقا
477					بيت الروش
	238	49.90%	239	50.1%	التحتا
407	202	49.70%	205	50.3%	بيت مرسم
49	23	47.5%	26	52.5%	ابو سحويلة
355	151	42.6%	204	57.4%	البيرة
3299	1626	49.30%	1673	50.7%	البرج
4198	2119	50.5%	2079	49.5%	الرماضين
1253	589	47%	664	53.0%	بيت روش الفوقا
732	399	54.5%	333	45.5%	عرب الفريجات
188	87	46.4%	101	53.6%	اسكك

\*الجهاز المركزي للإحصاء الفلسطيني، 2007

### 3 تشخيص المجالات التنموية

#### 3.1 مجال البنية التحتية والبيئة

##### 3.1.1 خلفية عن المجال

يعتبر مجال البنية التحتية والبيئة من أهم المجالات التنموية حيث يعتبر الركيزة الأساسية لتطور باقي المجالات التنموية في المجتمع ويساهم في تطوير كافة قطاعات مجال البنية التحتية المتمثلة بالطرق والمواصلات، الكهرباء والطاقة والاتصالات، المياه والصرف الصحي والبيئة والنفايات الصلبة. ويعتبر هذا المجال من أهم المجالات التنموية للنهوض بواقع وحياة الناس في مناطق الريف من خلال تنفيذ مشاريع ذات العلاقة من تعبيد للطرق الموجودة و شق لطرق جديدة وعمل عبارات لتصريف مياه الأمطار وكذلك شبكات للصرف الصحي وتنظيف للبيئة من النفايات من خلال خدمة نفايات متكاملة ودائمة، والعمل على حل مشكلة سيل المجاري الذي يمر من قرانا ويشكل مصدر تلوث كبير لنا عدا عن الروائح الكريهة التي تؤذي الناس. وكذلك تحسين شبكات المياه الموجودة وتطويرها بما يتناسب وزيادة السكان وكذلك توسيع وتطوير شبكات الكهرباء وإنارة الشوارع الرابطة والداخلية والمساعدة للحصول على وحدات للطاقة الشمسية لاستخدامها في إضاءة الشوارع.

وتتوزع شبكة الطرق في حدود مجلس الخدمات المشترك لريف دورا بشكل مقبول، حيث تصل شبكة الطرق إلى جميع التجمعات السكنية ضمن منطقة نفوذ المجلس، وتتفاوت حالة هذه الطرق من جيدة إلى ضعيفة.

بالنسبة للطرق الداخلية في التجمعات السكنية فما زال جزء منها بحاجة لإعادة تأهيل وصيانة، وذلك نظراً للتوسع العمراني وضعف برنامج صيانة الطرق بشكل عام، بالإضافة إلى الحاجة إلى توسعة شبكة الطرق الداخلية والخارجية لمواكبة الاحتياجات الحالية والمستقبلية، وكذلك تطوير عناصر فرش الطريق للطرق القائمة مثل الأرصفة والأكتاف والشواخص المرورية ونظام تصريف المياه إلخ.

أما الطرق الخارجية، فيمكن وصف معظمها بأنها ضيقة ومتعرجة بشكل واضح، وذلك بسبب الملكيات الخاصة وعدم وجود مخططات هيكلية وتوسعة خارج المناطق العمرانية، وهناك أيضا حاجة واضحة لتحسين مداخل القرى والتجمعات السكنية.

وبالرغم من أن معظم الأسر في تجمع ريف دورا متصلة بشبكة الطاقة والكهرباء العامة، إلا أن الشبكة مهترئة في بعض المناطق وبحاجة إلى إعادة تأهيل وتجديد للكوابل، هذا بالإضافة إلى الحاجة إلى توسعة شبكات التوزيع لتشمل مناطق جديدة.

وتخدم شبكات المياه في أنحاء منطقة تجمع ريف دورا نسبة عالية من السكان غير أن الكميات المتاحة لا تكفي لتلبية الاحتياجات خصوصاً في موسم الصيف.

أما فيما يخص قطاع الصرف الصحي فهو يعتبر من أكثر القطاعات محدودية في التجمع حيث لا تتوفر في التجمعات خدمة صرف صحي ويتم فيها استعمال الحفر الامتصاصية والتخلص من مياه الصرف الصحي غير المعالجة في الأودية المجاورة. ومن الجدير بالذكر أيضاً أن المنطقة تفتقر لوجود محطة معالجة لمياه الصرف الصحي. وقد نجم عن كل ما سلف ذكره العديد من المشاكل والمخاطر التي تهدد البيئة الفلسطينية، بما في ذلك تدمير التنوع الحيوي والنظام البيئي والأراضي الزراعية كتلوث المياه الجوفية والتربة بالإضافة إلى الأخطار الصحية على السكان.

ويزيد ذلك سوءاً عدم وجود مكب صحي للنفايات الصلبة بالإضافة إلى التخلص منالنفايات في مكبات عشوائية غير مؤهلة.

وتلخص الجداول في الملحق رقم (2) بيانات ونتائج تقييم مجال البنية الأساسية (التيهية) والبيئة لمنطقة تجمع مجلس خدمات ريف دورا. وقد اعتمدت المنهجية المتبعة في التقييم على مؤشرات رقمية ووصفية لقياس وتقدير مستوى خدمات البنية الأساسية لقطاعات النقل والكهرباء والمياه والصرف الصحي والنفايات الصلبة ومقارنتها بقيم قياسية مستخلصة من مصادر مختلفة بناءً على بيانات الإحصاءات الرسمية واستطلاعات الرأي للمؤسسات والأكاديميين إلخ...

### 3.1.2 المؤثرات الإيجابية والسلبية في مجال البنية التحتية والبيئة فيما يلي سرد للمؤثرات الإيجابية والسلبية للقطاعات المختلفة لمجال البنية التحتية والبيئة:

#### المؤثرات الإيجابية (نقاط القوة)

##### ● قطاع الطرق والمواصلات

- يوجد مخططات هيكلية حديثه نسبيا لعدد من التجمعات تنص على توسعة الطرق القائمة وإنشاء شبكة طرق مقترحة؛
- وجود شبكة طرق تربط التجمعات السكانية؛
- توفر قدرات بشرية في مجال الطرق والمواصلات في بعض التجمعات؛
- تنفيذ بعض مشاريع تطوير الطرق في الفترة السابقة من خلال تمويل محلي (قطاع خاص) أو دولي من خلال الدول المانحة والصناديق العربية مما يدل على القدرة على استقطاب التمويل الخارجي.

##### ● قطاع الكهرباء والطاقة والاتصالات

- وجود شبكات كهرباء وهاتف تغطي معظم التجمعات؛
- وجود مساحات شاسعة في الريف يمكن استغلالها؛
- التوجه نحو تركيب عدادات مسيقة الدفع لضمان جياية الأموال وتحسين مستوى الخدمات؛.

##### ● قطاع المياه والصرف الصحي وتصريف مياه الأمطار

- وجود مخططات هيكلية حديثه نسبياً لأغلب التجمعات تفيد في تحديد حرم الوادي ومسارات السيور؛
- وجود شبكات مياه في معظم التجمعات؛
- وجود خبرات في مجلس الخدمات وكوادر لصيانة الشبكات وتشغيلها؛
- توفر أراضي ملك لمجلس الخدمات يمكن استغلالها لبناء خزانات مياه؛
- توفر قاعدة بيانات للمياه والمواطنين لدى المجلس مما يسهل تطوير الخدمة وفوترتها وتطوير آليات الجباية.

##### ● قطاع البيئة والنفايات الصلبة

- وجود مخططات هيكلية لأغلب التجمعات حديثة نسبياً والتي لها دور في تحديد الاستخدامات وحصر مناطق الإزعاج وتأثيرها؛
- توفر مساحات أراضي واسعة ومناسبة لإيجاد مشاريع متخصصة في المعالجة وإعادة التدوير؛
- وجود وعي لدى المواطنين بأهمية المحافظة على البيئة؛
- انتظام خدمة جمع النفايات نسبيا فبعض التجمعات؛ تحديداً في حذب الفوار، كرمة، خرسا، عبدة، امريش، العلقين، المجد، سكة طواس ودير العسل التحتا، علماً بأنها تعاني من قلة عدد الحاويات؛

#### المؤثرات السلبية (نقاط الضعف)

فيما يلي سرد للمؤثرات السلبية (نقاط الضعف) في مجال البنية التحتية والبيئة والتي يمكن اعتبارها جذوراً وأسباباً للمشاكل الرئيسية التي يعاني منها المجال وتجب معالجتها لتحقيق الأهداف التنموية لهذا المجال:

##### ● قطاع الطرق والمواصلات

- الحالة السيئة لبعض أجزاء شبكات الطرق الداخلية والخارجية وبعض مداخل البلدات وذلك لعدم ملائمة العديد من الطرق من حيث التصميم للمواصفات الفنية/الهندسية؛
- ضعف حالة الطرق الموصلة للأراضي الزراعية مما يبطئ ويعطل عملية تنمية القطاع الزراعي حيث يصعب الوصول إلى المزارع لتطويرها وخدمة المزارع واستصلاح الأراضي؛
- عدم توفر عناصر إرشادية وسلامة مرورية على الطرق- إشارات وشواخص؛
- ضعف برامج صيانة الشوارع المعبدة وعدم وجود تكامل وشمولية لمشاريع التعميد ووجود طرق مهمة شريانية غير معبدة؛
- البناء العشوائي في كل المناطق والاعتداء على حرم الشارع العام الأمر؛
- مرور خطوط الضغط العالي فوق الأراضي المحاذية للشوارع الرئيسية مما يشكل عائقاً أمام اللجنة المحلية للتنظيم والبناء في سبيل تنظيم الشوارع؛
- قلة عدد خطوط السير المعتمدة (بيرمت) في الريف وعدم تلبية احتياجات الريف؛

- غياب التخطيط المتكامل عند شق وتعبيد الشوارع حيث لا يتم الأخذ بعين الاعتبار الخدمات الأخرى المستقبلية من شبكات مياه وكهرباء وهاتف؛
- ضعف آلية تعبيد الشوارع من الناحية التنظيمية والمتمثل في عدم شق الطرق بالعرض المخطط لها حسب المخططات الهيكلية حيث يتم شق الحد الأدنى ثم يتم زيادته وفق الاحتياج وتعبيد ما يلزم مما لا يضمن حدوث تعديلات على حرم الشارع؛
- ضعف الوعي لدى المواطنين بضرورة الحفاظ على الممتلكات العامة ومتطلبات السلامة المرورية، مما يؤثر على فرص توسعة الطرق والسلامة المرورية والمحافظة على عناصر فرش الطريق.
- وجود سيارات غير قانونية تعمل كوسائل نقل عام للمواطنين؛

### ● قطاع الطاقة والكهرباء والهاتف

- وجود مساكن وأحياء جديدة غير موصولة بخدمات الكهرباء والهاتف وهذا له علاقة بضعف الإمكانيات وكبر المساحة؛
- مرور خطوط الضغط العالي فوق أراضي المواطنين (الشكل 3.1) الأمر الذي يحول دون استغلالها بشكل كامل ويشكل عائقاً أمام اللجنة المحلية للتنظيم والبناء في سبيل تنظيم المنطقة، وخصوصاً في ظل عدم وجود قانون لسلطة الطاقة يتماشى والوضع القائم؛
- ضعف شبكة الكهرباء واهترائها لمعظم القرى وتكرار انقطاع التيار الكهربائي خاصة في فصل الشتاء الأمر الذي يؤدي إلى تلف الأجهزة الكهربائية بسبب زيادة الأحمال؛
- عدم وجود إنارة للشوارع العامة؛
- عدم استغلال الطاقة المتجددة سواء الشمسية أو غيرها؛
- ضعف شبكات الاتصال الخلوي في بعض المناطق مثل واد الشاجنة وطريق افقيقيس والرماضين والبرج وبعض المناطق المنخفضة والذي من أحد أسبابه عدم وجود محطات تقوية؛
- عدم توفر سرعات إنترنت عالية في بعض مناطق الريف بسبب عدم وجود دعم فني في القرى (أعلى سرعة 4 ميغا).

الشكل 3.1 مرور خطوط الضغط العالي فوق أراضي المواطنين



### ● قطاع المياه والصرف الصحي وتصريف مياه الأمطار

- نقص خزانات جمع المياه علماً أن أكبر خزان في الريف سعته 500 م<sup>3</sup> إضافة إلى الاستغلال غير الكافي لأبار جمع مياه الأمطار -للأغراض الزراعية- وعدم كفاية عددها وذلك لارتفاع تكاليف بنائها؛
- عدم كفاية كميات المياه المخصصة لتجمعات ريف دورا من قبل سلطة المياه لاحتياجات المنطقة؛ حيث أن كمية المياه المخصصة تبلغ = 462265 م<sup>3</sup> بينما يقدر احتياج الريف لتلبية الحد الأدنى من نصيب الفرد (والذي يبلغ 120 لتر) ب 924530 م<sup>3</sup>؛
- وجود مساكن وأحياء جديدة غير موصولة بخدمات المياه وعدم توفر شبكة مياه في بعض المناطق كقرية كرمة وجزء من الرماضين؛
- الحالة السيئة لبعض أجزاء شبكة المياه وحاجتها لصيانة مستمرة؛
- عدم وجود شبكة صرف صحي باستخدام الحفر الامتصاصية بشكل أساسي؛

- عدم وجود نظام متكامل لتصريف مياه الأمطار وكذلك انسداد وتلوث مجاري المياه الطبيعية(السيول) نتيجة التخلص من مياه الصرف الصحي والنفايات فيها.

### ● قطاع البيئة والنفايات الصلبة

- عدم توفر شبكة صرف صحي وانتشار الحفر الامتصاصية وعدم توفر آليات للتخلص السليم من المياه العادمة والنفايات الصلبة ومخلفات المصانع؛
- البناء العشوائي في كل المناطق واختلاط الاستخدامات في بعض المناطق بحيث تتواجد المصانع بجانب المزارع مما يؤدي إلى تضرر المواطنين وانتشار الأمراض والحشرات والتعدي على الأراضي الزراعية.
- عدم وجود نظام متكامل لتصريف مياه الأمطار وانسداد وتلوث مجاري المياه الطبيعية(السيول) نتيجة التخلص من مياه الصرف الصحي والنفايات فيها؛
- التخلص العشوائي من النفايات والمياه العادمة (الشكل 3.2)؛ فمثلاً أصبحت عتبات المياه عبارة عن مكبات ومجمعات للنفايات الصلبة في ظل غياب الرقابة؛
- وجود مساكن وإحياء جديدة غير موصولة بخدمة جمع النفايات ووجود قرى غير مخدومة بالكامل (أبو العرقان، وأبو الغزلان، وأبو العسجا، ورابود دير رازح، ووادي الشاجنة، وطرامة بسم، وبيت الروش الفوقا والتحتا والرماضين)، إذ تقتصر خدمة جمع النفايات على القرى التالية: حدب الفوار، كرامة، خرسا، عبدة امريش، العلقتين، المجد، سكة طواس، ودير العسل التحتا؛
- عدم كفاية الطواقم الفنية والمعدات في قطاع النفايات؛
- عدم كفاية عدد الحاويات في بعض المناطق ووصعوبة وصول سيارة جمع النفايات لكل المواقع بسبب ضيق الطرق أو عدم تعبيدها؛
- عدم التزام المواطن بالدفع مقابل خدمة جمع النفايات الأمر الذي يعيق تطويرها وتشغيلها وتحسينها؛
- عدم وجود خطة موثقة للتشغيل والصيانة لقطاع النفايات الصلبة؛
- ضعف وعي المواطنين بكيفية الحفاظ على البيئة؛
- القضاء على جزء من الغابات والأحراش للحصول على أخشاب أشجارها والقضاء على بعض أنواع التنوع الحيوي جراء أعمال الصيد غير الشرعية.

الشكل 3.2 التخلص العشوائي من النفايات



### 3.1.3 القضايا ذات الأولوية في مجال البنية التحتية والبيئة

- **قطاع الطرق والمواصلات**
  - كفاءة شبكة الطرق والمواصلات العامة وملاءمة طاقتها الاستيعابية للاحتياجات الحالية والمستقبلية؛
  - التواصل الجغرافي مع القرى والمناطق المجاورة؛
  - ملائمة مرافق مواصلات النقل العام وكفاءة خدماتها وكفايتها لاحتياجات المنطقة؛
  - مستوى وعي المواطنين بما يتعلق بمتطلبات السلامة المرورية والحفاظ على الممتلكات العامة.
- **قطاع الكهرباء والطاقة**
  - مدى تغطية وحالة ووضعية أنظمة التوليد وشبكات التوزيع في بعض أجزاء منطقة مجلس ريف دورا؛
  - مدى تغطية وحالة شبكات الاتصال الخلوي؛
  - مدى تغطية وحالة شبكة الإنترنت؛
  - استغلال الطاقة المتجددة.
- **قطاع المياه والصرف الصحي وتصريف مياه الأمطار**
  - مدى كفاية مصادر المياه وكفاءة تغذية منطقة التجمع بمياه نظيفة؛
  - حالة الشبكات؛
  - كفاءة نظام التوزيع ومستوى التغطية.
- **قطاع البيئة**
  - مدى تغطية ومستوى خدمات النفايات الصلبة؛
  - المحميات الطبيعية والتنوع الحيوي في المنطقة وقوانين الحفاظ عليها وحمايتها؛
  - خطط التشغيل والصيانة؛
  - نظم معالجة مياه الصرف الصحي.

## 3.2 المجال الاجتماعي

### 3.2.1 خلفية عن المجال

يعتبر مجال الخدمات الاجتماعية والذي يشمل التعليم، الثقافة والتراث، الرياضة والشباب، الحماية الاجتماعية والتمكين والخدمات الصحية، في مجلس خدمات ريف دورا من أهم المجالات الغنية بالموارد لكنه بحاجة الى تطوير من خلال تحسين استغلال وإدارة موارده. حيث يبلغ عدد سكانمنطقة ريف دورا حوالي 40 ألف نسمة وهم يمثلون حوالي (32) تجمع سكاني وهذا العدد من السكان بحاجة إلى كافة القطاعات المرتبطة بالمجالات الاجتماعية مثل التعليم، الصحة، الرياضة ..الخ).

إلا أن هذه القطاعات ليست مكتملة وتطورة بشكل مثالي في الريف فمثلاً فيما يخص التعليم هناك حاجة إلى تطوير وسد النقص الموجود في الغرف الصفية للمدارس، أما الصحة فهو قطاع مهم في منطقة الريف ويتسم بمحدوديتها إذ تقتصر الخدمة على عيادات أمومة وطفولة. لهذا فمن الضروري العمل على خطة استراتيجية ومستقبلية تتواءم مع التغيرات التي تحتاجها المنطقة وتتماشى مع الزيادة السكانية.

ولقطاع الشباب والرياضة أهمية لا تقل عن القطاعات الاجتماعية الأخرى وذلك لكون قطاع الشباب (الفئة العمرية ما بين 14 - 35 عاما) يمثل شريحة كبيرة في المجتمع في منطقة مجلس الخدمات المشترك في ريف دورا. وتكمن أهمية هذا القطاع في رعاية التجمع للشباب واستثمار وقت فراغه بما هو مفيد له وللمجتمع. وتعاني فئة الشباب من ارتفاع نسب الفقر والبطالة والتي تطال الشباب وعائلاتهم وتنعكس سلباً على حياتهم، إضافة إلى النقص الحاد في الخدمات المقدمة لهذه الفئة على صعيد التدريب المهني والرعاية الاجتماعية والثقافية والرياضية، وتوفير فرص العمل والرواتب المجدية. وتعمق هذه الأزمة في المناطق الريفية كمنطقة ريف دورا حيث تفتقر هذه المناطق إلى الخدمات الأساسية التي تستهدف الشباب.

ويتضح أن محاور العمل الاجتماعي الرئيسية التي تركز عليها المؤسسات العاملة في تجمع مجلس الخدمات المشترك هي: مساعدة المحتاجين، تطوير وضع المرأة والطفل، رعاية الأشخاص ذوي الإعاقة، رعاية المسنين، والحفاظ على البيئة. وتعكس هذه المحاور طبيعة المشاكل الاجتماعية التي يعاني منها المواطنون والتي تعود في أصولها إلى مشاكل تخص فئات مهمشة نتيجة العمر أو الإعاقة أو النوع الاجتماعي، إضافة إلى المشاكل ذات العلاقة بالوضع الاقتصادي. إلا أن هذا القطاع لا يزال محدودا في مناطق مجلس خدمات ريف دورا حيث تنقص الخدمات الاجتماعية ويلاحظ انخفاض عدد ومستوى نشاط فاعلية الجمعيات التي تعنى بالفئات المهمشة.

أما القطاع الصحي فيعاني كما باقي فلسطين من ضغط متزايد على الخدمات الصحية والعلاجية وضعف التنمية وذلك بسبب الزيادة في نمو السكان، واعتماد القطاع الصحي وغيره من القطاعات على التمويل الخارجي، هذا بالإضافة إلى الظروف الاحتلالية الصعبة واستمرار الإغلاقات والحصار الاقتصادي وانتشار المستوطنات الاسرائيلية وما تحويه هذه المستوطنات من مناطق صناعية تؤثر سلباً على الصحة والبيئة. فمنطقة مجلس خدمات ريف دورا تنسم بضعف البنية التحتية الخاصة بقطاع الخدمات الصحية حيث لا تتوفر فيها مراكز ومختبرات طبية ومراكز طوارئ ومراكز أشعة إضافة إلى نقص شديد في عدد الصيدليات في التجمعات السكانية وبعد مناطق مجلس الخدمات المشترك عن أقرب مستشفى حكومي.

وتلخص الجداول في الملحق رقم (3) بيانات ونتائج تقييم المجال الاجتماعي لمنطقة تجمع مجلس خدمات ريف دورا وقد اعتمدت المنهجية المتبعة في التقييم على مؤشرات رقمية ووصفية لقياس وتقدير مستوى خدمات المجال ومقارنتها بقيم قياسية مستخلصة من مصادر مختلفة بناءً على بيانات الإحصاءات الرسمية واستطلاعات الرأي للمؤسسات والأكاديميين ..الخ...

### 3.2.2 المؤثرات الإيجابية والسلبية في المجال الاجتماعي

#### المؤثرات الإيجابية (نقاط القوة)

##### • قطاع التعليم

- وجود مدارس أساسية في كافة التجمعات، ومدارس ثانوية تخدم بعض المناطق؛
- وجود رياض أطفال في معظم المناطق؛
- وجود الكفاءات العلمية والجامعية في مجال التعليم فعدد كبير من الطلاب من مناطق الريف يتوجهون يومياً إلى الجامعات؛



- وجود اهتمام كبير لدى أهالي منطقةالتعليم وانخفاض نسبة الأمية نسبياً؛
- تعاون وسهولة التواصل مع الجهات المشرفة على قطاع التعليم في بعض الاحتياجات؛
- عدم الاكتظاظ الصفوف الدراسية في مدارس ريف دورا بعكس مدينة دورا، بحيث يحصل الطالب على بيئة تعليمية صحية نسبياً، لإضافة إلى قرب المدارس في معظم من التجمعات السكانية وسهولة الوصول إليها مشياً دون الحاجة إلى المواصلات باستثناء العلقين؛
- إيلاء المؤسسات المانحة أولوية التمويل لقطاع التعليم ووجود متبرعين من أهل الخير بقطع الأراضي لبناء المدارس؛
- توفر مقاصف للبيع ووحدات صحية داخل معظم المدارس.

### ● قطاع الثقافة والتراث

- وجود عدد من المواقع الأثرية في التجمعات السكانية؛
- حفاظ مناطق ريف دورا على التراث وخاصة في اللباس وبعض العادات والتقاليد.

### ● قطاع الشباب والرياضة

- وجود اهتمام لدى شريحة كبيرة من الشباب بالرياضة؛
- توفر مساحات لعمل ملاعب رياضية او نوادي رياضية في المنطقة؛
- وجود مواهب رياضية لدى عدد من الشباب بحاجة إلى تطوير؛
- توفر بنية تحتية أساسية مما يسهل المشاريع التنموية الرياضية والشبابية مثل إنشاء النوادي وغيرها

### ● قطاع الحماية الاجتماعية والتمكين

- وجود جمعيات نسوية في عدد من التجمعات السكانية (9 جمعيات)؛
- وجود بعض الأبنية (5 أبنية) التي تستخدم كمراكز ثقافية ومراكز بناء قدرات في الخططين الشرقي والغربي؛
- وجود مؤسسات في بعض مناطق المجلس التي تعنى وتقدم الخدمات للأشخاص لأشخاص ذوي الإعاقة، مثل مؤسسة التأهيل المجتمعي (CBR).

### ● قطاع الخدمات الصحية

- وجود مركز أمومة وطفولة يتقدم الخدمات الصحية الأولية للتجمعات مع عاملة صحية متواجدة طوال الأسبوع؛
- نسبة وعدد السكان مؤشر إيجابي إلى الحاجة إلى إنشاء مركز طوارئ يشمل ولادة وجراحة في المنطقة الغربية والشرقية؛
- وجود بعض أطباء القطاع الخاص في التجمعات؛
- توفر قطع أراضي في المجتمع المحلي لبناء المرافق الصحية؛
- قدرة المجتمع المحلي على توفير قطع أراضي لبناء مرافق صحية.

### المؤثرات السلبية (نقاط الضعف)

#### ● قطاع التعليم

- نقص في الغرف الصفية وعدم ملائمة الموجودة للمعايير الفنية المطلوبة؛
- افتقار معظم المدارس إلى مختبرات الحاسوب والمختبرات العلمية ونقص الوسائل التعليمية التوضيحية والتكنولوجية وعدم الاهتمام بموضوع المكتبة المدرسية؛
- نقص في مدارس البنات، وتحديدًا في الصرة والمجد ودير العسلوسكة؛
- عدم توفر مدارس مهنية؛
- ضعف الرقابة من الجهة المشرفة على المدارس التي تقيم المدرسين والعملية التدريسية
- ارتفاع تكلفة التعليم الجامعي وتكلفة المواصلات إلى الجامعة التي قد تصل إلى 25 شيكل / يوم؛
- نقص في عدد معلمين متخصصين متفرغين بشكل كامل في بعض التخصصات (الفن والرياضة والإرشاد)؛
- عدم الاهتمام بالمواهب الطلابية الثقافية مثل الشعر والخطابة والفن والابداع وتطويرها؛

- ارتفاع نسبة البطالة بين المتعلمين بسبب عدم توفر الوظائف التعليمية للخريجين؛
- الوساطة والمحسوبية في عملية التوظيف أحياناً مما يؤثر على مستوى التعليم.

### ● قطاع الثقافة والتراث

- ضعف البنية التحتية الخاصة بالنشاط الثقافي؛
- اعتداءات الاحتلال على التراث الثقافي والمواقع التراثية
- عدم الاهتمام بالمواقع الأثرية والاستفادة منها كعنصر جذب سياحي وتدهور واندثار بعض المباني التراثية بسبب عدم الحفاظ عليها؛
- تهيمش دور الكتاب في تطوير ثقافة الفرد.

### ● قطاع الشباب والرياضة

- ضعف البنية التحتية الخاصة بالقطاع الرياضي عدم توفر ملاعب ونوادي رياضية؛
- عدم وجود جهات راعية لقطاع الرياضة؛
- غياب الاهتمام بالأنشطة الرياضية والبنية التحتية المتعلقة بذوي الاحتياجات الخاصة
- إهمال شريحة الفتايات وعدم مشاركتهن بالنشاط الرياضي؛

### ● قطاع الحماية الاجتماعية والتمكين

- نقص الخدمات الاجتماعية في مناطق مجلس خدمات ريف دورا؛
- انخفاض مستوى نشاط فاعلية الجمعيات الموجودة في مناطق الريف؛
- قلة الجمعيات التي تعتني بالمعاقين في المناطق حيث لا يوجد سوى جمعية واحدة لهذا المجال وعدم وجود مراكز تأهيل؛
- إهمال بعض فئات المجتمع مثل المسنين والأشخاص ذوي الإعاقة حيث لا يوجد سوى جمعية واحدة تعنى بذوي الإعاقة إضافة إلى عدم وجود مراكز تأهيل؛
- غياب سياسة حكومية واضحة نحو العمل المجتمعي وترخيص مؤسساته؛
- تدني في مستويات العمل التطوعي.

### ● قطاع الخدمات الصحية

- ضعف البنية التحتية الخاصة بقطاع الخدمات الصحية
- عدم وجود مختبر طبي ومركز للأشعة؛
- عدم توفر سيارة إسعاف ومركز طوارئ؛
- بعد مناطق مجلس خدمات ريف دورا عن أقرب مستشفى حكومي حيث تصل المسافة بينا بعد نقطة في الريف إلى أقرب مستشفى إلى حوالي 30 كم؛
- توجه الكثير من الكوادر الطبية إلى فتح عيادات خاصة في المدينة؛
- نقص شديد في عدد الصيدليات في التجمعات السكانية؛
- نقص في الكوادر الطبية في مراكز الأمومة الموجودة في المناطق.

## 3.2.3 القضايا ذات الأولوية في المجال الاجتماعي

### ● قطاع التعليم

- ملائمة عدد المدارس لاحتياجات المنطقة؛
- جودة البنية التحتية لقطاع التعليم وملائمة المدارس ومرافقها للفئات المختلفة (بحسب العمر والجنس والمراحل التعليمية)؛
- البيئة التعليمية والصحية في المدارس:
  - جودة وكفاية مرافق المدارس المختلفة كالغرف متعددة الأغراض، الغرف الصفية، الوحدات الصحية، مراكز الإرشاد، غرف الحاسوب، المكتبات، المختبرات العلمية والمناطق المظلمة؛
  - جودة وكفاية تجهيزات مرافق المدارس؛
  - الوسائل التعليمية التكنولوجية؛
- توفر كلية مهنية.

● **قطاع الثقافة والتراث**

- البنية التحتية للنشاط الثقافي؛
- وضعية المواقع والمباني التراثية والتاريخية وبرامج استثمارها واستغلالها؛
- الخطط والبرامج الخاصة بالأنشطة الثقافية كالمهرجانات الثقافية ورعاية المواهب والمبدعين.

● **قطاع الشباب**

- كفاية ومستوى البنية التحتية الأساسية الخاصة بقطاع الشباب والرياضة؛
- البرامج الخاصة ببناء القدرات للهيئات الإدارية في المراكز الشبابية والعاملين في المؤسسات الحكومية ذات الصلة؛
- خطط وبرامج تعاون وتنسيق بين المؤسسات الشبابية وبرامج تطوعية شبابية؛
- الوعي المجتمعي بأهمية الرياضة للشباب وتأثيرها على الصحة؛

● **قطاع الحماية الاجتماعية والتمكين**

- كفاية ومستوى البنية التحتية الخاصة برعاية الفئات المهمشة كالمسنين وذوي الإعاقة (مراكز متكاملة لرعايتهم ومراكز استشارية نفسية وقانونية)؛
- الوعي العام بشأن قضايا المرأة والطفل والمسنين وذوي الإعاقة؛

● **قطاع الخدمات الصحية**

- كفاية ومستوى البنية التحتية الأساسية الخاصة بقطاع الخدمات الصحية؛
- كفاية وكفاءة الأطباء والكادر الطبي والصحي؛

### 3.3 المجال الاقتصادي

#### 3.3.1 خلفية عن المجال

يشمل المجال الاقتصادي كل من قطاع الصناعة والتجارة والزراعية والثروة الحيوانية وكذلك السياحة وقطاع الايدي العاملة (الموارد البشرية) والحرف اليدوية. وبالرغم من عدم تلبية الحد الأدنى لاحتياجات المواطنين في المجال الاقتصادي، وذلك لأسباب منها نقص الموارد، واستحواذ الاحتلال على الموارد الرئيسية مثل المياه والطاقة، وكذلك عدم قدرة المنتج الوطني على منافسة المنتج الإسرائيلي بسبب نقص الدعم الفني والإداري والمادي؛ إلا أن هناك آفاق واسعة للتطوير والتنمية إذا وجد الدعم الحقيقي للقطاعات الاقتصادية المحلية.

ويعتمد النشاط الاقتصادي في منطقة مجلس الخدمات المشترك لريف دورا وبشكل أساسي على الزراعة، حيث يوجد في منطقة المجلس 38 ألف دونم أراضي بعلية مزرعة وحوالي 350 دونم من الأراضي المروية كما وهناك حوالي 20 ألف دونم أراضي غير مستغلة. ومن أهم المزروعات التي تشتهر بها المنطقة هي زراعة الزيتون، والخضروات المزروعة بالدفينات الزراعية، ومن أشهر المزروعات من الخضار: الخيار والبنندورة. كما ويزرع المزارعون أيضاً القمح والشعير. أما فيما يخص الثروة الحيوانية، فيوجد ما يقارب 1750 رأس من الأبقار وحوالي 25000 من المواشي، هذا بالإضافة إلى وجود حوالي 250 مزرعة دواجن لاحمة ووجود 1250 خلية نحل.

كما ويغلب على القطاع الصناعي والتجاري في منطقة المجلس الصناعات الحرفية والمشاريع الإنتاجية الصغيرة حيث يوجد مصنع صابون ومصنع طوب وشايش. كما تمتاز منطقة مجلس الخدمات بوجود مناطق أثرية ذات أهمية تاريخية إضافة إلى جمال طبيعتها ونسق برية متنوعة مليئة بالكائنات بمختلف أشكالها وأنواعها بحيث يمكن ان تشكل منطقة جذب استثماري من خلال مشاريع ترفيهية وسياحية.

ومع أن الوضع الاقتصادي في منطقة مجلس خدمات ريف دورا قد شهد تطورا ملحوظا في السنوات السابقة، إلا أن هذا المجال لا يزال بحاجة إلى تعزيز واستدامة وتطوير من خلال استغلال أفضل للإمكانيات المتاحة بحيث يتم تطوير الاقتصاد المحلي وتعزيز دور القطاع الخاص في هذا المجال وتعزيز الشراكة مع القطاع الخاص وخلق مشاريع تهدف إلى إيجاد تنمية مستدامة في المجتمع المحلي.

وتلخص الجداول في الملحق رقم (4) بيانات ونتائج تقييم المجال الاقتصادي بقطاعاته المختلفة لمنطقة تجمع مجلس خدمات ريف دورا.

#### 3.3.2 المؤثرات الإيجابية والسلبية في المجال الاقتصادي

##### المؤثرات الإيجابية (نقاط القوة)

- وجود مساحات كبيرة من الأراضي القابلة للاستصلاح؛
- وجود ثروة حيوانية في المنطقة حيث يوجد مزرعة للدواجن وخلايا نحل بالإضافة إلى وجود الأبقار والمواشي؛
- تنوع المناخ في منطقة الريف وبالتالي ملائمتها لمحاصيل متنوعة؛
- تنوع التضاريس مما يجعل المنطقة مناسبة لعمل مشاريع برك تجميعية لمياه الامطار؛
- وجود كوادر بشرية (من كلا الجنسين) متعلمة وطموحة بحاجة إلى التدريب للانخراط في سوق العمل
- وجود مواقع أثرية هامة وذات بعد تاريخي مهم وإمكانيات لاستثمار سياحي
- وجود فئة أصحاب رؤوس أموال من اهل الريف

##### المؤثرات السلبية (نقاط الضعف)

- ضعف البنية التحتية في الطرق الزراعية وشبكات الكهرباء وخصوصا انها لا تغطي الاحتياج لا المنزلي ولا الصناعي؛
- ضعف الدعم الحكومي للمزارع وارتفاع تكاليف الزراعة واحتياجاتها من مبيدات وأعلاف إلخ... وعدم فاعلية الجمعيات الزراعية وغلاء مصادر الطاقة من مشتقات بترولية وكهرباء وعدم القدرة على منافسة المنتجات الأخرى -المستوردة-؛
- استثمار أصحاب رؤوس الأموال أموالهم في مناطق خارج الريف؛
- قلة المصادر المائية وعدم وجود آبار جمع كافية؛
- عدم قدرة المواطن على استصلاح الأراضي ذاتياً كون الأراضي جبلية وغلاء المعدات من البواقر والتراكتورات وغيرها؛
- عدم الاهتمام بالمواقع الأثرية السياحية وتعرضها الدائم للتنقيب غير القانوني والسرقة والتدمير
- ضعف الشفافية ووجود المحسوبية؛

- عدم تنظيم ودعم عمل المرأة في الاقتصاد الوطني - تصنيع غذائي والمنسوجات والمطرزات والعسل-
- وضعف التسويق الجيد لمنتجاتها وأسهماتها وغياب الدعاية والإعلان؛
- انخفاض مستوى الدخل لمعظم سكان الريف؛
- غياب التخطيط والتنظيم والتوجيه لأعمال الزراعة مثل تنويع المحاصيل.

### 3.3.3 القضايا ذات الأولوية في المجال الاقتصادي

- استغلال وتأهيل الأراضي الزراعية وتسويق المنتجات الزراعية
- قطاع الثروة الحيوانية
- فاعلية الجمعيات الزراعية
- البنية التحتية الملائمة لكافة القطاعات الاقتصادية في منطقة مجلس ريف دورا
- الأماكن الترفيهية والمنتزهات والمرافق السياحية في المنطقة
- استغلال وتأهيل الأماكن الأثرية الموجودة في المنطقة والمحافظة عليها
- وعي المواطنين بالأهمية السياحية للمنطقة وأهمية الحفاظ عليها
- كيفية استثمار رؤوس الأموال لتنفيذ مشاريع منتجة في القطاعات الاقتصادية المختلفة
- المشاركة النسوية في المنظومة الاقتصادية
- التعاون بين القطاع العام والخاص بخصوص تطور القطاع الاقتصادي ومنشأته

### 3.4 مجال الإدارة والحكم الرشيد

#### 3.4.1 خلفية عن المجال

ويعتبر هذا المجال من المجالات المهمة والمؤثرة لأن مدى تطور هذا المجال ينعكس بالضرورة على جودة الخدمات المقدمة، ولذلك فمن المهم تداول هذا المجال بالدراسة والتطوير في منطقة ريف دورا وذلك لإعادة تحديث المخططات الهيكلية وتخطيط مناطق جديدة وتطوير العمل المؤسسي في المجالس القروية المتعددة في منطقة ريف دورا. ويشمل هذا المجال كل من التخطيط والتنظيم والأمن وإدارة الكوارث.

التخطيط العمراني، هو عبارة عن مشاريع وخطط تنموية يتم إعدادها للحاضر والمستقبل بناءً على دراسات اجتماعية واقتصادية وطبيعية، وتخضع لمؤثرات جغرافية وديموغرافية وسياسية لتحقيق أهداف التنمية في زمن محدد من خلال الاستغلال الأمثل والمستدام للحيز المكاني في إطار الموارد والإمكانيات المتاحة على جميع المستويات الوطنية والإقليمية والمحلية.

إن المساحة المحدودة للأراضي الفلسطينية بشكل عام والزيادة المطردة في عدد السكان وزيادة الطلب على الموارد (خاصة الأرض التي تتناقص يوماً تلو الآخر نتيجة المصادرة المستمرة لبناء المستوطنات والجدار الفاصل وشق الطرق الالتفافية) يتطلب تنظيمًا عقلانيًا ومتوازنًا لاستخدامات الأراضي وتخطيطاً سليماً لها، ويفرض على متخذي القرار وضع الخطط والسياسات للتطوير الحضري وبناء مؤسسات التخطيط التي تقوم بتوجيه وتنظيم وإرشاد استخدامات الأراضي.

أما فيما يخص قطاع الأمن وإدارة الكوارث فإن هذه المناطق تعتمد في الحصول على خدماتها في هذا القطاع على المناطق المجاورة مثل (دورا، الظاهرية والخليل).

وتلخص الجداول في الملحق رقم (5) بيانات ونتائج تقييم مجال الإدارة والحكم الرشيد لمنطقة مجلس خدمات ريف دورا

#### 3.4.2 المؤثرات الإيجابية والسلبية في الإدارة والحكم الرشيد

##### المؤثرات الإيجابية (نقاط القوة):

##### ● قطاع التخطيط المكاني والتوسع العمراني

- وجود مخططات مكانية (هيكلية) إرشادية وإن كانت بحاجة لتحديث؛
- توفر مساحات واسعة من الأراضي الصالحة للسكن والزراعة؛
- وجود فرص للامتداد العمراني؛
- وجود مشروع تسوية أراضي جاري سيتم اسغلاله لتعديل المخططات؛
- وجود توجه لدى أصحاب رؤوس الأموال لاستثمار أموالهم في اسكانات في منطقة الريف؛
- ظهور الهجرة المعاكسة وزيادة الاهتمام من قبل أهل المدن بالسكن في الريف.

##### ● قطاع التطوير المؤسسي

- وجود نواة جيدة لنظام معلوماتي لمنطقة الريف في مجلس الخدمات المشترك؛
- وجود كادر فني ذو خبرة في كل القطاعات الخدماتية في مجلس الخدمات المشترك؛
- وجود موقع إلكتروني للمجلس؛
- وجود تجهيزات مكتبية لمقر المجلس والمجالس المحلية الأخرى؛
- الانضباط الداخلي والإحساس بالمسؤولية لأغلبية الموظفين في ظل غياب النظام والهيكلية والإدارة الصحيحة.

##### ● قطاع الأمن وإدارة الكوارث

- وجود رغبة عامة لدى المواطنين في التطوع؛
- يتم عمل غرفة عمليات مشتركة في حالات الطوارئ.

## المؤثرات السلبية (نقاط الضعف)

### ● قطاع التخطيط المكاني والتوسع العمراني

- ضعف التواصل الجغرافي مع المحيط لوجود مساحات خاضعة للسيطرة الإسرائيلية (مناطق ج) التي تقطع اوصال المنطقة وتصعب أعمال التنظيم فيها لعدم وجود صلاحيات إضافة إلى وجود الجدار العنصري وأي حركة للسلطات مثل الشرطة تحتاج لتنسيق أمني قبل النزول للخط الغربي.
- ضعف البنية التحتية للمنطقة مما يؤخر تطوير وضع قطاع الاسكان؛
- ظاهر قبيح أراضي الريف لشراء شقق سكنية في المدينة؛
- تم عمل المخططات الهيكلية بدون وجود تسجيل ولا تسوية للأراضي ووضوح الملكيات؛
- غياب خطة وتخطيط استراتيجي وعدم وجود مبادرات من قبل الإدارة فيما يخص تطوير مساحة الريف الشاسعة بين الخط الشرقي والغربي؛
- العشوائية والفوضى في الامتداد والتوسع العمراني واستخدامات الأراضي وضعف تطبيق القانون والمخططات الهيكلية.

### ● قطاع التطوير المؤسسي

- عدم وجود تواصل عبر الإنترنت بين المؤسسة والمواطن وعدم وجود وحدة معلومات جغرافية وعدم وجود موقع إلكتروني فعال؛
- عدم وجود هيكلية ونظام داخلي للمؤسسة وسوء الإدارة؛
- عدم كفاية الكادر الفني والموظفين في كل القطاعات وضعف في إدارة المتوفر؛
- عدم وجود كتيبات دليل الإجراءات وعدم وجود مركز خدمة جمهور وضعف عملية الأرشفة؛
- عدم تسديد الديون المتراكمة على المواطن وعدم دفع رسوم العضوية المترتبة على المجالس القروية المشاركة في مجلس الخدمات مقابل الخدمات المقدمة؛
- عدم وجود لجان رقابة فاعلة.

### ● قطاع الأمن وإدارة الكوارث

- ضعف البنية التحتية الخاصة بالدفاع المدني وإدارة الكوارث وعدم وجود مراكز أمن أو إطفائية أو إسعاف في منطقة الريف، إذ تتم الاستعانة بمراكز الأمن الموجودة في دورا أو الظاهرية؛
- عدم وجود خطط لإدارة الكوارث؛

## القضايا الأولية في مجال الإدارة والحكم الرشيد

### ● قطاع التخطيط المكاني والتوسع العمراني

- حداثة المخططات المكانية والهيكلية وملاءمتها لاحتياجات المنطقة؛
- خطط وبرامج تطوير وتنظيم المناطق السكنية والصناعية والزراعية والسياحية والترفيهية؛
- التوسع العمراني والبناء العشوائي؛
- تسجيل وتسوية الأراضي لكل التجمعات السكنية لمنطقة المجلس؛
- محفزات الإستثمار.

### ● قطاع التطوير المؤسسي

- هيكلية ونظام الإدارة الداخلي للمؤسسة.

### ● قطاع الأمن وإدارة الكوارث

- البنية التحتية للدفاع المدني وإدارة الكوارث؛
- كفاية وكفاءة كوادر الدفاع المدني؛
- الوعي العام بإدارة الكوارث؛
- خطة إدارة الكوارث.

#### 4 ملاحق

- الملحق رقم (1)- دليل التجمع السكاني
- الملحق رقم (2)- تشخيص مجال البنية التحتية والبيئة
- الملحق رقم (3)- تشخيص مجال الاجتماعي
- الملحق رقم (4)- تشخيص مجال الاقتصادي
- الملحق رقم (5)- تشخيص مجال الإدارة والحكم الرشيد
- الملحق رقم (6)- مراسلات تجمعات مجالس الخدمات المشترك بخصوص دليل التجمع السكاني



ملحق رقم (1) : دليل التجمع السكاني

## دليل التجمع السكاني

### 1. معلومات عامة

أ. الموقع			
رمز التجمع بحسب الإحصاء المركزي المرجع موقع الكتروني جهاز الإحصاء المركزي			
الرمز	التجمع	الرمز	التجمع
502920	حدب الفوار	502860	سكة
502925	دير العسل التحتا	502915	مرح البقار
502940	وادي الشاجنة	502910	المجد
502950	الصرة	502900	طرامة
502955	دير رالزح	502895	خرسا
502970	دير العسل الفوقا	503335	الرماضين
502975	خلة العقد	503405	عرب الفريجات
503010	بيت الروش التحتا	502980	امریش
503075	بيت مرسم	503040	حدب العلقة
503095	كرمة	503090	بيت الروش الفوقا
503135	كرزة	503110	وادي الكلاب
503170	البرج	503145	رابود
			ريف دورا
			اسم التجمع

ب. الجغرافية			
الموقع بالنسبة للمحافظة			
جنوب غرب محافظة الخليل			
البيد عن مركز المحافظة (كم)			
9كم - تم قياس البعد هوائي من مركز مدينة الخليل دوار الصحة - مثلث خرسا عن موقع الوزارة - وابتعد تجمع هو الرماضين يبعد 27كم عن المحافظة - هوائي - طرق 30كم			
إحداثيات خطوط الطول والعرض			
س=152034.650, ص=97998.77 - نقطة متوسطة في الريف			
ويمكن حصر موقع الريف بين خطي الطول ( 165000 شرقا و 139000 غربا ) وخطي العرض التالية (84000 جنوبا وخط 101500 شمالا). يتراوح ارتفاع المنطقة عن سطح البحر 400-800 متر.			
الارتفاع عن سطح البحر			
400-800م			
التجمعات السكانية المحيطة			
شمال: دورا	جنوب: الظاهرية	شرق: يطا السموع	الغرب: الجدار الفصل
المدينة - مخيم	و بير السبع والسموع		
الفوار - بيت عوا			
معدل هطول الأمطار			
300 ملم - جهاز الإحصاء المركزي			
طبيعة الأراضي			
سهلية			
المساحة الكلية للتجمع (دونم)			
90,000 دونم			

### 2. البنية التحتية والبيئة

أ. الطرق والمواصلات			
المداخل الرئيسية للتجمع السكاني			
غير معبد	معبد		أسماء المداخل الرئيسية
	بحاجة إلى صيانة	بحالة جيدة	
-	✓	-	حنينة - مثلث خرسا
-	✓	-	مثلث بيت عوا
-	-	✓	عقبة غرارة - الظاهرية
-	-	✓	مثلث السموع
✓	-	-	طريق يطا
-	-	✓	الريحية- الفوار
-	-	✓	مثلث الفوار
-	-	✓	مثلث عبدة
		✓	طريق الرماضين الظاهرية
		✓	طريق الرماضين المعبر
شبكة الطرق الداخلية/ المرجع الصور الجوية- موقع الوزارة			
مفتوحة (كم)		معبد (كم)	نوع الطريق

لا يوجد	يوجد ببس كورس	بحاجة إلى صيانة	بحالة جيدة	
75.2	6	52.10	39.73	طرق داخلية
120	0	0	0	طرق زراعية
<b>شبكة الطرق الرابطة مع المحيط/ المرجع الصور الجوية- موقع الوزارة</b>				
مفتوحة (كم)		معبد (كم)		اسم الطريق الرابط
لا يوجد	يوجد ببس كورس	بحاجة إلى صيانة	بحالة جيدة <small>نود الإشارة إلى ان وضع الزفتة جيد نسبيا ولكن لا يوجد أرصفة ولا إنارة</small>	
-حنيئة - دورا المدينة				
البناء بين المنطقتين متلاصق وحالة الطريق معبد وبحاجة لصيانة من ناحية الأرصفة والإنارة والزفته				
		1كم		مثلث بيت عوا
			2كم	عقبة غرارة - الظاهرية
		6كم		مثلث السموع
	6كم			طريق يطا
		2.3 كم		الريحية- الفوار
		2.5 كم		مثلث الفوار
			3كم	مثلث عبدة
		13 كم +يلزم توسيعه		طريق رابط تجمعات الريف الغربي مع بعضها والظاهرية
		6.6 كم		طريق رابط الخط الشرقي مع بعضها
			6 كم	طريق رابط الخط الشرقي مع الغربي - فقييس
		7 كم		طريق رابط الخط الشرقي مع الغربي - مراح البقار
7 كم				طريق رابط الخط الشرقي مع الغربي - خلة وحشة
6.5 كم				طريق رابط الخط الشرقي مع الغربي - واد الكلاب
4كم				طريق رابط افقييس طواس

<b>النقل والمواصلات</b>				
انتظام كلي للخدمة	انتظام جزئي للخدمة	عدد الآليات/ المركبات التي توفرها الخدمة	عددتها	نوع الخدمة
0	0	0	0	محطة باصات مركزية
0	0	0	0	محطة باصات فرعية
0	0	2خط غربي سيارة 7 ركاب 1 باص خط غربي ذهاب واياب فقط مرة واحدة خلال اليوم 1 باص خط شرقي طريق اللتفافي ذهاب وايب فقط مرة واحدة خلال اليوم	0	خط سرفيس داخلي
0	0	4 في الرماضين	0	خط سرفيس خارجي
0	0	0	0	مكتب تاكسي
0	0	0	0	مجمع سفريات

<b>ب. الطاقة</b>				
<b>الكهرباء</b>				
مصدر الكهرباء				نسبة التغطية
أخرى (خلايا شمسية)	قطرية + مولد كهرباء	مولد كهرباء	قطرية	
مبنى واحد/مدرسة ابوالعسجا			*	92%
نسبة تغطية الشوارع المعبدة: 40% المرجع معدل للنسب المسلمة من المجالس القروية				إنارة الشوارع

<b>الاتصالات</b>	
نسبة التغطية: 80%	شبكة الهاتف الأرضي

شبكة الهاتف الخليوي	نسبة التغطية: 85%
---------------------	-------------------

ت. المياه والصرف الصحي				
المياه/المرجع مجلس الخدمات كونه مقدم الخدمة				
يوجد شبكة مياه داخلية	لا	نعم ✓	نسبة تغطية الشبكة للأحياء	85% كرمة غير متوفر فيها شبكة والرماضين لا تغطي الشبكة كامل المساحة
المصادر				
النسب الكمية	ماكروت	مجلس خدمات مشترك/سلطة المياه تقوع	بئر خاص	آبار جمع مياه أمطار
معدل الكمية السنوية=	30%	65%	0%	15%
غير ذلك				

اسم عين الماء	صالحة للشرب	غير صالح للشرب	معدل التدفق (م <sup>3</sup> /يوم)
بيارة دير العسل		خاربة وغير مستغلة	غير معروف
بئر العلقة الفوقا		✓	5
بئر العلقة التحتا		✓	5
بئر قيس		✓	
عيون او سيف		✓	30
عين وادي الشاجنة عدد 2		✓	3-30
بئر خرسا		خاربة وغير مستغلة	غير معروف
بئر مثلث خرسا		✓	
الدبية	✓		50
بئر المجنونة		✓	150
ثلاث عيون طرامة		✓	21

الصرف الصحي		
طرق التخلص من مياه الصرف الصحي		نسبة التغطية للأحياء
حفر امتصاصية	شبكة صرف صحي	
100%	0%	
أماكن التخلص النهائية		السييل/ المناطق البعيدة عن السكن/

ث. النفايات الصلبة				
طرق جمع النفايات الصلبة	سيارات ضاغطة ✓	ترولة مع تركتور ✓	يدوي	غير ذلك
أماكن التخلص من النفايات الصلبة	مكب خاص بالتجمع	مكب عشوائي ✓	مكب إقليمي ✓	
الخدمة تدار من قبل	المجلس المحلي	قطاع خاص ✓	مجلس خدمات (حدد): مجلس النفايات الصلبة - الخليل	
طريقة التخلص من النفايات الصلبة	حرق ✓	دفن ✓	غير ذلك (حدد): مكب النفايات الصلبة /رمي في السيل /رمي بدون تخلص	

### 3. الاقتصاد

أ. الزراعة/ المرجع مديرية زراعة دورا		
الثروة الزراعية		
مساحة الأراضي الزراعية	خلف الجدار: 1278 دونم+2200 في الرماضين	مع التجمع: 14936.7 دونم في كل الريف مصنفة زراعي عالية القيمة حسب مخطط الحماية الوطني

مساحة الأراضي الزراعية المروية	336.5 دونم
مساحة الأراضي الزراعية البعلية	37486 دونم
<b>الثروة الحيوانية</b>	
<b>النوع</b>	<b>عدد المزارع</b>
الأبقار	1731 راس
الأغنام	26413 راس
دجاج لاهم	1383712 طير/سنة
دجاج بياض	21000 طير/سنة
نحل	1244 خلية
<b>ملاحظات</b>	
7 مزارع في حذب العلقة وواد الكلاب وهي مكره صحية ومصدر ازعاج بيئي للمواطنين/1 مزرعة في دير العسل التحتا/3 في كرزة	
20 في الصرة/15 في دير العسل التحتا/1 في كرمة/1 في دير العسل الفوقا/2 المجد/20 في الرماضين/30 مزرعة في خرسا/6 ابو العسجا ابو.../	
8 مزارع في الصرة/4 مزارع في دير العسل الفوقا/5 في دير العسل التحتا/1 في كرمة/4 مزارع في المجد/15 في الرماضين/40 في خرسا	
2 مزرعة في الصرة/5 في الرماضين	
2 في الصرة/2 في دير العسل التحتا/1 في كرمة/2 في المجد/4 في الرماضين	

<b>ب. الصناعة والتجارة والخدمات</b>		
<b>المنشآت (تحدد بحسب تعريف الإحصاء)</b>		
اعدادها	معصرة المجد الحديثة/ معصرة ابو شرار/بيت الروش مثلث/مثلث سعيد	4
3	مصنع الانابيب-المستقبل في حذب العلقة/مصنع صابون المجد/ جلفنة	
0		
7	مصنع طوب في المجد/ 2 مصنع طوب في الصرة/مصنع شايش	
20	+مركزين في المجد+المجالس القروية+مركز خدمات في بيت الروش +مركز ثقافي في الرماضين +نادي رياضي	
2	محطة بنزين -كرزة محطة توزيع غاز - شاهين	
0		
<b>البنوك</b>		

<b>ت. السياحة والآثار</b>		
عدد المواقع الأثرية الرئيسية	34	أسماءها:خربة رابود-خربة الجوف- خربة حذب الفوار – خربة دير رازح- خربة كرمة- خربة طرامة- بير خرسا- خربة امريش- الرسم/عبدة- قلعة البرج-قصر سلامة علي-خربة بيت مرس- خربة العلقة العليا- خربة العلقة التحتا- بير العلقة التحتا بير العلقة الفوقا بير قيس – كنيس طواس- خربة سكا- كنيسة البيرة – خربة ابو العسجا- خربة ابو الغزلان –خربة كرزة- حلة العقد- قبة المرج- حذب العلقة- الصرة- امرة – بيارة دير العسل –كنيسة بيت الروش التحتا-كنيسة عسيلة –مقام ابو طوق- حجارة المسخطين
عدد المواقع السياحية الرئيسية	0	أسماءها:-
عدد المكاتب السياحية	0	
عدد الفنادق	0	

#### 4. الوضع الاجتماعي

<b>أ. معلومات سكانية (السكان والموارد البشرية)</b>	
عدد السكان	40866 نسمة (تم حسابها بالاعتماد على احصائية 2007 حيث بلغ عدد السكام حينها 29190 نسمة)
نسبة الذكور	50-47%
نسبة الإناث	53-50%
نسبة من تقل أعمارهم عن 15 عام حسب احصائية 2007	42.9%
نسبة من تزيد أعمارهم عن 65 عام حسب احصائية 2007	2.96%
عدد الأسر	4711 أسرة

عدد الوحدات السكنية	5289
نسبة الأمية	7.3%
نسبة الحاصلين على شهادات بعد التوجيهي	10.06%
نسبة العاطلين عن العمل (بتعريف الإحصاء)	30%
نسبة العاملين في القطاع الحكومي (من مجموع العاملين الكلي)	22.17%
نسبة العاملين في القطاع الخاص	47%
نسبة العمال في إسرائيل بترخيص المصدر الرئيسي لدخل السكان	30% /// العدد 650
وظائف حكومية	الزراعة
الصناعة	التجارة
غير ذلك: العمل داخل الخط الاخضر	

ب. الصحة				
النوع	التصنيف			
	أهلي دولي	أهلي محلي	خاص	عام/ حكومي
العدد				
أمومة وطفولة (طبيب وفريق تطعيم كل 14 يوم بواقع نص دوام)	0	0	0	25 في كل تجمع
عيادة تشمل (طب عام + أمومة وطفولة) يومين كل اسبوع نصف دوام	0	0	0	3 في الصرة و عيادة والرماضين
عيادة تشمل (طب عام + أمومة وطفولة + مختبر + صحة سنوية)	0	0	0	0
عيادة تشمل بالإضافة إلى البند الأول (أشعة + طوارئ + عيادات اختصاصات بدوام جزئي) مستوصف + تخصصات بدوام 24 ساعة				0
مستشفيات عامة وخاصة				0
مركز طبي خاص أشعة - عيادة تخصصية				0
إجمالي عدد الأسرة في المستشفيات	لا يوجد ويلزم توفير مبنى طوارئ (ولادة وجراحة) ب60 سرير حد ادنى 8 اطباء اخصائي 20 طبيب عام تمريض 60 اداريين 30 صيادلة 5 ومختبرات 8			
إجمالي عدد الأطباء	3			
إجمالي عدد العاملين في القطاع الصحي	25 ممرضة+2 طبيب			

ت. التعليم	
اسم الجامعة/ الكلية	عدد الطلبة
لا يوجد جامعة في الريف كل طلاب الريف يتلون التعليم الجامعي في جامعات الوطن والخارج	

اسم المدرسة	ط.ذكور	ط.إناث	م. العاملين	غ.ص	اعلى صف	ادنى صف	م.حاسوب	م.علوم	الاحتياجات
البيادر الأساسية المختلطة	65	111	15	9	التاسع	الاول	يوجد	لا يوجد	
ابو العرقان الأساسية المختلطة	38	49	13	7	السابع	الاول	يوجد	يوجد	
ابو العسجا المختلطة	84	66	20.5	10	العاشر	الاول	لا يوجد	يوجد	اضافة طابق ثان
ابو الغزلان الأساسية المختلطة	92	72	19	10	العاشر	الاول	يوجد	يوجد	
البرج الثانوية المختلطة	176	19	20	10	ثاني انسانية	الخامس	يوجد	يوجد	
البييرة الأساسية المختلطة	69	79	16.75	9	التاسع	الاول	يوجد	يوجد	

اضافة طابق غرف صفية وعمل اسوار وبوابة ومقصف	يوجد	يوجد	الاول	العاشر	12	20	226	44	الحذب الاساسية المختلطة
	يوجد	يوجد	العاشر	ثاني انسانية	6	13.5	26	84	الرماضين الثانوية المختلطة
	لا يوجد	لا يوجد	الاول	السادس	12	18.125	183	137	الصره المختلطة
	لا يوجد	لا يوجد	الاول	السادس	10	17	136	123	المجد الاساسية المختلطة
	يوجد	يوجد	الاول	ثاني انسانية	12	20	305	0	بنات البرج الثانوية
	لا يوجد	لا يوجد	العاشر	ثاني انسانية	6	14	121	0	بنات الرماضين الثانوية
اضافة 12 غرفة صفية ومختبرات كاملة	يوجد	يوجد	السابع	ثاني انسانية	11	21.25	230	0	بنات الصرة الثانوية
اضافة 14 غرفة صفية وصيانة عامة والوحدة الصحية	يوجد	يوجد	السابع	ثاني انسانية	13	23	300	0	بنات المجد الثانوية
	يوجد	يوجد	الاول	ثاني انسانية	12	20.5	256	0	بنات امريش الثانوية
	يوجد	يوجد	الاول	ثاني انسانية	12	22.75	217	0	بنات بيت الروش الثانوية
	يوجد	يوجد	السادس	ثاني انسانية	14	25.5	322	0	بنات خرسا الثانوية
	يوجد	يوجد	الخامس	ثاني انسانية	10	21.5	189	0	بنات كرزا الثانوية
اسوار وجدران استنادية وساحات	لا يوجد	لا يوجد	الاول	ثاني انسانية	13	21	217	0	بنات كرمة الثانوية
	يوجد	لا يوجد	الاول	الثامن	8	14	47	44	بيت الروش التحتا المختلطة
	يوجد	يوجد	الاول	الثامن	10	15.5	48	61	بيت مرسم الاساسية المختلطة
	لا يوجد	لا يوجد	الاول	السابع	7	12.5	66	62	خالد بن الوليد الاساسية المختلطة
	يوجد	0	الاول	الخامس	16	17.5	176	126	خرسا الاساسية المختلطة
	لا يوجد	لا يوجد	الاول	الثامن	8	14.5	65	78	دير العسل التحتا الاساسية
	لا يوجد	يوجد	الاول	العاشر	17	27.125	144	183	دير العسل الفوقا الاساسية المختلطة
	لا يوجد	لا يوجد	الاول	السابع	7	12	28	39	دير رازح الاساسية المختلطة
	لا يوجد	لا يوجد	الثالث	العاشر	8	17.5	0	144	ذكور الحذب الاساسية
صيانة عامة للمدرسة والساحات	يوجد	يوجد	الخامس	ثاني انسانية	12	24	0	248	ذكور الصرة الثانوية
	يوجد	يوجد	الخامس	ثاني انسانية	13	20.5	0	254	ذكور المجد الثانوية
	يوجد	يوجد	الاول	العاشر	10	18	0	229	ذكور امريش الاساسية
	يوجد	يوجد	الاول	ثاني انسانية	12	21	0	191	ذكور بيت الروش الثانوية
	يوجد	يوجد	الخامس	ثاني انسانية	16	17.5	0	200	ذكور خرسا الثانويه
	يوجد	يوجد	الخامس	ثاني انسانية	10	21	0	199	ذكور كرزا الثانوية
	يوجد	يوجد	الاول	أول انسانية	11	17.5	0	216	ذكور كرمة الثانوية
	يوجد	يوجد	الاول	ثاني انسانية	14	21	129	167	رابود الثانوي المختلطة
	يوجد	يوجد	الاول	العاشر	11	18.5	106	105	سكة الاساسية المختلطة
	يوجد	يوجد	الاول	العاشر	13	17	45	53	عرب الفريجات الاساسية المختلطة
اضافة ثلاث غرف صفية	لا يوجد	لا يوجد	الاول	الرابع	8	11	69	103	كرزا الاساسية المختلطة

الرقم	اسم الروضة	الموقع	عدد الطلاب الذكور	عدد الطلاب الإناث	المساحة	عدد المربيات	عدد الشغب	عدد الغرف	حالة المبنى
1	اطفال البادية	الرماضين	6	14	60+48	2	2	2	ملك
2	اطفال الحدب	حدب الفوار	12	12	60+45	2	1	2	مستأجر
3	البادية	الرماضين	25	20	100+70	4	3	3	ملك
4	روضة بيت الروش التحتا	بيت الروش التحتا	8	8	48+40	2	1	2	ملك
5	اطفال رابود	رابود	10	10	50+28	2	1	1	ملك
6	الحرية	ابو الغزلان	9	11	50+50	2	1	2	مستأجر
7	الحياة	طرامة	9	9	90+50	2	2	2	مستأجر
8	التكنولوجيا الذكية	الصره	18	16	90+50	4	3	3	مستأجر
9	الفردوس	خرسا	35	40	100+70	5	2	2	ملك
10	احلام الطفولة	الصره	12	27		2	2	2	مستأجر
11	امريش	امريش	21	28	100+60	4	3	3	مستأجر
12	نجوم	رابود	10	9	100+30	2	1	1	ملك
13	اطفال سكة	سكة	8	12	80+65	3	2	2	ملك
14	اطفال الصره	الصره	27	25	70+50	3	2	2	مستأجر
15	الشهيد علي الشوامرة	دير العسل	13	9	100+50	3	2	2	ملك للمجلس
16	اطفال البرج	البرج	21	30	100+90	4	3	4	ملك للنادي
17	اطفال كرمه	كرمه	20	20	40	3	2	2	ملك
18	دير العسل التحتا	دير العسل التحتا	15	8					ملك للمجلس
19	الانوار كرمه	كرمه	20	18					
20	اطفال المجد	المجد	17	15					
21	روضة بهجت الطرزة	المجد	24	19	+145 150	2		4	ملك للتربية
22	بيت مرسم	بيت مرسم	10	10					

ث. الثقافة والرياضة والجمعيات		
المجال	العدد	ملاحظات
نوادي رياضية	3	نادي البرج- نادي رابود- الرماضين
جمعيات نسوية	9	ملتقى سيدات سكة-سيدات المجد-سيدات بيت الروش الفوقا-سيدات الرماضين- سيدات رابود-سيدات بيت مرسم- سيدات كرمه-سيدات الصره-
مراكز ثقافية	5	مركز بناء وتنمية القدرات ابوحامد مركز بناء وتنمية القدرات خرسا مركز ثقافي كرمه رابود ابو العسجا ابو الغزلان ابو العرقان مركز المجد الثقافي مركز الرماضين الثقافي
مراكز أطفال	0	-
مكتبة	0	-
متحف	0	-
حديقة عامة	0	-
ملعب رياضي	0	-
قاعة عامة	0	-
أخرى	0	-

ج. مؤسسات أهلية



اسم المؤسسة	مجال عملها	ملاحظات
جمعية زراعية - بيت الروش التحتا	الزراعة	بيت الروش التحتا
جمعية التعاونية الزراعية	الأسمدة الطبيعية	الصره

## 5. الإدارة والحكم الرشيد

### أ. الوضع الإداري

تصنيف التجمع السكاني حسب هرمية الخدمات	مركز إقليمي	مركز شبه إقليمي	مجاورة سكنية	مركز محلي
نوع هيئة الحكم المحلي	مجلس خدمات مشترك ينضوي تحت اسمه 14 مجلس قروي كل مجلس قروي مكون من 5-11 عضو متطوعين			
عدد أعضاء هيئة الحكم المحلي	7			
عدد موظفي هيئة الحكم المحلي الدائمين هل تشترك في مجالس مشتركة (مجلس خدمات/ مجلس تخطيط وتطوير)	26 موظف يعقود سنوية قابلة للتجديد يرجى التحديد إذا كان الجواب نعم: هو مجلس خدمات ل14 مجلس قروي			

### ب. مرافق إدارية رسمية

المرافق	العدد	ملاحظات
مكتب بريد	0	
غرفة تجارية	0	
مديرية تربية	0	
مديرية زراعة	0	
مديرية صحة	0	
مديرية شؤون اجتماعية	0	
مكتب داخلية	0	
دفاع مدني	0	
مخفر شرطة	1	في ابو العسجا
محكمة شرعية	0	
محكمة صلح	0	
مسلخ	0	
حسبة	0	

### ت. المخطط الهيكلي

هل يوجد مخطط هيكلي مصادق	نعم ✓	لا ✓
المساحة الكلية للتجمع (دونم)	90000 دونم	
مساحة المخطط الهيكلي (دونم)	24560 دونم	
مساحة الأراضي الزراعية	14936.7 دونم في كل الريف مصنفة زراعي عالية القيمة	
مساحة الأراضي السكنية	12382.2 دونم على المخطط الهيكلي	
مساحة الأراضي الصناعية/حرفية وصناعات خفيفة	40 دونم على المخطط الهيكلي	
مساحة الأراضي التجارية	0 على المخطط الهيكلي ويسمح بالتجاري المحلي في مناطق سكن ا-ب	
مساحة الأراضي المستخدمة للمواصلات	2502.06 دونم على المخطط الهيكلي	
مساحة أراضي الغابات	1755 دونم ضمن كل الريف حسب مخطط الحماية الوطني	

### ث. الإمكانيات المادية المتاحة للهيئة المحلية (تكلفة المشاريع المنجزة لآخر خمس سنوات)

السنة	قيمة المشاريع المنجزة (\$)	مساهمة الهيئة المحلية (\$)	مساهمة الجهات الممولة (\$)

			المجموع
			المعدل السنوي (\$) )
		100%	النسبة المئوية (%) )

تتراوح نوعية مساهمة مجلس الخدمات والمجالس القروية في المشاريع المقامة في منطقتهم حيث تكون في بعض الاحيان :

- 1 - تصميم هندسي وتقديم خدمات هندسية
- 2 - اعداد وثائق عطاءات واستدرجات
- 3 - اشراف على المشاريع بالمهندسين الموظفين في المجلس
- 4 - مساهمة بالاعمال والعمال والمواد
- 5 - مساهمة نقدية

المشروع	الموقع	قيمة التمويل \$	مصدر التمويل	الجهة المشرفة	تاريخ الاستلام	وضع المشروع
مدرسة جديدة	حذب الفوار	150,000\$	USAID/CHF	JCSPD	2010/10/25	نفذ
ترميم وصيانة مدرسة +وحدة صحية	أبو العرقان	95,000\$	USAID/CHF	JCSPD	2010-10-3	نفذ
ترميم مدرسة البنات	البرج	NIS 290,000	USAID/CHF	JCSPD	2010-8-1	نفذ
تأهيل شوارع القرية	دير العسل الفوقا	NIS 287,000	USAID/CHF	JCSPD		نفذ
تأهيل شوارع القرية	المجد	دولار 80,000	USAID/CHF	JCSPD	2010-8-24	نفذ
اعمال خارجية لمدرسة(اسوار وتعبيد ساحة )	ابو العسجا	دولار 100,000	USAID/CHF	JCSPD	2010/10/17	نفذ
اضافة غرف صفية	طرامة	دولار 90,000	USAID/CHF	JCSPD	2010/10/17	نفذ
بناء مقر مجتمعي	دير العسل التحتا	دولار 130,000	USAID/CHF	JCSPD	2010/11/23	نفذ
وحدة صحية للمدرسة	سكة	دولار 50,000	USAID/CHF	JCSPD	21-8-2010	نفذ
أرصفة شوارع	خرسا	دولار 90,000	USAID/CHF		24-8-2010	نفذ
'طريق رابط	خرسا - الصرة	493,000\$	صندوق ابو ظبي للتنمية	JCSPD	3-1-2010	نفذ
مخططات هيكلية	سكة طواس المجد دير العسل التحتا دير العسل الفوقا بيت الروش	.....	تمويل ذاتي	JCSPD	1-12-2010	نفذ

	التحتا					
نفذ	إضافة غرف صفية لمدرسة رابود	149,000 يورو	خلال وزارة الحكم المحلي	JCSPD	11-6-2010	
نفذ	طرق داخلية	220,000	وزارة المالية	JCSPD	24/10/2010	
نفذ	مخططات هيكلية		تمويل ذاتي	مجلس الخدمات	2010/3/1	
نفذ	طرق داخلية	70,000	رئاسة الوزراء	JCSPD	1-2-2010	

تاريخ الاستلام	حالة للمشروع	الجهة المشرفة	مصدر التمويل	قيمة التمويل (\$)	موقع المشروع	طبيعة المشروع
2011/4/20	نفذ	JCSPD	وزارة المالية	\$225,000	خرسا- كرزا	طريق رابط
2011/3/22	نفذ	JCSPD	بنك التنمية الإسلامي	40,000\$	بيت الروش الفوقا	تشطيب مجمع خدمات
2011/4/20	نفذ	JCSPD	البنك الإسلامي للتنمية	\$180,000	الرماضين	انشاء وتنفيذ شبكة مياه
2011	نفذ	JCSPD	EC/ACF	120,000 يورو	البيرة بيت مرسم	خزان مياه
2011/8	نفذ	JCSPD	UNDP/KFW	60,000 يورو	البيرة	اضافة غرف صفية
2011/10/27	نفذ	JCSPD	UNDP/KFW	100,000 يورو	حذب الفوار	اضافة غرف صفية
2011/6/30	نفذ	JCSPD	UNDP/KFW	50,000 يورو	خرسا	اضافة غرف صفية
2011/12/31	نفذ	JCSPD	USAID/CHF		14 قرية ريف دورا	مشروع مياه/تنكات

تاريخ الاستلام	حالة للمشروع	الجهة المشرفة	مصدر التمويل	قيمة التمويل (\$)	موقع المشروع	طبيعة المشروع
8/2012	نفذ	JCSPD	التعاون الإسباني	102 الف يورو	حذب الفوار	مدرسة
2012	نفذ	JCSPD	الإغاثة الإسلامية	330,336 الف شيكل	بيت الروش الفوقا	إضافة طابق للمدرسة
2013	نفذ	JCSPD	UNDP/KFW	80,000 يورو	بيت الروش التحتا	إضافة غرف صفية
2012	نفذ	JCSPD	الإغاثة الإسلامية	368,231 الف شيكل	بيت مرسم	إضافة غرف صفية
2012/10	نفذ	JCSPD	UNDP/KFW	70,000 الف يورو	ابو الغزلان	إضافة غرف صفية
2012/12	نفذ	JCSPD	تمويل ذاتي	.....	بيت الروش الفوقا	مخططات هيكلية
2012/6 (المرحلة الاولى)	نفذ	JCSPD	البنك الدولي من خلال وزارة الحكم المحلي	\$792,810	قرى ريف دورا	مشروع تطوير القرى والأحياء الفلسطينية
2012/9 (المرحلة الثانية)	نفذ	JCSPD	تمويل ذاتي	40 الف شيكل	بيت الروش الفوقا	تغيير الخط الناقل لبيت الروش الفوقا
2012	نفذ	JCSPD	USAID	2 مليون دولار	قرى ريف دورا	مشروع شبكات مياه

الرقم	اسم المشروع	قيمة المنحة	جهة التمويل	تاريخ التنفيذ	مكان التنفيذ
1	بناء غرف صفية	\$150000	صندوق البلديات	قيد التنفيذ	الرماضين
2	تعبيد طرق داخلية	\$62000	البنك الإسلامي	2015	الرماضين
3	بلاط وأرصفة شوارع	\$132000	undp	2014	البرج

				وجدران استنادية	
البرج	قيد التنفيذ	صندوق البلديات	\$550000	بناء مدرسة ثانوية	4
بيت الروش الفوقا	2014	undp	\$112000	مشروع تعبيد طرق داخلية	5
بيت الروش التحتا	قيد التنفيذ	وزارة المالية	\$150000	مشروع تعبيد طرق داخلية	6
دير العسل الفوقا	قيد التنفيذ	التربية والتعليم	\$600000	مشروع بناء مدرسة ثانوية	7
دير العسل الفوقا	قيد التنفيذ	وزارة الحكم المحلي	\$150000	مشروع تعبيد طرق داخلية	8
المجد	2014	مجتمعات عالمية ومجلس الخدمات	\$290000	مشروع تعبيد طرق داخلية وشبكة مياه	9
المجد	2015	مجتمعات عالمية	\$350000	بناء مجمع خدمات	10
المجد	2014	مجتمعات عالمية	\$70000	بناء روضة أطفال	11
سكا	2015	وزارة المالية	630000 شيكل	مشروع تعبيد طرق داخلية وشبكة مياه	12
كرمة	2015 قيد التنفيذ	بكدار صندوق البلديات	95000 دولار \$ 258000	مشروع بناء مدارس عدد (2)	13
كرمة	قيد التنفيذ	وزارة المالية	\$150000	مشروع تعبيد طرق داخلية	14
امریش	قيد التنفيذ	صندوق البلديات	\$107000	مشروع تعبيد طريق رابط	15
امریش	قيد التنفيذ	صندوق البلديات	\$170000	مشروع بناء مدرسة	16
الصرة - العلقة	قيد التنفيذ	صندوق البلديات	\$114000	مشروع طريق رابط	17
رابود	قيد التنفيذ	صندوق البلديات	\$90000	مشروع تعبيد طريق	18
ابو الغزلان - كرزا	2014	البنك الاسلامي	\$80000	مشروع تعبيد طرق	19
جميع القرى	07/2014	صندوق البلديات	\$150000	مشروع توزيع طرود رمضان	20
جميع القرى	22-03-2015	صندوق البلديات	\$5000	تكریم المرأة	21
جميع القرى	06/2015	صندوق البلديات	\$10000	تكریم المعلمين	22
جميع القرى	22-07-2015	صندوق البلديات	\$12000	تكریم طلاب الناجحين في الثانوية العامة	23
لمجلس الخدمات	تم التنفيذ في 07-2015	صندوق البلديات	\$90000	توريد وشراء باقر	24
جميع القرى	قيد التنفيذ	صندوق البلديات	\$30000	مشروع إقامة مخيمات صيفية	25
مجلس الخدمات	06-2015	صندوق البلديات	\$20000	مشروع توريد أثاث مكتبي وأجهزة إلكترونية	26
خرسا	قيد التنفيذ	صندوق البلديات	\$350000	تعبيد طريق رابط دورا - الفريديس	27
الطبقة - الياصرية	قيد التنفيذ	صندوق البلديات	\$300000	تأهيل وتعبيد طريق رابط الطبقة - الياصرية	28
مجلس الخدمات	قيد التنفيذ	صندوق البلديات	\$2000	تصميم موقع وتنفيذ الكتروني	29
مجلس الخدمات	07/2015	صندوق البلديات	\$7000	مطبوعات ومنشورات لمجلس الخدمات	30
مجلس الخدمات	قيد التنفيذ	صندوق البلديات	\$5000	عمل لوحات ارشادية للتعريف بمجلس الخدمات	31
جميع القرى	قيد التنفيذ	صندوق البلديات	\$30000	تصميم وتنفيذ محطات انتظار في شوارع قرى الريف	32

مجلس الخدمات	2014	صندوق البلديات	\$5000	عقد ورشات عمل مع المجتمع المحلي	33
زيارة البلديات المدمجة	قيد التنفيذ	صندوق البلديات	\$40000	عمل رحلة دراسية داخلية	34
دير العسل التحتا والفرقا	قيد التنفيذ	صندوق البلديات	\$110000	طريق رابط دير العسل التحتا والفرقا	35

مرفقات دليل التجمع :

شبكة الطرق الداخلية في سكة طواس				
مفتوحة (كم)		معد (كم)		نوع الطريق
مشقوقة فقط	يوجد بيس كورس	بحاجة إلى صيانة	بحالة جيدة	
5	0	2	3	طرق داخلية
3	0	0	0	طرق زراعية

شبكة الطرق الداخلية في المجد				
مفتوحة (كم)		معد (كم)		نوع الطريق
مشقوقة فقط	يوجد بيس كورس	بحاجة إلى صيانة	بحالة جيدة	
4	0	2	2.5	طرق داخلية
8	0	0	0	طرق زراعية

شبكة الطرق الداخلية في دير العسل التحتا				
مفتوحة (كم)		معد (كم)		نوع الطريق
مشقوقة فقط	يوجد بيس كورس	بحاجة إلى صيانة	بحالة جيدة	
4	0	5	0.2	طرق داخلية
7	0	0	0	طرق زراعية

شبكة الطرق الداخلية في دير العسل الفوقا				
مفتوحة (كم)		معد (كم)		نوع الطريق
مشقوقة فقط	يوجد بيس كورس	بحاجة إلى صيانة	بحالة جيدة	
3.5	1	3	0.5	طرق داخلية
8	1	0	0	طرق زراعية

شبكة الطرق الداخلية في بيت الروش التحتا				
مفتوحة (كم)		معد (كم)		نوع الطريق
مشقوقة فقط	يوجد بيس كورس	بحاجة إلى صيانة	بحالة جيدة	
2	0	2	2	طرق داخلية
2	0	0	0	طرق زراعية

شبكة الطرق الداخلية في بيت الروش الفوقا وبيت مرسم				
مفتوحة (كم)		معد (كم)		نوع الطريق
مشقوقة فقط	يوجد بيس كورس	بحاجة إلى صيانة	بحالة جيدة	
3	0	4	2	طرق داخلية
5	0	0	0	طرق زراعية

شبكة الطرق الداخلية في البرج والبيرة				
مفتوحة (كم)		معد (كم)		نوع الطريق
مشقوقة فقط	يوجد بيس كورس	بحاجة إلى صيانة	بحالة جيدة	
4.5	0	5	5	طرق داخلية

10	0	0	0	طرق زراعية
----	---	---	---	------------

شبكة الطرق الداخلية في الرماضين				
مفتوحة (كم)		معبد (كم)		نوع الطريق
مشقوقة فقط	يوجد بيس كورس	بحاجة إلى صيانة	بحالة جيدة	
9	2	3	1.5	طرق داخلية
8	0	0	0	طرق زراعية

شبكة الطرق الداخلية في خرسا				
مفتوحة (كم)		معبد (كم)		نوع الطريق
مشقوقة فقط	يوجد بيس كورس	بحاجة إلى صيانة	بحالة جيدة	
7	1	4	8.5	طرق داخلية
7	0	0	0	طرق زراعية

شبكة الطرق الداخلية في طرامة				
مفتوحة (كم)		معبد (كم)		نوع الطريق
مشقوقة فقط	يوجد بيس كورس	بحاجة إلى صيانة	بحالة جيدة	
2	0	2	3	طرق داخلية
3	0	0	0	طرق زراعية

شبكة الطرق الداخلية في وادي الشاجنة				
مفتوحة (كم)		معبد (كم)		نوع الطريق
مشقوقة فقط	يوجد بيس كورس	بحاجة إلى صيانة	بحالة جيدة	
2	0	1	0	طرق داخلية
3				طرق زراعية

شبكة الطرق الداخلية في دير رازح وبسم				
مفتوحة (كم)		معبد (كم)		نوع الطريق
مشقوقة فقط	يوجد بيس كورس	بحاجة إلى صيانة	بحالة جيدة	
2.5	0	1	0	طرق داخلية
5				طرق زراعية

شبكة الطرق الداخلية في حذب الفوار				
مفتوحة (كم)		معبد (كم)		نوع الطريق
مشقوقة فقط	يوجد بيس كورس	بحاجة إلى صيانة	بحالة جيدة	
2	0	0.7	0	طرق داخلية
9	0	0	0	طرق زراعية

شبكة الطرق الداخلية في كرمة				
مفتوحة (كم)		معبد (كم)		نوع الطريق
مشقوقة فقط	يوجد بيس كورس	بحاجة إلى صيانة	بحالة جيدة	
4.5	0	2	2	طرق داخلية

3.5				طرق زراعية
-----	--	--	--	------------

شبكة الطرق الداخلية في رابود				
مفتوحة (كم)		معبد (كم)		نوع الطريق
مشقوفة فقط	يوجد بيس كورس	بحاجة إلى صيانة	بحالة جيدة	
1		0	1.6	طرق داخلية
2				طرق زراعية

شبكة الطرق الداخلية في ابو العسجا				
مفتوحة (كم)		معبد (كم)		نوع الطريق
مشقوفة فقط	يوجد بيس كورس	بحاجة إلى صيانة	بحالة جيدة	
1	0.3	1.6	0	طرق داخلية
5				طرق زراعية

شبكة الطرق الداخلية في ابو الغزلان				
مفتوحة (كم)		معبد (كم)		نوع الطريق
مشقوفة فقط	يوجد بيس كورس	بحاجة إلى صيانة	بحالة جيدة	
2.5	0.6	0.6	0.430	طرق داخلية
3				طرق زراعية

شبكة الطرق الداخلية في كرزة				
مفتوحة (كم)		معبد (كم)		نوع الطريق
مشقوفة فقط	يوجد بيس كورس	بحاجة إلى صيانة	بحالة جيدة	
3.7	0	1.2	0	طرق داخلية
4	0	0	0	طرق زراعية

شبكة الطرق الداخلية في ابو العرقان				
مفتوحة (كم)		معبد (كم)		نوع الطريق
مشقوفة فقط	يوجد بيس كورس	بحاجة إلى صيانة	بحالة جيدة	
2	0	1.5	0.5	طرق داخلية
2.7				طرق زراعية

شبكة الطرق الداخلية في العلقتين				
مفتوحة (كم)		معبد (كم)		نوع الطريق
مشقوفة فقط	يوجد بيس كورس	بحاجة إلى صيانة	بحالة جيدة	
2	0	3	1	طرق داخلية
3	0	0	0	طرق زراعية

شبكة الطرق الداخلية في عبدة امريش				
مفتوحة (كم)		معبد (كم)		نوع الطريق
مشقوفة فقط	يوجد بيس كورس	بحاجة إلى صيانة	بحالة جيدة	
5	0	4	1	طرق داخلية



7	0	0	0	طرق زراعية
---	---	---	---	------------

شبكة الطرق الداخلية في الصرة				
مفتوحة (كم)		معيد (كم)		نوع الطريق
مشقوقة فقط	يوجد بيس كورس	بحاجة إلى صيانة	بحالة جيدة	
5	0	5	5	طرق داخلية
12	0	0	0	طرق زراعية

#### مساحات المخططات المنجزة

سنة المصادقة	مساحة المخطط	المخطط والتجمعات التي يشملها	الموقع من الريف	ريف دورا
4/كانون اول/2011	7223 دونم	مخطط هيكلي ( سكة طواس المجد دير العسل التحتا دير العسل الفوقا بيت الروش التحتا)	ريف دورا الغربي	
23/اذار/2014	762 دونم	مخطط هيكلي بيت الروش الفوقا	ريف دورا الشرقي	
02/نيسان/2008	420 دونم	مخطط هيكلي بيت مرسم		
2009	1600 دونم	مخطط هيكلي البرج والبيرة		
2013	2684 دونم	مخطط هيكلي الرماضين		
قيد الاعداد-مرحلة دراسة الاعتراضات	11871.76 دونم	مخطط هيكلي( خرسا الصرة امريش عبدة العلقة الفوقا والعلقة التحتا وحذب العلقة وخلة العقد وابو العسجا وابو الغزلان وابو العرقان ورابود وكرزة)	ريف دورا الشرقي	
قيد الاعداد -مرحلة اعداد الدراسات	مساحة المشروع لم تحدد بعد	مخطط هيكلي (كرمة دير رازح وادي الشاجنة حفائر بسم طرامة حذب الفوار)	ريف دورا الشرقي	

#### معلومات وزارة الصحة:

الرقم	القرية	الموجود	المطلوب
1	المجد	مركز موجود كل 14 يوم طبيب مع فريق - تطعيم - امومة ممرضة طول الاسبوع	عيادة 3 ايام طبيب كامل مع ممرض وصيدلي
2	بيت الروش التحتا	مركز موجود كل 14 يوم طبيب مع فريق - تطعيم - امومة ممرضة طول الاسبوع تطعيم حسب البرنامج	طبيب كل يوم اسبوعيا
3	دير العسل التحتا	مركز موجود كل 14 يوم طبيب مع فريق - تطعيم - امومة ممرضة طول الاسبوع تطعيم حسب البرنامج	طبيب كل يوم اسبوعيا

4	دير العسل الفوقا	عيادة 3 ايام نص دوام يوجد ممرضة كل يوم دوام كامل	عيادة 3 ايام طبيب كامل مع ممرض وصيدلي مختبر وفني
5	البرج	عيادة يومين نص ساعات العمل كل يوم امومة حسب الجدول	بناء للعيادة 3 ايام طبيب مختبر وفني مختبر
6	الرماضين	عيادة تابعة لمجلس دوام يومين تشمل امومة حسب الجدول	بناء للعيادة 3 ايام طبيب مختبر وفني مختبر
7	ابو العسجا ابو الغزلان ابو العرقان رابود	مركز امومة في كل تجمع كل 14 يوم طبيب مع فريق - تطعيم - امومة ممرضة طول الاسبوع	بناء كامل مطلوب عيادة متكاملة 5 ايام طول الاسبوع طبيب كامل مع ممرض وصيدلي
8	وادي الشاجنة بسم طرامة دير رازح	مركز امومة في كل تجمع كل 14 يوم طبيب مع فريق - تطعيم - امومة ممرضة طول الاسبوع	بناء كامل مطلوب عيادة متكاملة 5 ايام طول الاسبوع طبيب كامل مع ممرض وصيدلي
9	عبد امريش العلقنتين	عيادة يومين نص ساعات العمل كل يوم امومة حسب الجدول	عيادة 3 ايام طبيب كامل مع ممرض وصيدلي
10	كرزة	ممرضة طول الاسبوع عيادة يومين نص ساعات العمل كل يوم امومة حسب الجدول	عيادة 2 ايام طبيب كامل مع ممرض وصيدلي
11	حذب الفوار	مركز موجود كل 14 يوم طبيب مع فريق - تطعيم - امومة ممرضة طول الاسبوع تطعيم حسب البرنامج	عيادة 2 ايام طبيب كامل مع ممرض وصيدلي
12	كرمة	مركز موجود كل 14 يوم طبيب مع فريق - تطعيم - امومة ممرضة طول الاسبوع تطعيم حسب البرنامج	عيادة 2 ايام طبيب كامل مع ممرض وصيدلي
13	الصرة وتوابعها	مركز امومة في كل تجمع كل 14 يوم طبيب مع فريق - تطعيم - امومة ممرضة طول الاسبوع بالاضافة الى وجود عيادة 3 ايام في الصرة (ممرض وطبيب نص دوام)	عيادة 3 ايام طبيب كامل مع ممرض وصيدلي
14	خرسا	ممرضة كل يوم حسب الجدول بالاضافة الى وجود عيادة 3 ايام (ممرض وطبيب نص دوام)	عيادة 3 ايام طبيب كامل مع ممرض وصيدلي
ويلزم توفير مبنى طوارئ (ولادة وجراحة) ب60 سرير حد ادنى 8 اطباء اخصائي 20 طبيب عام تمريض 60 اداريين 30 صيادلة 5 ومختبرات 8			

**ملحق رقم (2) : تشخيص مجال البنية التحتية والبيئية**

## البنية التحتية والبيئة

منسق/ة اللجنة : د. محمد نشوية  
الأعضاء:

الرقم	الاسم
1	د. محمد محمود نشوية
2	شبلي محمود خليل دودين
3	جمال ياسين العواودة
4	عمر كاشور
5	شاهر مسلم ابو سندس
6	شحدة سلمان الشعور
7	ميسر احمد شاكر دودين

### خلفية عن المجال:

يتضمن هذا المجال القطاعات التالية:

- الطاقة: وتشمل الكهرباء واستعمالات الطاقة المختلفة (الطاقة الشمسية وغيرها) والاتصالات والانترنت
- الطرق والمواصلات: وتشمل البنية التحتية للطرق وأنظمة المواصلات المختلفة وخدمات المواصلات العامة والسلامة المرورية والبيئة المرورية للمشاة والمركبات وإمكانية الوصول
- البيئة: وتشمل القضايا ذات العلاقة بتلوث الماء والهواء والضجيج
- المياه وتصريف المياه: وتشمل البنية التحتية لشبكات المياه والصرف الصحي والخدمات
- النفايات الصلبة: وتشمل نظام الجمع والتخلص من النفايات الصلبة من بنية تحتية وخدمات
- الإسكان: وتشمل توفر البنية التحتية الملائمة للمواطنين بما في ذلك مشروعات الإسكان

يعتبر هذا المجال من اهم المجالات التنمويه للنهوض بواقع وحياة الناس في هذه المناطق من خلال تنفيذ مشاريع ذات العلاقة من تعبيد لطرق موجوده وذلك شق لطرق جديده وعمل عبارات لتصريف مياه الامطار وكذلك شبكات للصرف الصحي وتنظيف للبيئه من النفايات من خلال خدمة نفايات متكامله دائمه والعمل على حل مشكلة سيل المجاري الذي يمر من قرانا ويشكل مصدر تلوث كبير لنا عدا عن الروائح الكريهه التي تؤذي الناس . وكذلك تحسين شبكات المياه الموجوده وتطويرها بما يتناسب وزيادة السكان وكذلك على توسيع وتطوير شبكات الكهرباء واطاعة الشوارع الرابطة والداخليه والمساعده للحصول على وحدات للطاقة الشمسيه تساعد في توفير الطاقه لاطاعة الشوارع الا اننا مازلنا نعاني من قصور في كل هذه المجالات

المؤشر (كمي)	القيمة	المصدر	القيمة القياسية / المرجعية (2)	التقييم		
				جيد	متوسط	ضعيف
<b>الطرق و النقل والمواصلات</b>						
اطوال الطرق	284 كم	المخططات والصور الجوية والمجالس	625.515 كم		*	
نسبة الطرق المعبده	32.39 %	المخططات والصور الجوية والمجالس	100 %		*	

*			0%	المخططات والصور الجوية والمجالس	52 كم	اطوال الطرق المعبده والتي تحتاج الى صيانه
*			0	المخططات والصور الجوية والمجالس	341.515 كم	طول الطرق المقترحه وغير مفتوحه
		*		المخططات والصور الجوية والمجالس	39 كم 80% منها بحاجه لصيانه	اطوال الطرق الرابطه المعبده
		*		المخططات والصور الجوية والمجالس	16.5 كم	اطوال الطرق الرابطه وغير معبده
*				المخططات والصور الجوية والمجالس	10%	نسبة وجود الرصفه للطرق الموجوده
*				المجالس القروية	15%	تغطية خطوط السير مواصلات عامة لمناطق الريف نهارا
				المجالس القروية	10%	تغطية خطوط السير مواصلات عامة لمناطق الريف ليلا
				المجالس القروية	60%	نسبة تغطية الحاجه من خطوط السير من قبل سيارات غير قانونية
				المجالس القروية	20%	نسبة استخدام وسائل السلامة المرورية على طرق الريف
<b>النفائيات الصلبة</b>						
*				المجالس	+60	عدد حاويات النفائيات الموجوده
*				المجالس القروية	40%	نسبة تغطية خدمة النفائيات
*				المجالس القروية	4 ايام في الشهر للقرى المخدومة فقط	عدد ايام جمع النفائيات / شهر
<b>المياه والصرف الصحي</b>						
*				مجلس الخدمات	462265 كوب	كمية المياه المرسله للريف من سلطة المياه سنويا
		*	100%	مجلس الخدمات	95%	نسبة تغطية شبكة المياه
*			2.4 كوب	مجلس الخدمات	1.1 كوب	حصة المياه الشهريه للفرد
*			100%	المجالس القروية	75%	مساهمة شبكة المياه في سد حاجة الناس من المياه
*				المجالس القروية	15%	مساهمة الابار في سد حاجة الناس من الماء
*				المجالس القروية	15%	نسبة من يطرون لشراء تنكات مياه
*				المجالس القروية	70%	نسبة الناس الذين يملكون ابر لجمع المياه

*				المجالس القروية	30كوب	متوسط حجم ابار جمع المياه
*				المجالس القروية	0	شبكة تصريف مياه الامطار
*				المجالس القروية	10	عدد عبارات تصريف مياه الامطار
*				المجالس القروية	0%	نسبة تغطية شبكة الصرف الصحي
<b>البيئة</b>						
				المجالس القروية	2+4	عدد المنشآت الصناعية الفائمه داخل التجمعات السكانيه
*				مجلس الخدمات	2 كيلو متر	طول سيل المجاري الملوث الذي يمر من بين التجمعات السكانيه
				المجالس القروية	40%	نسبة اختلاط الاستعمالات لمناطق السكن مع المزارع الحيوانية الكبيرة
<b>الطاقة</b>						
				المجالس القروية	92%	نسبة تغطية شبكة الكهرباء
				المجالس القروية	1430	عدد وحدات الاناره الموجوده في الشوارع
				المجالس القروية	50%	نسبة عدادات الدفع المسبق
				المجالس القروية	5%	عدد المنازل التي لم تصلها شبكة الكهرباء
				المجالس القروية	2	عدد وحدات الخلايا الشمسيه الموجوده
				المجالس القروية	10%	نسبة الاهتمام باستخدام الطاقة المتجددة
				المجالس القروية	80%	نسبة تغطية شبكة الهاتف
				المجالس القروية	85%	نسبة تغطية سبكة الهاتف الخليوي لمناطق الريف
				المجالس القروية	80%	نسبة وصول شبكة الانترنت لمناطق الريف
<b>الاسكان</b>						
				المجالس القروية	10%	نسبة توجه سكان الريف نحو مشاريع الاسكان في الريف
				المجالس القروية	25%	نسبة توجه سكان الريف نحو مشاريع الإسكان في المدن الأخرى
<b>التقييم</b>			<b>المصدر</b>		<b>المؤشر وصفي</b>	
				مشاهده		جودة شبكة الطرق
				مشاهده		جودة شبكات المياه
				مشاهده		جودة عملية تصريف المياه
				مشاهده		جودة خدمة الكهرباء
				مشاهده		جودة خدمة النفايات
				مشاهده		جودة خدمة الهاتف
				مشاهده		نسبة توجه المستثمرين بقطاع الإسكان نحو الريف

## تحليل الوضع القائم /الاستنتاجات

### المؤثرات الايجابية :

1. يوجد مخططات هيكلية لأغلب التجمعات حديثة نسبيا
2. يوجد شبكات مياه وكهرباء وهاتف في معظم التجمعات
3. يوجد شبكة طرق تخدم هذه التجمعات
4. انتظام خدمة جمع النفايات في بعض التجمعات
5. مساحة الريف كبيرة ومناسبة لأي توسع مستقبلي لأي قطاع
6. البناء متواصل ومستوى الأمن في المنطقة جيد نسبيا
7. المواطن عنده الوازع الداخلي للالتزام بالقانون بشكل عام -الغالبية-

### المؤثرات السلبية:

1. ضعف في مستوى خدمة المياه من حيث التوزيع وشح الكميات الوارده في كل التجمعات
2. نقص في عدد ابار الجمع وظاهرة عدم استغلال مياه الامطار باكبر فعالية. وهذا ناتج عن ارتفاع تكاليف بناء الابار . وتلوث مياه الامطار في مساراتها.
3. وجود مساكن وإحياء جديده غير موصوله بخدمات المياه والكهرباء والهاتف
4. كرمة وجزء من الرماضين غير متوفر فيها شبكة مياه وهناك حاجة لصيانة مستمرة للشبكات وانظمتها.
5. البناء العشوائي في كل المناطق بكل سلبياته وبشكل اساسي الاعتداء على حرم الشارع العام بسبب قليله
6. مرور خطوط الضغط العالي فوق اراضي المواطنين ادى لحرمانهم من استغلالها بشكل كامل ويشكل عائقا للجنة المحلي للتنظيم والبناء في سبيل تنظيم المنطقة
7. عدم وجود شبكة صرف صحي
8. وجود سيل للمجاري يمر من بين معظم هذه التجمعات
9. عدم وجود نظام متكامل لتصريف مياه الامطار وكذلك اغلاق الناس لمجاري المياه الطبيعيه (السيول)
10. تحول مجاري الامطار الطبيعية لمياه ملوثة ناتج من رمي الصرف فيها والنفايات
11. وجود عدد كبير من الطرق الداخليه المهمله
12. يوجد عديد من القرى غير مخدومة بخدمات النفايات الصلبة علما بوجود عدد من الحاويات -فيها غير كافي - والقرى المخدومه فقط هي: حذب الفوار كرمة خرسا عبدة امريش العلقتين المجد سكة طواس ودير العسل التحتا علما بانها تعاني من قلة عدد الحاويات ومشاكل في وصول سيارة الجمع لكل المواقع في نفس التجمع لضيق الطرق او عدم تعبيدها. اما ما بقي من القرى لا يوجد فيه خدمة ويتم تجميع النفايات ورمها واتلافها بطريقة عشوائية .
13. عدم وجود خطوط سير في الريف وعدم تغطية المتوفر لاحتياج الريف . ومعظم الحوادث التي تحدث لا يتم الابلاغ عنها لان السيارات غير قانونية.
14. توجه اصحاب رؤوس الاموال للسكن بالريف
15. كبر مساحة الريف تؤدي الى صعوبة في تطوير البنية التحتية للمنطقة وتطوير وضع الاسكان.

### الاحتياجات /الأولويات:-

1. فتح الطرق الرابطه والداخليه وكذلك تعبيد الطرق المفتوحه وعمل ارضفه لها
2. توسيع وتطوير وتحديث شبكات المياه الموجوده والعمل على بناء خزانات كبيره للمياه وكذلك جلب مشاريع لاقامة ابار لجمع المياه لكل المواطنين.
3. توسيع شبكات الكهرباء الحاليه لا يوصل التيار للمساكن الجديده وكذلك توفير وحدات اناره ووحدات للطاقة الشمسيه يتم من خلالها توفير الطاقه اللازمه لانارة الشوارع والعمل على تحويل خطوط الضغط العالي الى كوابل ارضيه للحفاظ على اراضي وممتلكات المواطنين
4. العمل على انشاء عدد من العبارات وصيانة العبارات القديمه لتصريف مياه الامطار
5. العمل على تغطية سيل المجاري الذي يمر بهذه التجمعات السكنيه وعدم تركه مكشوفاً لما له من اضرار صحيه وبيئه على المواطنين
6. توفير الحاويات للمواطنين وزيادة عدد ايام خدمة جمع النفايات
7. شق الطرق الزراعيه في الجبال وذلك لتمكين الناس من استغلال اراضيهم والوصول اليها .
8. توسيع شبكة الهاتف لتصل الى كل السكان .

### أهم القضايا الأساسية السلبية في هذا المجال

- \*عدم تاهيل وتوسيع الطرق الداخليه والرابطه وعدم صيانة الطرق المعبده
- \*وجود مشاكل جمه في خدمة المياه من جميع الجوانب (التوزيع, الشبكات , كميات المياه)
- \*سيل المجاري المكشوف والذي يمثل مكرهه صحيه يسكن التجمع قاطبة.
- \*عدم شق طرق زراعيه

\*عدم وجود عدد كافي من الحاويات  
\*تحميل شركة الكهرباء كلفة اوصول التيار الكهربائي للمباني الجديده للمواطن  
\*اهمال المخطط الهيكللي القائم  
\*لا يوجد شبكة مياه في كرمة و جزء من الرماضين

**أهم القضايا الأساسية الايجابية في هذا المجال**  
\*\*وجود مخطط هيكللي لغالبية التجمعات  
\*\*وجود شبكة طرق جيده  
\*\*تغطية شبكات المياه والكهرباء والهاتف لغالبية التجمعات السكنيه



ملحق رقم (3) : تشخيص الهجال الإجتماعي

## المجال الاجتماعي

منسق/ة اللجنة: شبلي محمود خليل دودين  
الأعضاء: 1- عماد حننش 2- عمر كاشور 3- شاهر ابو سندس 4- ميسون شوامرة 5- اشرف دودين 6- ميسر دودين 7- رياض اقطيط 8- إسماعيل صبار 9- احمد شوامرة  
10- سميرة اعور 11- نايف دودين 12- سمية نمورة

### خلفية عن المجال:

يعتبر هذا المجال من المجالات المهمة لما له من ارتباط بمواضيع:

- 1 - التعليم
- 2 - الصحة
- 3 - الحماية الاجتماعية والتمكين
- 4 - الثقافة والتراث
- 5 - الرياضة
- 6 - الاسكان

حيث بعض هذه الموضوعات بحاجة لإعادة بناء وبعضها بحاجة إلى تطوير لتتواءم واحتياجات المواطن وتقدم الزمن بها وان كانت في معظم الحالات لم تصل المستوى المطلوب حتى الآن.

المؤشر (كمي)	القيمة	المصدر	القيمة القياسية/المرجعية(2)	التقييم		
				جيد	متوسط	ضعيف
عدد المدارس	2+36	التربية والتعليم- واثنتان وكالة UN			*	
عدد العيادات الصحية ( دوام جزئي )	10	الصحة			*	
عدد المراكز الثقافية	3	المجالس			*	
عدد الأندية الرياضية	2	وزارة الشباب والرياضة			*	
عدد مراكز الإعاقة	0	جمعية الأمل			*	
عدد المدارس المهنية	0	التربية			*	
عدد مراكز الدفاع المدني	0	الدفاع المدني			*	
عدد المعاقين	200	جمعية الأمل			*	
عدد جمعيات المعاقين	1	المجالس القروية			*	
تكلفة المتر المربع للمبنى السكني في الريف	250 دينار	مهندس			*	
معدل تكلفة المتر المربع لأرض البناء سكن في الريف	50 دينار	مخمن معتمد /م. ابراهيم المشاركة	20 دينار		*	
				المؤشر (وصفي)		
				التقييم		
مستوى مرافق التعليم والمدارس وإمكانياتها الاستيعابية	مشاهدة	مشاهدة	متوسط			
مستوى الحماية الاجتماعية والتمكين والثقافة	مشاهدة	مشاهدة	متوسط			
مستوى الخدمات الصحية	مشاهدة	مشاهدة	متوسط			
مستوى الاهتمام بالثقافة والتراث	مشاهدة	مشاهدة	ضعيف			
مستوى خدمة جمع النفايات بسبب التلوث	مشاهدة	مشاهدة	ضعيف			

مستوى اهتمام الجهات الحكومية ومن يمثلها بمشاريع الاسكان	مشاهدة	ضعيف
مستوى وضع السكن - الجودة	مشاهدة	متوسط
امكانية ان يمتلك رب العائلة منزل في عمر 35	مشاهدة	متوسط
مدى توجه اهل الريف نحو الشقق بدل المساكن المنفصله	مشاهدة	قوي
مدى توجه اهل المدينة للسكن في الريف	مشاهدة	متوسط
مدى توجه اهل المدن لشراء اراضي في الريف	مشاهدة	قوي

### تحليل الوضع القائم/ الاستنتاجات

#### المؤثرات الايجابية (نقاط القوة - بما في ذلك المصادر المتوفرة -/الفرص):

1. وجود مركز صحي يقدم الخدمات الصحية الأولية للأمومة والطفولة في كثير من المناطق في معظم المناطق
2. وجود صيدلية في بعض المناطق
3. وجود مدارس ورياض أطفال في معظم المناطق
4. وجود نادي رياضي ثقافي اجتماعي في رابود
5. إقبال عالي على التعليم خصوصا من النساء
6. وجود الكفاءات العلمية والعملية .
7. وجود مناطق أثرية عريقة
8. توفر اراضي شاسعة صالحة للبناء ومشاريع الاسكان

#### المؤثرات السلبية (نقاط الضعف/ التهديدات):

1. عدم وجود حدائق عامة ترفيهية .
2. اهتمام ضعيف بذوي الاحتياجات الخاصة .
3. قلة الاهتمام بالتراث والسياحة .
4. ضعف الاهتمام بالشباب .
5. عدم وجود مختبر طبي ومركز للأشعة وعدم توفر سيارة إسعاف .
6. عدم وجود مركز طوارئ
7. نقص في الغرف الصفية وعدم ملائمتها .
8. نقص في مدارس البنات والمدارس الأساسية .
9. عدم وجود مدارس مهنية ومراكز تأهيل للراسبين
10. عدم وجود مراكز دفاع مدني
11. عدم وجود مبنى لنادي رياضي
12. عدم وجود مباني للعيادات
13. عدم وجود كفاية من الجمعيات النسوية
14. ارتفاع سعر متر الأرض بسبب السماسرة ولتوجه كبار تجار الخليل واصحاب رؤوس الاموال لشراء اراضي في ريف دورا مما ادا الى ارتفاع غير منطقي في سعر الارض مما يصعب حصول الشباب على اراضي للبناء رغم كثرتها واستنزاف كل مدخراته وشبابه لتكوين مسكن لنفسه. وهناك اسباب اخرى لارتفاع سعر المتر منها تصنيف مناطق ج وصعوبة البناء فيها و لتبييض الاموال والسيولة الفائقة عند بعض الاغنياء
15. توجه السكان نحو الشقق السكنية لصعوبة الحصول على مسكن منفصل
16. ضعف في البنية التحتية حاجة الكثير من المناطق لطرق وكهرباء ومياه ليتم استثمارها بعمليات البناء والاسكان
17. ارتفاع تكلفة البناء مقارنة بمستوى دخل الفرد

#### الاحتياجات/الأولويات:

- 1 - المجال الثقافي : مركز ثقافي في الرماضين
- 2 - المجال الصحي : مركزين طوارئ متطورة احدهما في الخط الغربي والآخر في الخط الشرقي
- 3 - بناء عيادة في رابود ( الأرض متوفرة )

4 - مركزين دفاع مدني احدهما شرقي والآخر غربي

5 - مبنى لنادي رياضي يتوسط المنطقة .

6 - مبنى لنادي رابود الرياضي ( الأرض متوفرة )

7 - إعادة ترميم وتأهيل مركز الإعاقة في خرسا

8 - مجال التعليم :

**مجلس أبو العسجا كرزأ رابود أبو الغزلان أبو العرقان :**

كرزأ - مدرسة أساسية ، مدرسة البنات - مظلة + شاحط معاقين

رابود - مدرسة إناث + مظلة للمدرج + زفتة 300 م مربع + صيانة حديقة الألعاب + شيك فوق السور

أبو العسجا - 5 غرف دراسية

أبو العرقان ثلاث غرف دراسية

أبو الغزلان - ترميم وحدة صحية + مقصف + ترميم أسوار وشيك الفر ندادت .

**طرامة واد الشاجنة** -5 غرف دراسية بما فيها مختبرين علوم وحاسوب

**كرمة** - مدرسة البنات جدران 250م + مقصف + زفته 500 م

عبده ومريش - البنات غرفتين دراسية + غرفة مصادر والذكور حديقة عامة + تزفيت 300 م

**الصرة ومراح البقار والحذب وخلة العقد** - الحذب 3 غرف صافية بما فيهن مختبر حاسوب وعلوم وإعادة تأهيل

الملعب وجدار استنادي

**الصرة** - مدرسة بنات ثانوية

ذكور الصرة قاعة اجتماعات + تزفيت ساحة 400 م + مظلة + ترميم سياج .

**الرماضين** - ثانوية البنات دهان + ترميم المدرسة

**البرج بيت الروش بيت مرسم** - بناء مدرسة ثانوية وتحل المدرسة الأساسية محل الثانوية

البرج والبييرة بحاجة إلى 3 غرف دراسية

بيت مرسم - غرفتين دراسية + مقصف + وحدة صحية

بيت الروش ترميم أسوار وساحات المدرسة

**دير العسل** - غرفتين دراسية وتزفيت ساحة 500 م

**المجد** - صيانة الغرف الدراسية والوحدة الصحية

تنشيط طابق في الأساسية + مظلة + وحدة صحية

والثانوية تجهيز مختبر

**سكا وطواس** - ترميم الطابق الأرضي والساحة + غرفتين دراسية

**خرسا** ترميمات على المدارس - دهان

-

**أهم القضايا الأساسية السلبية في هذا المجال**

1. وضع سيء في المدارس المختلطة

2. قلة الحدائق والمنتزهات العامة

3. عدم وجود مراكز شرطة ودفاع مدني

4. عدم وجود مراكز إعاقة

5. ضعف وتدني الخدمات الصحية في بعض المناطق

6. قلة المراكز الثقافية في بعض المناطق

7. عدم وجود مراكز طوارئ متقدمة

8. ارتفاع تكلفة الاراضي والبناء مقارنة بدخل الفرد

**أهم القضايا الأساسية الايجابية في هذا المجال**

1. وجود مدارس في كافة المناطق

2. وجود مراكز أمومة وطفولة

3. وجود مراكز ثقافية

4. توفر الأراضي

ملحق رقم (4) : تشخيص المجال الاقتصادي

## المجال الاقتصادي

منسق/ة اللجنة: ميسر دودين

الأعضاء: 1- م شاهر ابوسندس 2- بسام جواعدة 3- جمال ياسين 4- ظاهر ابو عرقوب

### خلفية عن المجال:

ان الوضع الاقتصادي قد شهد تطورا ملحوظا في السنوات السابقة ونحن بحاجة الى تعزيز واستدامة وتطوير هذا المجال مع ان هناك احتياجات كثيرة للمواطنين لم يلبى الحد الأدنى منها بسبب نقص الموارد واستحواذ الاحتلال على الموارد الرئيسية مثل المياه والطاقة وكذلك عدم قدرة المنتج الوطني على منافسة المنتج الاسرائيلي بسبب نقص الدعم الفني والاداري والمادي ومع ذلك هناك افاق واسعة للتطوير والتنمية اذا وجد الدعم الحقيقي للقطاعات الاقتصادية المحلية -يشمل هذا القطاع المنشآت الصناعية والتجارية والزراعية والثروة الحيوانية وكذلك قطاع الايدي العاملة (الموارد البشرية) وكذلك قطاع المياه والطاقة والحرف اليدوية وهذا الجدول يبين بعض الارقام للمنشآت الاقتصادية والموارد المختلفة

المؤشر (كمي)	القيمة	المصدر	القيمة القياسية / المرجعي ة(2)	التقييم		
				ضعيف	متوسط	جيد
عدد المنشآت الصناعية	8	دائرة الاحصاء	دائرة الاحصاء	*		
المحلات التجارية	270	مساحة الاراضي الزراعية والمروية	المشاهدة			*
عدد رؤس الماشية	20000	تقديرات			*	
نسبة الايدي العاملة التي تعمل خلف الخط الاخضر	20%			*		
نسبة العاملين في القطاعات الخدمية	20%			*		
نسبة العاملين في القطاع الصناعي	5%			*		
نسبة العاملين في القطاع التجاري	15%			*		
نسبة العاملين في القطاع الزراعي	10%			*		
نسبة العاملين في مجال تربية والثروة الحيوانية	10%			*		
نسبة مساهمة المرأة في القطاعات الاقتصادية المختلفة	20%			*		
المؤشر (وصفي) (1)			المصدر	التقييم		
ضعف في نسبة العاملين في القطاع الزراعي			مشاهدة	متوسط		
ضعف في نسبة العاملين في تربية الثروة الحيوانية			مشاهدة	متوسط		
ضعف في نسبة العاملين في القطاع الصناعي			مشاهدة	ضعيف		
نسبة العاملين في القطاع التجاري مقبولة			مشاهدة	متوسط		
ضعف في مساهمة المرأة في القطاعات المختلفة			مشاهدة	ضعيف		

### تحليل الوضع القائم/ الاستنتاجات

#### المؤثرات الايجابية:

1. وجود مساحات كبيرة من الاراضي الغير مستصلحة علما انه يوجد 38 ألف دونم أراضي بعلية مزروعة وحوالي 350دوم من الأراضي المروية وهناك حوالي 20 ألف دونم أراضي غير مستغلة

<ol style="list-style-type: none"> <li>2. وجود ما يقارب 1750 راس من الابقار وحوالي 25000 من المواشي حيث يمكن مضاعفة هذه الأعداد مع وجود الاراضي اللازمة ووجود حوالي 250 مزرعة دواجن لاحمة</li> <li>3. وجود 1250 خلية نحل</li> <li>4. وجود كوادر بشرية متعلمة وطموحة بحاجة إلى التدريب للانخراط في سوق العمل</li> <li>5. وجود كوادر بشرية نسويه متعلمة وطموحة</li> </ol>
<p style="text-align: center;"><b>المؤثرات السلبية (نقاط الضعف/ التهديدات):</b></p> <ol style="list-style-type: none"> <li>1. ضعف المصادر المائية</li> <li>2. ضعف الدعم الحكومي</li> <li>3. ضعف البنية التحتية مثل الطرق الزراعية</li> <li>4. غلاء مصادر الطاقة من مشتقات بترولية وكهرباء</li> <li>5. عدم قدرة المواطن على استصلاح الأراضي ذاتيا كون الأراضي جبلية و غلاء أثمان المعدات من البواقر وغيرها</li> <li>6. عدم وجود ابار جمع كافية</li> <li>7. عدم فاعلية الجمعيات الزراعية</li> <li>8. غلاء اسعار المعدات الزراعية مثل التراكتورات والبكبات وغيرها</li> <li>9. عدم الاهتمام بالمواقع الاثرية السياحية</li> <li>10. عدم القدرة على منافسة المنتج الاسرائيلي لغياب الدعم</li> <li>11. ضعف الشفافية ووجود المحسوبية .</li> <li>12. قلة مساهمة المرأة في الاقتصاد الوطني</li> </ol>
<p style="text-align: center;"><b>الاحتياجات/ لأولويات:</b></p> <ol style="list-style-type: none"> <li>1. المجال الزراعي : شق طرق زراعية والعمل على استصلاح الاراضي وزراعتها</li> <li>2. المساهمة في حفر ابار الجمع لري تلك الاراضي</li> <li>3. دعم الثروة الحيوانية</li> <li>4. ايجاد مشاريع صغيرة تخصص للقطاع النسوي</li> <li>5. دعم الجمعيات الزراعية بتزويدها بالمعدات والتدريب</li> </ol>
<p style="text-align: center;"><b>أهم القضايا الأساسية السلبية في هذا المجال:</b></p> <ol style="list-style-type: none"> <li>1. ارتفاع تكاليف استصلاح الاراضي الجبلية</li> <li>2. ارتفاع تكاليف المعدات المستعملة في الاستصلاح من بوقر وجرافات</li> <li>3. ارتفاع تكاليف ابار الجمع</li> <li>4. ضعف مساهمة المرأة في سوق العمل</li> <li>5. عدم فاعلية الجمعيات الزراعية وقلة اعدادها .</li> </ol>
<p style="text-align: center;"><b>أهم القضايا الأساسية الايجابية في هذا المجال</b></p> <ol style="list-style-type: none"> <li>1. الرغبة الشديدة للمواطنين من الشباب للعمل في قطاعي الزراعة وتربية المواشي بسبب البطالة</li> <li>2. جيل الشباب متعلم وواعي بإمكانة الاستفادة من التكنولوجيا وتطوير العمل</li> <li>3. وجود سوق محلي واعد</li> <li>4. نجاح التجارب السابقة من حيث حفر الابار واستصلاح الاراضي الجبلية</li> <li>5. الاستعداد القوي من المرأة للانخراط في العمل والإنتاج</li> <li>6. وجود ثروة حيوانية لا بأس بها .</li> <li>7. وجود اراضي واسعة غير مستغلة</li> <li>8. إمكانية الاستفادة من مياه سيل ابو العسجا عن طريق تحلية كميات المياه الكبيرة المتدفقة والاستفادة منها في الزراعة المروية .</li> </ol>

**ملحق رقم (5) : تشخيص مجال الإدارة والحكم الرشيد**



## مجال الإدارة والحكم الرشيد

منسق/ة اللجنة: سرحان العميرة  
الأعضاء:

- 1 - محمد حسن عمرو
- 2 - غازي الدردون
- 3 - جمال العواودة
- 4 - طلب ابو شيخه
- 5 - فيصل قطيط

### خلفية عن المجال:

يعتبر هذا المجال من المجالات المهم تداولها بالدراسة والتطوير في منطقة ريف دورا لاعادة تحديث للمخططات الهيكلية وتخطيط مناطق جديدة وتطوير العمل المؤسسي في المجالس القروية المتعدده في منطقة ريف دورا والبالغ عددها 14 مجلس قروي وتمثل هذه المجالس حوالي (40) تجمع والبالغ عدد سكانها (40) الف نسمة على امتداد بمساحة 90000 دونم ، علما ان هذه المناطق تعتمد في الحصول على خدماتها في مجال الامن والصحة على المناطق المجاورة مثل(دورا، الظاهرية والخليل )

المؤشر (كمي)	القيمة	المصدر	القيمة القياسية/المرجعية <sup>(2)</sup>	التقييم		
				جيد	متوسط	ضعيف
مساحة المنطقة	75000	المجلس	تم استثناء منطقة ما خلف الجدار	*		
معدل ملفات الترخيص	%25	المجلس	%100			*
عدد الرخص سنويا	30	المجلس	80 ملف			*
معدل مساحة المنطقة المخططة	%25		%100		*	
عدد القضايا	60 قضية	المجلي	0			*
دليل الإجراءات للخدمات المقدمة من المجلس	0		1			*
معدل عدد المراجعين لمجلس الخدمات/يومية	50 مراجع			*		
معدل عدد المراجعين لمجلس الخدمات/يومية	7			*		
عدد مراكز خدمة الجمهور	0		1			*
مراكز الشرطة	صفر					*
مركز دفاع مدني +طوارئ	صفر					*
نسبة الاراضي السكنية(ا +ب + ج + بلدة قرية)	%16.5			*		
تجاري	(%0)					*
صناعي	(%5)				*	
سكن زراعي	(%7,96)				*	
غابات	%2,17				*	
المؤشر (وصفي) <sup>1)</sup>		المصدر	التقييم			
مدى التزام المواطنين باترخيص		المشاهدة	ضعيف			
سهولة الحصول على الخدمات		المشاهدة	ضعيف			
وضوح الإجراءات		المشاهدة	متوسط			
وضوح الهيكلية الإدارية		المشاهدة	ضعيف			

مستوى عملية التوثيق للعمل والمراسلات	المشاهدة	جيد
تنظيم الارشفة	المشاهدة	ضعيف
مستوى الامن في منطقة الريف	المشاهدة	ضعيف
مستوى التخطيط لإدارة الكوارث	المشاهدة	ضعيف
مستوى الإلتزام بالمخططات	المشاهدة	ضعيف
تعطية المخططات لإحتياجات المنطقة	المشاهدة	ضعيف

### تحليل الوضع القائم/ الاستنتاجات

#### المؤثرات الايجابية (نقاط القوة - بما في ذلك المصادر المتوفرة- /الفرص):

- 1 - المخططات الهيكلية موجوده
- 2 - يوجد مساحات شاسعه كبيرة للتطوير
- 3 - وجود تجهيزات مكتبية لمقر المجلس
- 4 - وجود كادر فني ذو خبرة في كل القطاعات
- 5 - يوجد مشروع تسوية قادم يتم اسغلاله لتعديل المخططات

#### المؤثرات السلبية (نقاط الضعف/ التهديدات):

- 1 - عدم تسجيل ولا تسوية وملكيات واضحه
- 2 - مناطق (c) تقطع اوصال المنطقة وتصبح اعمال التنظيم فيها لعدم وجود صلاحيات
- 3 - الجدار العنصري
- 4 - عدم وجود تواصل عبر الانترنت بين المؤسسة والمواطن
- 5 - عدم كفاية الكادر الفني (عدديا)
- 6 - عدم وجود هيكلية ونظام داخلي للمؤسسة وسوء ادارة .
- 7 - ضعف الوضع المادي تؤدي الى ان المساحة الشاسعة بين الخط الشرقي والغربي عبارة عن عبء للتطوير
- 8 - عشوائية البناء ناتجه عن ضعف في تطبيق القانون والمخططات الهيكلية
- 9 - عدم وجود وحدة معلومات جغرافية
- 10 - عدم وجود موقع الكتروني فعال
- 11 - عدم وجود وحدة تخطيط تابعه للمجلس
- 12 - لا يوجد كتيبات دليل الاجراءات
- 13 - عدم وجود مركز خدمة جمهور
- 14 - عدم وجود لجان فعالة
- 15 - ضعف عملية الارشفة
- 16 - عدم وجود مراكز امن وادارة كوارث
- 17 - عدم وجود خطط مسبقه لإدارة الكوارث

-2

#### الاحتياجات/ أولويات:

1. عمل نظام للمجلس وهيكلية عمل المؤسسة
2. عمل وحدة معلومات جغرافية ومنظم معلومات موحد
3. تدريب وتأهيل كوادر ادارية
4. ايجاد قسم ارشفة
5. توفير مركز للشرطة والدفاع المدني وطوارئ
6. تدريب كوادر لإدارة الكوارث وخطط لإدارة الكوارث
7. مركز خدمات جمهور
8. ايجاد مصدر دخل للمجلس والمارد المالي لتوظيف الكادر والتشغيل

#### أهم القضايا الأساسية السلبية في هذا المجال

1. وجود مشاكل في المخططات الهيكلية (تحديث)
2. ضعف التنسيق بين المجالس القروية ومجلس الخدمات
3. عدم وجود موقع الكتروني للمجلس
4. عدم وجود نظام داخلي وهيكلية للمجلس
5. عدم وجود دليل اجرائي وارشيف

6. عدم وجود مركز خدمة جمهور ووحدة معلومات جغرافية
7. عدم وجود مراكز شرطة ودفاع مدني وطوارئ
8. ضعف التحصيل والجبائية
9. عدم تسديد الديون المتراكمه سواء على المواطن او المجلس القروي
10. لا يوجد مقابل الخدمة الهندسية المقدمة من المجلس
11. لا يوجد قانون للمجالس الخدمات
12. عدم وجود اليات تسهل على المواطنين
13. عدم دفع الرسوم المترتبة على المجاس من عضويتهم في مجلس الخدمات

**أهم القضايا الأساسية الايجابية في هذا المجال**

1. وجود مخططات هيكلية
2. وجود مبنى مجهز مكتنيا"

ملحق رقم (6) : مراسلات تجمعات مجلس الخدمات المشترك بخصوص  
استلام مسودة التقرير التشخيصي

State of Palestine

Ministry of Local Government

Joint Council for Services, Planning  
and Development

JCSPD / Dura - H-4



دولة فلسطين

وزارة الحكم المحلي

مجلس الخدمات المشترك للتخطيط والتطوير

ريف دورا H-4

التاريخ: 2015/11/18

أنا رئيس المجلس القروي: محمد صالح عمرو  
رئيس مجلس قروي بيت الراسه الحيات

استلمت نسخة من مسودة التقرير التشخيصي وخلال ثلاث أيام من اليوم سأزودكم

بملاحظات حول المسودة إن وجدت .

الختم

التوقيع

State of Palestine

Ministry of Local Government

Joint Council for Services, Planning  
and Development  
JCSPD / Dura - H-4



دولة فلسطين

وزارة الحكم المحلي

مجلس الخدمات المشترك للتخطيط والتطوير

ريف دورا H-4

التاريخ: 2015/11/18

أنا رئيس المجلس القروي: .....  
ياسب

استلمت نسخة من مسودة التقرير التشخيصي وخلال ثلاث أيام من اليوم سأزودكم

بملاحظات حول المسودة إن وجدت .

الختم

التوقيع

ياسب

State of Palestine

Ministry of Local Government

Joint Council for Services, Planning  
and Development  
JCSPD / Dura . H-4



دولة فلسطين

وزارة الحكم المحلي

مجلس الخدمات المشترك للتخطيط والتطوير

ريف دورا H-4

التاريخ: 2015/11/18

أنا رئيس المجلس القروي: 

استلمت نسخة من مسودة التقرير التشخيصي وخلال ثلاث أيام من اليوم سأزودكم

بملاحظات حول المسودة إن وجدت .

الختم

التوقيع





التاريخ: 2015/11/18

أنا رئيس المجلس القروي: ..أبو الجيبا.. أبو الخرايا.. رابود.. كيزا.. أبو عرفات  
صو زكي ثمرة ثمرة ٥٥٩٥٦٩٩١٦٨  
استلمت نسخة من مسودة التقرير التشخيصي وخلال ثلاث أيام من اليوم سأزودكم

بملاحظاتي حول المسودة إن وجدت .

الختم

التوقيع





التاريخ: 2015/11/18


أنا رئيس المجلس القروي: مبارك كمال إبراهيم البرلاس مدير العمل  
بمجلس الخدمات المشترك للتخطيط والتطوير

استلمت نسخة من مسودة التقرير التشخيصي وخلال ثلاث أيام من اليوم سأزودكم

بملاحظات حول المسودة إن وجدت .

الختم

التوقيع





التاريخ: 2015/11/18

أنا رئيس المجلس القروي: ..... السيد محمد بيك القروي (العمدة)

استلمت نسخة من مسودة التقرير التشخيصي وخلال ثلاث أيام من اليوم سأزودكم

بملاحظات حول المسودة إن وجدت .

الختم

التوقيع

محمد بيك القروي

State of Palestine

Ministry of Local Government

Joint Council for Services, Planning  
and Development  
JCSPD / Dura - H-4



دولة فلسطين

وزارة الحكم المحلي

مجلس الخدمات المشترك للتخطيط والتطوير

ريف دورا H-4

التاريخ: 2015/11/18

أنا رئيس المجلس القروي: .....  
.....

استلمت نسخة من مسودة التقرير التشخيصي وخلال ثلاث أيام من اليوم سأزودكم

بملاحظات حول المسودة إن وجدت .

الختم

التوقيع

State of Palestine

Ministry of Local Government

Joint Council for Services, Planning  
and Development  
JCSPD / Dura - H-4



دولة فلسطين

وزارة الحكم المحلي

مجلس الخدمات المشترك للتخطيط والتطوير

ريف دورا H-4

التاريخ: 2015/11/18

أنا رئيس المجلس القروي: ..... أرسو عيسى إلمعبي

استلمت نسخة من مسودة التقرير التشخيصي وخلال ثلاث أيام من اليوم سأزودكم

بملاحظات حول المسودة إن وجدت .

الختم

التوقيع

## ملحق رقم 3: الإطار التنموي الإستراتيجي

## مشروع إعداد الخطط الإستراتيجية للتنمية والاستثمار والخطة المكانية

مجلس الخدمات المشترك للتخطيط والتطوير – ريف دورا



تقرير الإطار التنموي الاستراتيجي

شباط 2016

## جدول المحتويات

3	مقدمة
3	مجريات اللقاء
4	الرؤية
4	الأهداف التنموية ومؤشرات القياس
4	مجالات البنية التحتية والبيئية:
7	المجال الاجتماعي:
9	المجال الاقتصادي:
12	مجالات الإدارة والحكم الرشيد:
14	المرفقات:

## مقدمة

بعد الانتهاء من إنجاز المرحلة الأولى من عملية إعداد الخطة الإستراتيجية للتنمية والاستثمار لمجلس الخدمات المشترك للتخطيط والتطوير لريف دورا حسب دليل التخطيط، والتي تضمنت عملية التهيئة والإعداد وتحليل وحشد لأصحاب العلاقة، وتضمنت كذلك تشخيص وتحليل الوضع القائم بالنسبة للمجالات التنموية المختلفة، وإعداد التقرير التشخيصي الذي يتضمن نتائج هذا التحليل. تم عقد لقاء العمل المكثف المشترك والذي شمل مجلس الخدمات المشترك للتخطيط والتطوير – ريف دورا، ومجلس الخدمات المشترك – جنوب سلفيت. وكان الهدف من هذا اللقاء إنجاز مخرجات المشروع المتبقية والتي تشمل الرؤية والأهداف والمشاريع التنموية وخطط التنفيذ والمتابعة والتقييم. إضافة الى تحقيق مشاركة كمية ونوعية فاعلة للجنة أصحاب العلاقة وفريق التخطيط الأساسي ولجان العمل المتخصصة للتغلب على عائق جمع الأفراد المشاركين ذوي العلاقة في الاجتماعات السابقة التي عقدت في مجالس الخدمات المشتركة.

## مجريات اللقاء

تم البدء بفعاليات اللقاء عند الساعة 09:30 صباحا بتسجيل الحضور والذي كان ممثلا لمعظم فئات المجتمع المحلي من شباب ولجان مرأه وممثلي ذوي احتياجات خاصة وممثلي الهيئات المحلية المنضوية تحت مجلسي الخدمات وممثلي قطاع التعليم والتجارة وغيرها من القطاعات في التجمع، بالإضافة إلى ممثلي وزارة ومديرية الحكم المحلي وفريق صندوق تطوير وإقراض البلديات وفريق الاستشاري - مركز الهندسة والتخطيط. (حسب قوائم الحضور – مرفق رقم 1).

وبعد إعلان بدء اللقاء أعطيت الكلمة للقائم بأعمال مدير عام صندوق تطوير وإقراض البلديات السيد حازم القواسمي حيث ركز في كلمته على أهمية الخطة الإستراتيجية للتنمية والاستثمار، ودور المجتمع المحلي وأصحاب العلاقة في تحديد الاحتياجات والمشاريع. تلاه كلمات لكل من ممثل وزارة الحكم المحلي المهندس جهاد ربايعه والذي أكد أيضا على أهمية الخطة الاستراتيجية للتنمية والاستثمار وربطها بالمخطط المكاني، ودور جميع الجهات العاملة على إنجاز المشروع. كما تحدث رئيس مجلس الخدمات المشترك لريف دورا ونائب رئيس مجلس الخدمات المشترك لجنوب سلفيت حيث رحبا بالحضور الكريم وشكرا القائمين والممولين لهذه الخطة الإستراتيجية والداعمين لها في صندوق تطوير وإقراض البلديات ووزارة الحكم المحلي.

قدم الاستشاري كلمة حول أهمية المشروع وضرورة المشاركة المجتمعية وملخصا لبرنامج لقاء العمل المكثف. ثم قدم كل من منسقة المشروع لريف دورا المهندس ربا راشد ومنسق المشروع لمنطقة جنوب سلفيت المهندس صالح عفانة عرضاً تقديمياً تناولوا فيه الخطوات التي تم إنجازها وعرضا لنتائج التقرير التشخيصي وأولويات القضايا. وبعدها قدم خبراء التخطيط الإستراتيجي من الفريق الاستشاري عرضا تقديميا يوضح آليات العمل لتحديد الرؤية التنموية والأهداف التنموية مفتتحين بذلك أعمال الورشة.



## الرؤية

تم توزيع الحضور ضمن أربع مجموعات عمل مختلطة للخروج برؤية تنموية لمجلس الخدمات المشترك لريف دورا، حيث اقترحت كل مجموعة رؤية للتجمع، وبعد النقاش والحوار الجماعي اتفق المجتمعون على الرؤية التالية:

"ريف متطور، وآمن، ومنظم، وجذاب، يتمتع بخدمات شاملة وفعالة لمواطن منتمي من خلال إدارة رشيدة وكفؤة"

(مرفق رقم 2)

## الأهداف التنموية ومؤشرات القياس

بعد الاتفاق على الرؤية تم إعادة توزيع الحضور ضمن أربع مجموعات عمل مقسمة حسب المجال التنموي، مع العلم أن أعضاء كل مجموعة من المجالات التنموية هم أنفسهم الذين واكبوا عملية التخطيط منذ بدايتها.

ناقش أعضاء المجموعات الأهداف المقترحة الخاصة بالقضايا ذات الأولوية كل حسب مجاله، وتم تبادل الأفكار ومن ثم الخروج بالأهداف ذات الأولوية والقادرة على معالجة القضايا ذات الأولوية. وقد تم ربط القضايا التنموية بالأهداف على النحو التالي:

### 1. مجال البنية التحتية والبيئية:

نلاحظ أن القضايا المتعلقة بالبنية التحتية لشبكة الطرق والكهرباء والمياه هي التي برزت كأولوية بالإضافة للمشاكل البيئية. وفيما يلي سرد لأهداف القضايا في الجدول 1.1 ومؤشرات القياس والقيم الحالية في جدول 1.2.

جدول 1.1: القضايا ذات الأولوية والأهداف

القضية	الأهداف المقترحة
ضعف مستوى البنية التحتية والخدمات وتشمل شبكة الطرق وشبكة الكهرباء وشبكة المياه وتصريف مياه الأمطار والصرف الصحي ومشكلة سيل المياه العادمة	زيادة كفاءة شبكة الطرق والمواصلات العامة
	توسيع نطاق وتحسين حالة أنظمة التوليد وشبكات واتفاقيات توزيع الكهرباء
	استغلال وتطوير الطاقة المتجددة
	زيادة كفاءة نظام التوزيع ومستوى التغطية لشبكة المياه وزيادة حصة الفرد من المياه
	توفير وتحسين آليات للتخلص السليم من المياه العادمة والصرف الصحي (سيل المياه العادمة- ابو العسجا الشرقي)
	تحسين الاستفادة من مياه الأمطار
تدني مستوى خدمة النفايات الصلبة وعدم توفرها في بعض القرى في التجمع	تحسين إدارة قطاع النفايات الصلبة وتوسيع نطاق تغطية خدمة النفايات لتشمل جميع تجمعات المجلس

(مرفق رقم 3)

## جدول 1.2: القضايا، الأهداف، مؤشرات القياس

المصدر	القيمة	المؤشر	الأهداف	القضية
مجلس الخدمات	39.73	طرق داخلية معبدة بحالة جيدة (كم)	زيادة كفاءة شبكة الطرق والمواصلات العامة	ضعف مستوى البنية التحتية والخدمات وتشمل شبكة الطرق وشبكة الكهرباء وشبكة المياه وتصريف مياه الأمطار والصرف الصحي ومشكلة سيل المياه العادمة ي
مجلس الخدمات	52.1	طرق داخلية معبدة بحاجة إلى صيانة (كم)		
مجلس الخدمات	6	طرق رابطة غير معبدة (يوجد بيس كورس) (كم)		
مجلس الخدمات	75.2	طرق رابطة غير معبدة (لا يوجد بيس كورس) (كم)		
مجلس الخدمات	120	طرق زراعية (كم)		
مجلس الخدمات	11	طرق رابطة بحالة جيدة(كم)		
مجلس الخدمات	38.4	طرق رابطة بحاجة إلى صيانة(كم)		
مجلس الخدمات	6	طرق رابطة غير معبد (يوجد بيس كورس) (كم)		
مجلس الخدمات	17.5	طرق رابطة غير معبد (لا يوجد بيس كورس) (كم)		
مجلس الخدمات	%32.39 (ضعيف)	نسبة الطرق المعبدة		
مجلس الخدمات	%10 (ضعيف)	نسبة وجود الأرصفة للطرق الموجودة		
مجلس الخدمات	7	عدد المداخل الرئيسية التي بحالة جيدة		
مجلس الخدمات	2 (حنيئة- مثلث خرسا، مثلث بيت عوا)	عدد المداخل الرئيسية التي بحاجة إلى صيانة		
مجلس الخدمات	1 (طريق يطا)	عدد المداخل الرئيسية غير المعبدة		
مجلس الخدمات	%15 (ضعيف)	تغطية خطوط السير مواصلات عامة لمناطق الريف نهارا	توسيع نطاق وتحسين حالة أنظمة التوليد وشبكات واتفاقيات توزيع الكهرباء	
مجلس الخدمات	%10	تغطية خطوط السير مواصلات عامة لمناطق الريف ليلا		
مجلس الخدمات	%60	نسبة تغطية الحاجة من خطوط السير من قبل سيارات غير قانونية		
مجلس الخدمات	%20	نسبة استخدام وسائل السلامة المرورية على طرق الريف		
شركة الكهرباء	%5	نسبة المنازل غير الموصولة بالكهرباء		
شركة الكهرباء	%92	نسبة تغطية شبكة الكهرباء		
شركة الكهرباء	1430	عدد وحدات الإنارة الموجودة في الشوارع		
شركة الكهرباء	%50	نسبة عدادات الدفع المسبق		

لجنة البنية التحتية	2	عدد وحدات الخلايا الشمسية الموجودة	استغلال وتطوير الطاقة المتجددة
مصلحة المياه	85% (كرمة غير متوفر فيها شبكة والرماضين لا تغطي الشبكة كامل المساحة)	نسبة تغطية شبكة المياه	زيادة كفاءة نظام التوزيع ومستوى التغطية لشبكة المياه وزيادة حصة الفرد من المياه
مصلحة المياه	4	عدد الخزانات بسعة لا تزيد عن 500 كوب	
مصلحة المياه	ضعيف	كفاية المصادر المائية	
مصلحة المياه	462265 كوب	كمية المياه المرسله للريف من سلطة المياه سنويا	
مصلحة المياه	27 لتر أقل من الحد الأدنى حسب معايير الصحة العالمية بـ 93لتر	متوسط كمية الاستهلاك للفرد الواحد في اليوم (لتر)	
مصلحة المياه	65-75% (ضعيف)	مساهمة شبكة المياه في سد حاجة الناس من المياه	
مصلحة المياه	15% (ضعيف)	مساهمة الابار في سد حاجة الناس من الماء	
مصلحة المياه	15% (ضعيف)	نسبة من يضطرون لشراء تنكات مياه	
مصلحة المياه	70%	نسبة الناس الذين يملكون ابار لجمع المياه	
مصلحة المياه	30 كوب (ضعيف)	متوسط حجم ابار جمع المياه	
مصلحة المياه	35-40%	نسبة الفاقد في الشبكة	
لجنة البنية التحتية	0 (ضعيف)	نسبة تغطية شبكة تصريف مياه الامطار	تحسين الاستفادة من مياه الأمطار
لجنة البنية التحتية	7 سيول	عدد سيول مياه الأمطار في الريف	
لجنة البنية التحتية	10 (ضعيف)	عدد عبارات تصريف مياه الامطار	
لجنة البنية التحتية	2	عدد عيون المياه العامة غير المستغلة	
لجنة البنية التحتية	14	عدد عيون المياه العامة	
لجنة البنية التحتية	0%	نسبة تغطية شبكة الصرف	توفير وتحسين البساتين

لجنة البنية التحتية	2 كيلومتر (ضعيف)	طول سيل المجاري الملوث الذي يمر من بين التجمعات السكانية	للتخلص السليم من المياه العادمة	
لجنة البنية التحتية	لا يوجد	توفر محطة معالجة للصرف الصحي		
لجنة البنية التحتية	40%	نسبة المناطق المخدومة بجمع النفايات الصلبة	تحسين إدارة قطاع النفايات الصلبة وتوسيع نطاق تغطية خدمة النفايات لتشمل جميع تجمعات المجلس	تدني مستوى خدمة النفايات الصلبة وعدم توفرها في بعض القرى
لجنة البنية التحتية	450	عدد الحاويات		
لجنة البنية التحتية	4 ايام في الشهر للقرى المخدومة فقط (ضعيف)	عدد أيام جمع النفايات / شهر		

(مرفق رقم 4)

## 2. المجال الاجتماعي:

برز في المجال الاجتماعي ثلاث قضايا تنموية مهمة تخص الخدمات الطبية ومستوى التعليم بالإضافة إلى ضعف قطاع الثقافة والرياضة والفئات المهمشة. وفيما يلي سرد لأهداف القضايا في الجدول 2.1 ومؤشرات القياس والقيم الحالية في الجدول 2.2.

### جدول 2.1: القضايا ذات الأولوية والأهداف

الأهداف المقترحة	القضية
سد النقص في عدد المنشآت التعليمية الموجودة في التجمع (المدارس، الكليات، الرياض...)	ضعف البنية التحتية لقطاع التعليم بما يتضمن المؤسسات التعليمية والمرافق والكوادر والوسائل التعليمية
سد النقص وتحسين وضعية مرافق المدارس مثل: المختبرات، والوحدات الصحية، والغرف الدراسية	
سد النقص في الأجهزة التعليمية ورفع مستوى الوسائل التعليمية	
رفع مستوى الكوادر التعليمية	
توفير فرص للتعليم والتدريب المهني والصناعي	ضعف مستوى الخدمات والمرافق الصحية والوعي الصحي
سد النقص في عدد المراكز الثقافية والشبابية وزيادة فعاليتها	ضعف البنية التحتية للمرافق الثقافية والرياضية والمراكز التي تعنى بالفئات المهمشة
سد النقص في عدد النوادي الرياضية والملاعب وتحسين المرافق الموجودة وإعادة تأهيلها.	
بناء قدرات الهيئات الادارية في المراكز الشبابية	
زيادة عدد الكوادر التدريبية في قطاع الرياضة ورفع مستوى كفاءتهم	
زيادة عدد ورفع مستوى البنية التحتية الخاصة برعاية الفئات المهمشة كالمسنين وذوي الإعاقة	
زيادة تمكين المرأة من خلال زيادة الوعي العام بشأن قضاياها وخلق فرص عمل خاصة بالنساء	

(مرفق رقم 3)

## جدول 2.2: القضايا والأهداف ومؤشرات القياس

المصدر	القيمة الحالية	المؤشر	الأهداف	القضية	
مجلس الخدمات	90000 دونم	عدد الصفوف/مساحة	سد النقص في عدد المنشآت التعليمية (المدارس، الكليات)	ضعف البنية التحتية لقطاع التعليم بما يتضمن المؤسسات التعليمية والمرافق والكوادر والوسائل التعليمية	
مجلس الخدمات	40500/43	عدد المدارس/ عدد المواطنين			
اللجنة الاجتماعية	متوسط	مستوى مرافق التعليم والمدارس وإمكانياتها الاستيعابية	سد النقص وتحسين وضعية مرافق المدارس مثل: المختبرات، والوحدات الصحية، والغرف الدراسية		
اللجنة الاجتماعية	43/26=60%	نسبة المدارس التي يتوفر فيها مختبرات حاسوب			
اللجنة الاجتماعية	43/27=62%	نسبة المدارس المتوفرة فيها مختبرات علمية			
اللجنة الاجتماعية	5	عدد المدارس التي بحاجة الى وحدات صحية			
اللجنة الاجتماعية	7	عدد المدارس التي بحاجة الى مقاصف			
اللجنة الاجتماعية	10	عدد المدارس التي بحاجة الى تاهيل ساحات وبناء اسوار			
اللجنة الاجتماعية	0	عدد البرامج الصناعية والمهنية المتوفرة في التجمع	توفير فرص للتعليم والتدريب المهني والصناعي		
اللجنة الاجتماعية	لا يوجد مدرسة صناعية في منطقة الريف	عدد الطلاب الملتحقين بالقسم الصناعي من التوجيهي			
اللجنة الاجتماعية	0	عدد المراكز الصحية/ مواطن	سد النقص في المرافق الطبية (المراكز الصحية / المستشفيات/ مختبرات طبية/ مراكز أشعة/ مركز طوارئ/ صيدليات)	ضعف مستوى الخدمات والمرافق الصحية والوعي الصحي	
مديرية الصحة	14	عدد مراكز الامومة والطفولة			
مديرية الصحة	2-3 اطباء	إجمالي عدد الأطباء العاملين في مراكز الامومة والطفولة	رفع مستوى الخدمات الصحية		
مديرية الصحة	22	إجمالي عدد العاملين في القطاع الصحي بما فيها الأطباء			
اللجنة الاجتماعية	ضعيف	مستوى الخدمات الصحية			
اللجنة الاجتماعية	0	عدد المكتبات	سد النقص في عدد المراكز الثقافية والشبابية وزيادة فعاليتها	ضعف البنية التحتية للمرافق الثقافية والرياضية والمراكز التي تعنى بذوي الاحتياجات الخاصة	
اللجنة الاجتماعية	3	عدد النوادي الرياضية			
اللجنة الاجتماعية	0	عدد النوادي المؤهلة			
اللجنة الاجتماعية	5	عدد المراكز الثقافية			
اللجنة الاجتماعية	1	عدد المراكز الثقافية الفعالة			
اللجنة الاجتماعية	0	عدد المراكز الفنية			
اللجنة الاجتماعية	0	عدد مراكز أطفال			
اللجنة الاجتماعية	ضعيف	مستوى الاهتمام بالثقافة والتراث			

القضية	الأهداف	المؤشر	القيمة الحالية	المصدر
سد النقص في عدد النوادي الرياضية والملاعب وتحسين المرافق الموجودة وإعادة تأهيلها	زيادة عدد ورفع مستوى البنية التحتية الخاصة برعاية الفئات المهمشة كالمسنين وذوي الإعاقة (مراكز متكاملة لرعايتهم ومراكز استشارية نفسية وقانونية	عدد الملاعب الرياضية	0	اللجنة الاجتماعية
		عدد النوادي الرياضية	3	اللجنة الاجتماعية
		عدد الحدائق العامة	0	اللجنة الاجتماعية
زيادة تمكين المرأة من خلال زيادة الوعي العام بشأن قضاياها وخلق فرص عمل خاصة بالنساء	زيادة عدد ورفع مستوى البنية التحتية الخاصة برعاية الفئات المهمشة كالمسنين وذوي الإعاقة (مراكز متكاملة لرعايتهم ومراكز استشارية نفسية وقانونية	عدد الجمعيات النسوية	9	اللجنة الاجتماعية
		عدد المراكز التي تعنى بذوي الإعاقة	0	اللجنة الاجتماعية
		عدد الجمعيات التي تعنى بذوي الإعاقة	1	اللجنة الاجتماعية
		مستوى الحماية الاجتماعية والتمكين	0	اللجنة الاجتماعية
		عدد الجمعيات الزراعية	2	اللجنة الاجتماعية
		عدد الجمعيات النسوية	9	اللجنة الاجتماعية
		نسبة العاملات من النساء في القطاعات الاقتصادية في التجمع	متوسط	اللجنة الاجتماعية

(مرفق رقم 4)

### 3. المجال الاقتصادي:

برز في هذا المجال قضيتان أساسيتان على جانب كبير من الأهمية بالنسبة لمجلس الخدمات، وهما: قضية ضعف الاهتمام بالمجال الزراعي بشكل عام بما يشمل قضية الثروة الحيوانية، وقضية عدم وجود البنية التحتية المناسبة للنشاط الاقتصادي والتجاري والسياحي. وفيما يلي سرد لأهداف القضايا في الجدول 3.1 ومؤشرات القياس والقيم الحالية في الجدول 3.2.

#### جدول 3.1: القضايا ذات الأولوية والأهداف

القضية	الأهداف المقترحة
عدم وجود بنية تحتية مناسبة للنشاط الاقتصادي وضعف الاهتمام بقطاعات الصناعة والتجارة والسياحة	تطوير البنية التحتية الاقتصادية الخاصة بالخدمات والتجارة
	تعزيز التعاون بين القطاع العام والخاص لتطوير القطاع الاقتصادي ومنشآته
	تطوير البنية التحتية الخاصة بالحرف والصناعات الزراعية
	تطوير وزيادة الاهتمام بقطاع السياحة وخاصة السياحة التراثية
ضعف الاهتمام بقطاع الزراعة والثروة الحيوانية	زيادة مساحة الأراضي الزراعية وتأهيلها
	تحسين وتطوير المنتجات الزراعية وتسويقها
	تطوير قطاع الثروة الحيوانية

(مرفق رقم 3)

## جدول 3.2: القضايا والأهداف ومؤشرات القياس

المصدر	القيمة الحالية	المؤشر	الأهداف	القضية
غرفة التجارة والصناعة	صفر على المخطط الهيكلية	مساحة الأراضي المخصصة للاستعمالات التجارية	تطوير البنية التحتية الخدماتية والتجارية وتعزيز التعاون بين القطاع العام والخاص لتطوير القطاع الاقتصادي ومنشآته	عدم وجود بنية تحتية مناسبة للنشاط الاقتصادي وضعف الاهتمام بقطاعات الصناعة والتجارة والسياحة
غرفة التجارة والصناعة	متوسط	توجه المستثمرين في قطاع الزراعة نحو الاستثمار في الريف		
مجلس الخدمات	جيد	حركة سوق تجارة الأراضي في منطقة الريف		
مجلس الخدمات	50 دينار	معدل تكلفة المتر المربع من الأراضي في الريف		
غرفة التجارة والصناعة	20	عدد المنشآت الخدماتية		
غرفة التجارة والصناعة	167	عدد المنشآت التجارية		
غرفة التجارة والصناعة	0	عدد البنوك		
غرفة التجارة والصناعة	20%	نسبة الايدي العاملة التي تعمل خلف الخط الاخضر		
غرفة التجارة والصناعة	20%	نسبة العاملين في القطاعات الخدمية		
غرفة التجارة والصناعة	20%	نسبة مساهمة المرأة في القطاعات الاقتصادية المختلفة		
غرفة التجارة والصناعة	3	عدد مصانع الرخام		
غرفة التجارة والصناعة	2	عدد مصانع الجلفنة		
غرفة التجارة والصناعة	3	عدد مصانع الطوب		
غرفة التجارة والصناعة	2	عدد مصانع البلاط		
غرفة التجارة والصناعة	2	عدد معاصر الزيتون		
غرفة التجارة والصناعة	130	بقالات ومحلات تجارية		
غرفة التجارة والصناعة	18	ورشات حدادة ومنجرة		
غرفة التجارة والصناعة	15	بنشرجي وميكانيكي		
غرفة التجارة والصناعة	2	محل المنيوم		
غرفة التجارة والصناعة	15% متوسط	نسبة العاملين في قطاع التجارة والخدمات		
غرفة التجارة والصناعة	10%	نسبة توجه السكان نحو مشاريع الاسكان في الريف		
غرفة التجارة والصناعة	25%	نسبة توجه السكان نحو مشاريع الاسكان في المدن الأخرى		
غرفة التجارة والصناعة	10 مصنع الانابيب- المستقبل في حذب العلقه/مصنع صابون المجد/ 2جلفنة مصنع طوب في المجد/ 2 مصنع طوب في الصرة/ 2 مصنع شايش	عدد المنشآت الصناعية والمنشآت الإنشائية	تطوير البنية التحتية الخاصة بالحرف والصناعات الزراعية	
غرفة التجارة والصناعة	5% متوسط	نسبة العاملين في قطاع الصناعة		
غرفة التجارة والصناعة	12	عدد المنشآت الصناعية القائمة داخل التجمعات السكنية		

مجلس الخدمات	40 دونم على المخطط الهيكلية	مساحة الاراضي المحددة على المخطط الهيكلية لاستخدام صناعات خفيفة وحرف		
مجلس الخدمات	14936.7 دونم في كل الريف مصنفة زراعي عالية القيمة	مساحة الأراضي الزراعية –عالية القيمة		
مجلس الخدمات	34	عدد المواقع الأثرية الرئيسية	تطوير وزيادة الاهتمام بقطاع السياحة وخاصة السياحة التراثية	
مجلس الخدمات	0	عدد المنشآت السياحية		
مجلس الخدمات حسب مخطط الحماية الوطني	1755 دونم	مساحة أراضي الغابات		
مديرية زراعة الخليل	14936.7	مساحة الأراضي الزراعية / دونم	زيادة مساحة الأراضي الزراعية وتأهيلها	
مديرية زراعة الخليل	336.5	مساحة الأراضي الزراعية المروية / دونم		
مديرية زراعة الخليل	37486	مساحة الأراضي الزراعية البعلية / دونم		
مديرية زراعة الخليل	20000 دونم غير مستصلحة	توفر أراضي قابلة للاستصلاح		
مديرية زراعة الخليل	ضعيف	توفر مياه للزراعة		
مديرية زراعة الخليل	10%	نسبة العاملين في القطاع الزراعي		
مديرية زراعة الخليل	4 (معصرة المجد الحديثة/ معصرة الحدب-بيت الروش مشتل/مشتل سعي)	عدد المنشآت الزراعية	تحسين وتطوير المنتجات الزراعية وتسويقها	ضعف الاهتمام بقطاع الزراعة والثروة الحيوانية
مديرية زراعة الخليل	1731 راس	عدد الأبقار	تطوير قطاع الثروة الحيوانية	
مديرية زراعة الخليل	26413	عدد الأغنام والماعز		
مديرية زراعة الخليل	1244 خلية	عدد خلايا النحل		
مديرية زراعة الخليل	21000 طير /سنة	عدد الدجاج البيضاء		
مديرية زراعة الخليل	1383712 طير/سنة	عدد الدجاج اللحم		
مديرية زراعة الخليل	10% متوسط	نسبة العاملين في مجال التربية والثروة الحيوانية		

(مرفق رقم 4)



#### 4. مجال الإدارة والحكم الرشيد:

برز في هذا المجال قضية المخطط الهيكلي والحاجة إلى تحديثه وتوسيعه، وبرزت كذلك قضية عدم تمكين مجلس الخدمات وقلة الموارد المتاحة. وفيما يلي سرد لأهداف القضايا في الجدول 4.1 ومؤشرات القياس والقيم الحالية في الجدول 4.2.

##### جدول 4.1: القضايا ذات الأولوية والأهداف

القضية	الأهداف المقترحة
ضعف التخطيط وانتشار البناء العشوائي والبناء متعدد الاستعمالات	تحديث المخططات الهيكلية والتصوير الجوي للجمع
	تطوير مخططات تسوية وتنظيم لتشمل كل التجمعات السكنية
عدم تمكين مؤسسة مجلس الخدمات وقلة الموارد المتاحة (الدعم الحكومي، الجباية)	تطوير الهيكلية والنظام الداخلي للمجلس كمؤسسة
	توفير البنية التحتية والكوادر المؤهلة الخاصة بالدفاع المدني وإدارة الكوارث وخطط إدارة الكوارث
	تقوية مجلس الخدمات المشترك كمؤسسة فعالة وكفاءة
	تعزيز الدعم الحكومي ونظام الجباية
	تعزيز التعاون والتنسيق مع البلديات والهيئات المجاورة

(مرفق رقم 3)

##### جدول 4.2: القضايا والأهداف ومؤشرات القياس

القضية	الأهداف المقترحة	المؤشر	القيمة	المصدر	
ضعف التخطيط وانتشار البناء العشوائي والبناء متعدد الاستعمالات	تحديث المخططات الهيكلية والتصوير الجوي للمجلس	وجود مخطط هيكل مصادق عليه	لا يشمل جميع التجمعات	مجلس الخدمات	
		مساحة الريف الكلية	90000 دونم	مديرية الحكم المحلي ومجلس الخدمات	
		مساحة الريف الخاضع لمخططات تنظيم هيكلية	22500 دونم	مديرية الحكم المحلي ومجلس الخدمات	
	تطوير مخططات تسوية وتنظيم لتشمل كل التجمعات السكنية	وجود تصوير جو حديث	لا يوجد		مديرية الحكم المحلي ومجلس الخدمات
		نسبة التزام المواطن بالترخيص والمخططات الهيكلية	10%		مديرية الحكم المحلي ومجلس الخدمات
		وجود مخطط تسوية أراضي	جاري العمل عليه لمناطق ب – سياسيا		مديرية الحكم المحلي ومجلس الخدمات
		عدد الاحواض التي تم تنزيل المعلومات التنظيمية عليها قبل عرضها للاعتراض	صفر		مديرية الحكم المحلي ومجلس الخدمات
		المساحات المخصصة لكل استخدام (الأراضي الزراعية، الأراضي السكنية، الأراضي الصناعية/حرفية وصناعات خفيفة، الأراضي التجارية، أراضي الغابات)	نسبة الأراضي السكنية: 16.5% تجاري: 0% صناعي: 5%		مديرية الحكم المحلي ومجلس الخدمات

	سكن زراعي: %7.96			
مديرية الحكم المحلي ومجلس الخدمات	6	عدد المنشآت الصناعية القائمة داخل التجمعات السكنية		
مديرية الحكم المحلي ومجلس الخدمات	%40	نسبة اختلاط الاستعمالات لمناطق السكن مع المزارع الحيوانية الكبيرة		
مجلس الخدمات	26	عدد موظفين المجلس	تطوير الهيكلية والنظام الداخلي للمجلس كمؤسسة	عدم تمكين مؤسسة مجلس الخدمات وقلة الموارد المتاحة (الدعم الحكومي، الجباية)
مجلس الخدمات	3	عدد المهندسين		
مجلس الخدمات	3	عدد المحاسبين		
مجلس الخدمات	2	عدد موظفين الادارة وشؤون الموظفين		
مجلس الخدمات	لا يوجد	النظام الداخلي المتبع في مجلس الخدمات		
مجلس الخدمات	7	الهيئة الادارية		
مجلس الخدمات	15	الهيئة العمومية		
مجلس الخدمات	15	عدد المجالس القروية تحت لواء مجلس الخدمات		
مجلس الخدمات	0	عدد مراكز خدمة جمهور		
مجلس الخدمات	متوسط	وضوح الإجراءات		
مجلس الخدمات	لا يوجد	توفر هيكلية إدارية في المجلس تلبى الاحتياجات الادارية و المالية و الفنية		
مجلس الخدمات	متوسط	مستوى عملية التوثيق للعمل والمراسلات		
مجلس الخدمات	ضعيف	تنظيم الارشفة		
مجلس الخدمات	لا يوجد	وجود مركز دفاع مدني +طوارئ	توفير البنية التحتية والكوادر المؤهلة الخاصة بالدفاع المدني وإدارة الكوارث وخطط إدارة الكوارث	
مجلس الخدمات	لا يوجد	عدد مراكز الشرطة في التجمع		
مجلس الخدمات	ضعيف	مستوى الامن في منطقة الريف		
مجلس الخدمات	ضعيف	مستوى التخطيط لإدارة الكوارث		
مجلس الخدمات	0	نسبة الدعم الحكومي السنوي = 0	تعزيز الدعم الحكومي ونظام الجباية	
مجلس الخدمات	%81	نسبة دخل المجلس من المياه/2014		
مجلس الخدمات	%3	نسبة دخل المجلس من التنظيم والبناء/2014		
مجلس الخدمات	%9	نسبة دخل المجلس من النفايات/2014		
مجلس الخدمات	%7	نسبة دخل المجلس من مصادر اخرى/2014		
مجلس الخدمات	%23	نسبة الجباية لسنة 2014		
مجلس الخدمات	4	عدد البلديات المحيطة بالمجلس	تعزيز التعاون والتنسيق مع البلديات و الهيئات المجاورة	
مجلس الخدمات	متوسط	عدد اتفاقيات التعاون مع البلديات المحيطة		
مجلس الخدمات	2	عدد المشاريع المشتركة		
مجلس الخدمات	متوسط	عدد الانشطة المشتركة		

(مرفق رقم 4)

### المرفقات:

- مرفق رقم (1): قوائم الحضور
- مرفق رقم (2): الرؤية التنموية
- مرفق رقم (3): الأهداف التنموية
- مرفق رقم (4): مؤشرات القياس
- مرفق رقم (5): الصور

## مرفق رقم 1: قائمة الحضور



## إعداد الخطة الإستراتيجية للتنمية والاستثمار والخطة المكانية – ريف دورا

### قائمة الحضور

### لقاء العمل المكثف لإنجاز مهام الخطة الإستراتيجية

مكان الاجتماع: أريحا/ القرية السياحية

الساعة: 9:30 صباحا

التاريخ: 2016/01/16

الرقم	الاسم	البلدة	الدور في الخطة الإستراتيجية	رقم الهاتف	الايمل
1	منار محمد الدردور	ريفيك	-	0595394985	
2	ياسر محمد جويش	حما	-	0599885069	
3	محمد سالم عمرو	مدية	-	0598933404	
4	جمال ياسين العطار	ضفة	-	0599479372	
5	عبدالله محمد العكر	ريفيك	-	0595699168	
6	دعبله ياسين العكر	دوقا	-	0696043944	m4444444444@gmail.com
7	محمد العكر	حما	-	0599260943	
8	فهد بن يوسف قنديل	أريحا	مستشار	0599479416	giz-faisal@gmail.com
9	ناريمان محمد دودان	عجلون	-	0595291256	



الرقم	الاسم	البلدة	الدور في الخطة الإستراتيجية	رقم الهاتف	الاييميل
10	محمد نايف كايح	دورا	—	0599599830	iman-1987@hotmail.com
11	ياسر ابو عوض	دورا	—	0968906067	
12	احمد سليمان الزنادنة	الرافضه/دورا	—	0543201292	alranalshay@yaho.com
13	محمد صابو السمر	الرافضه/دورا	—	0598660142	—
14	فارس جسد ابو عوض	الصره	—	0598553546	—
15	هاشم محمد كاسر الهيس	دورا	المقر الرئيسي	054840715	—
16	عماد حيدر	دورا	—	0568-683838	—
17	رانيا مصطفى المصري	الصره/دورا	5	0599648971	—
18	م. جمال عبد رباع	الصره/الجل/كيس	منسق	0598787320	ismailrfa/Malg.pna.ps
19	م. طارق اسعد	دورا	منسق	0568806088	—
20	ر. عبد الرحمن كحلواني	—	مخطط	0525356436	halawani.qbed@gmail.com
21	خالد صوي	CEP	مخطط استراتيجي	—	—
22	سوزن السله	CEP	صفحة الترحيب	02/2955656	—
23	م. محمد الحليان	CEP	استراتيجي	0598113311	—





الرقم	الاسم	البلدة	الدور في الخطة الإستراتيجية	رقم الهاتف	الايمل
24	عفاف بوسن عمرو	دورا		0598933416	
25	شاهر سالم ابولندر	ابوالعجا/دورا	مهندس	0599200816	
26	محمد ابو حور	المير	رئيس بلدية	05992632245	
27	ميان عايد عمر فتاح اعظم	الاعور	عضو لجنة	0599712476	
28	محمد خوزن عيسى	صربا القوار	رئيس	0599938490	
29	عمر احمد شامر دوديه	البرج - البرج	عضو مجلس	0595241121	myassar.dodech@hahmicl.com
30	كريم ابراهيم	مركز الهندسة والتخطيط	مهندس	2955655	bassem@cep-palestine.com
32					
33					
34					
35					
36					
37					

## مرفق رقم 2: الرؤية



رؤية مجلس الخدمات المشترك - ريف دورا

” ريف متطور وآمن ومنظّم وحيذاب يتمتع  
بخدمات شاملة وفعالة لرواهن منتهي بادارة  
رشيده وكفوة.“

## مرفق رقم 3: الأهداف التنموية

# ريفي دورا / لجنة تخطيط



مجلس الخدمات المشترك للتخطيط والتطوير ريف دورا ٢٠١٤  
Joint Council for Services, Planning and Development JCSPD

Municipal Development & Lending Fund  
صندوق تطوير وإقراض البلديات



دولة فلسطين  
وزارة الحكم المحلي



## مشروع الخطة الإستراتيجية للتنمية والاستثمار والخطة المكانية مجلس الخدمات المشترك للتخطيط والتطوير - ريف دورا

مجال البنية التحتية		
الأهداف المتفق عليها	الأهداف المقترحة	القضية
✓	زيادة كفاءة شبكة الطرق والمواصلات العامة	①
✓	توسيع نطاق تغطية وتحسين حالة ووضعية أنظمة التوليد وشبكات توزيع الكهرباء	④
✗	استغلال الطاقة المتجددة	✗
✓	زيادة كفاءة نظام التوزيع ومستوى التغطية لشبكة المياه لتشمل جميع التجمعات	③
✓	تقليل نسبة الفاقد وتحسين أداء شبكة المياه	ضعف مستوى البنية التحتية والخدمات وتشمل شبكة الطرق وشبكة الكهرباء وشبكة المياه وتصريف مياه الأمطار والصرف الصحي
	تحسين وضعية تصريف مياه الأمطار	✗
✓	توفير وتحسين آليات للتخلص السليم من المياه العادمة	②
✓	تحسين إدارة قطاع النفايات الصلبة	⑤
✓	توسيع نطاق تغطية خدمة النفايات لتشمل جميع تجمعات المجلس	⑥
		تدني مستوى خدمة النفايات الصلبة وعدم توفرها في بعض القرى



## مشروع الخطة الإستراتيجية للتنمية والاستثمار والخطة المكانية مجلس الخدمات المشترك للتخطيط والتطوير – ريف دورا

المجال الاجتماعي		
الأهداف المتفق عليها	الأهداف المقترحة	القضية
✓	سد النقص في عدد المنشآت التعليمية (المدارس، الكليات، الرياض...)	ضعف البنية التحتية لقطاع التعليم بما يتضمن المؤسسات التعليمية والمرافق والكوادر والوسائل التعليمية
✓	سد النقص في مرافق المدارس وتحسين حالتها (غرف صفية، غرف متعددة الأغراض، مختبرات، وحدات صحية إلخ..)	
✓	سد النقص في الأجهزة التعليمية ورفع مستوى الوسائل التعليمية	
✓	رفع مستوى الكوادر التعليمية	
✓	توفير مدارس صناعية ومهنية ومركز تدريب مهني	
✓	سد النقص في المرافق الطبية (المراكز الصحية / المستشفيات/ مختبرات طبية/ مراكز أشعة/ مركز طوارئ/ صيدليات)	ضعف مستوى الخدمات والمرافق الصحية والوعي الصحي
	رفع مستوى الخدمات الصحية	
✓	سد النقص في عدد المراكز الثقافية والشبابية وزيادة فعاليتها	ضعف البنية التحتية للمرافق الثقافية والرياضية والمراكز التي تعنى بالفئات المهمشة
✓	سد النقص في عدد النوادي الرياضية والملاعب وتحسين المرافق الموجودة وإعادة تأهيلها	
✓	بناء قدرات الهيئات الادارية في المراكز الشبابية والعاملين في المؤسسات الحكومية ذات الصلة	
✓	زيادة عدد الكوادر التدريبية في قطاع الرياضة ورفع مستوى كفاءتهم	
	تفعيل دور الشباب في المجتمع من خلال الجمعيات الشبابية	
	زيادة عدد ورفع مستوى البنية التحتية الخاصة برعاية الفئات المهمشة كالمسنين وذوي الإعاقة (مراكز متكاملة لرعايتهم ومراكز استشارية نفسية وقانونية	
	زيادة تمكين المرأة من خلال زيادة الوعي العام بشأن قضاياها وخلق فرص عمل خاصة بالنساء	





مجلس الخدمات المشترك للتخطيط والتطوير ريف دورا H-4  
Joint Council for Services, Planning and Development JCSPD

Municipal Development & Lending Fund  
صندوق تطوير وإقراض البلديات



دولة فلسطين  
وزارة الحكم المحلي



مشروع الخطة الإستراتيجية للتنمية والاستثمار والخطة المكانية  
مجلس الخدمات المشترك للتخطيط والتطوير – ريف دورا

مجال الإدارة والحكم الرشيد		
الأهداف المتفق عليها	الأهداف المقترحة	القضية
✓	① تعزيز التخطيط المكاني والفيزيائي المشترك	ضعف التخطيط وانتشار البناء العشوائي والبناء متعدد الإستعمالات
	تحديث المخططات الهيكلية والتصوير الجوي للمجلس	
✓	② تطوير مخططات تسوية وتنظيم لتشمل كل التجمعات السكنية	
✓	تحسين توزيع استخدام الأراضي وحل مشكلة تداخل استخدامات الأرض وتوزيعها بشكل عشوائي	
✓	تنظيم الامتداد والتوسع العمراني والبناء	
	③	
✓	④ تطوير هيكلية ونظام داخلي مؤسسي ونظام الإدارة	عدم تمكن مؤسسة مجلس الإدارة وقلة الموارد
✓	توفير البنية التحتية والكوادر المؤهلة الخاصة بالدفاع المدني وإدارة الكوارث وخطط إدارة الكوارث	
	زيادة الوعي العام بإدارة الكوارث	
✓	⑤ تعزيز النظم الكمبيوتر ونظام الجباية	ضعف الاهتمام بتعزيز مبادئ الإدارة والحكم الرشيد
	⑥ التعامل مع البلديات المتخلفة الجاوية	المتميزة له (النم الكمبيوتر الجباية)

## مرفق رقم 4: مؤشرات القياس

0.12/1/17

الموسمات لقطاع البيع الحثيث  
\* احوال الفرقة المحتاج لتقوية


تقوية الفرق المحتاج للتقوية  
\* احوال الفرقة المحتاج للتأهيل والاصيانة  
X احوال الفرقة المحتاج للتأهيل والاصيانة

2 \* زيادة عمق الفرقة من المياه من 10 الى 15 متر للفرد الواحد  
\* زيادة عدد خزانات ~~المياه~~ الرئيسية  
\* زيادة عدد ابار اجمع المنزلية ~~والعامة~~  
\* تقوية خدمة المياه الى سكان الريف

3 \* تقوية سبل المجاري العامة المياه من الريف  
\* تكميل شبكات صرف صحي

4 \* تقوية خدمة النفايات البلدية  
\* خدمت شبكات الكهرباء القائمة - تأهيل الشبكات القديمة  
\* زيادة قدرات المحولات الكهربائية  
\* نسبة استفاد الطاقة المتجددة .





المجال الاقتصادي				
المشاريع	القيمة الحالية	المؤشر	الأهداف المقترحة	القضية
	20 مركزين في المجد+المجالس القروية+مركز خدمات في بيت الروش +مركز ثقافي في الرماضين +نادي رياضي	عدد المنشآت الخدمائية ✓	تطوير البنية التحتية الخدمائية والتجارية وتعزيز التعاون بين القطاع العام والخاص لتطوير القطاع الاقتصادي ومنشآته	عدم وجود بنية تحتية مناسبة للنشاط الاقتصادي وضعف الاهتمام بقطاعات الصناعة والتجارة والسياحة
	2 محطة بنزين -كرزة محطة توزيع غاز- شاهين	عدد المنشآت التجارية ✓		
	0	عدد البنوك		
	20% متوسط	نسبة الايدي العاملة التي تعمل خلف الخط الاخضر ✓		
	20% متوسط	نسبة العاملين في القطاعات الخدمية ✓		
	20% ضعيف	نسبة مساهمة المرأة في القطاعات الاقتصادية المختلفة ✓		
	15% متوسط	نسبة العاملين في قطاع التجارة والخدمات ✓		
	10%	نسبة توجه السكان نحو مشاريع الاسكان في الريف ✓		
	25%	نسبة توجه السكان نحو مشاريع الاسكان في المدن الأخرى ✓		
	3 مصنع الانابيب-المستقبل في حذب العلقه/مصنع صابون المجد/ جلفنة	عدد المنشآت الصناعية ✓	تطوير البنية التحتية الخاصة بالصناعة والصناعات زراعية	
	7 مصنع طوب في المجد/ 2 مصنع طوب في الصرة/مصنع شايش	عدد المنشآت المتعلقة بالصناعات الإنشائية ✓		
	5% متوسط	نسبة العاملين في قطاع الصناعة ✓		
	2+4	عدد المنشآت الصناعية القائمة داخل التجمعات السكنية ✓		
	34	عدد المواقع الأثرية الرئيسية وتوزيعها ✓	تطوير وزيادة الاهتمام بقطاع	
	أسماؤها: خربة رابود-خربة الجوف- خربة			



مجلس الخدمات المشترك للتخطيط والتطوير رفح نون 4  
Joint Council for Services, Planning and Development JCSPD

Municipal Development & Lending Fund  
صندوق تطوير واقراض البلديات



دولة فلسطين  
وزارة الحكم المحلي



### المجال الاقتصادي

المشروع	القيمة الحالية	المؤشر	الأهداف المقترحة	القضية
	حذب الفوار - خربة دير رازح- خربة كرمة- خربة طرامة- بئر خرسة- خربة امريش- الرسم/عبدة- قلعة البرج-قصر سلامة علي-خربة بيت مرسم- خربة العلقة العليا- خربة العلقة التحتا- بئر العلقة التحتا بئر العلقة الفوقا بئر قيس - كنيس طواس- خربة سكا- كنيسة البيرة - خربة ابو العسجا- خربة ابو الغزلان -خربة كرزة- خلة العقدة- قبة المرج- حذب العلقة- الصرة- امرة - بيارة دير العسل-كنيسة بيت الروش التحتا-كنيسة عسيلة-مقام ابو طوق- حجارة المسخطين		السياحة وخاصة السياحة التراثية	
	0	عدد المنشآت السياحية ✓		
	14936.7	مساحة الأراضي الزراعية / دونم ✓	زيادة مساحة الأراضي الزراعية وتأهيلها	ضعف الاهتمام بقطاع الزراعة والثروة الحيوانية
	336.5	مساحة الأراضي الزراعية المروية / دونم ✓	✓	
	37486	مساحة الأراضي الزراعية البعلية / دونم ✓	✓	
	20000 دونم غير مستصلحة	توفر أراضي قابلة للاستصلاح ✓	✓	
	ضعيف	توفر مياه للزراعة ✓	✓	
	%10	نسبة العاملين في القطاع الزراعي ✓	تحسين وتطوير المنتجات الزراعية وتسويقها	
	4 معصرة المجد الحديثة/ معصرة ابو شرار/بيت الروش مشتل/مشتل سعي	عدد المنشآت الزراعية ✓		
	1731 راس 7مزارع في حذب العلقة وواد الكلاب وهي مكرهة صحية ومصدر ازعاج بيئي للمواطنين/1 مزرعة في دير العسل التحتا/3	عدد الأبقار ✓	تطوير قطاع الثروة الحيوانية ✓	



المجال الاجتماعي				
المشروع	القيمة الحالية	المؤشر	الأهداف	القضية
بناء مدارس للإناث في المناطق ذات المدارس المختلطة (حسب الجدول)	الرجوع لجدول البيانات والتقييمات	- التوزيع الجغرافي لمدارس التجمع (المسافة ونطاق الخدمة) - عدد المدارس/ عدد المواطنين - العامل الثقافي للمنطقة	سد النقص في عدد المنشآت التعليمية (المدارس، الكليات)	ضعف البنية التحتية لقطاع التعليم بما يتضمن المؤسسات التعليمية والمرافق والكوادر والوسائل التعليمية
	الرجوع لجدول البيانات والتقييمات	- مستوى مرافق التعليم والمدارس وإمكاناتها الاستيعابية	سد النقص في مرافق المدارس وتحسين حالتها (غرف صفية، غرف متعددة الأغراض، مختبرات، وحدات صحية إلخ..)	
بناء غرف صفية عدد 50 وتوزع على المدارس حسب الجدول بناء 15 مختبرات مدرسية بناء 15 وحدة صحية		-	سد النقص في مرافق المدارس وتحسين حالتها (غرف صفية، غرف متعددة الأغراض، مختبرات، وحدات صحية إلخ..)	
بناء مدرسة مهنية وصناعية في الريف الشرقي وأخرى في الغربي			توفير مدارس صناعية ومهنية ومركز تدريب مهني	
بناء مركز تدريب مهني بالريف				





### المجال الاجتماعي

المشروع	القيمة الحالية	المؤشر	الأهداف	الفضية
تأهيل المركز الصحي الموجود في دير العسل الفوقا بحيث يشمل جميع التخصصات ودوام كامل توفير مركز صحي متكامل في منطقة متوسطة يشمل جميع التخصصات مع دوام كامل وسيارة اسعاف	الرجوع لجدول البيانات والتقييمات	- عدد المراكز الصحية/ مواطن - عدد المستشفيات لكل مواطن	سد النقص في المرافق الطبية (المراكز الصحية / المستشفيات/ مختبرات طبية/ مراكز أشعة/ مركز طوارئ/ صيدليات)	ضعف مستوى الخدمات والمرافق الصحية والوعي الصحي
	الرجوع لجدول البيانات والتقييمات	- إجمالي عدد الأطباء - إجمالي عدد العاملين في القطاع الصحي - مستوى الخدمات الصحية	رفع مستوى الخدمات الصحية	
تأهيل وتفعيل المراكز الشبابية والثقافية في الريف الشرقي والغربي	الرجوع لجدول البيانات والتقييمات	- عدد المكتبات - عدد النوادي والمراكز الثقافية والفنية - عدد مراكز أطفال - مستوى الاهتمام بالثقافة والتراث	سد النقص في عدد المراكز الثقافية والشبابية وزيادة فعاليتها	ضعف البنية التحتية للمرافق الثقافية والرياضية والمراكز التي تعنى بذوي الاحتياجات الخاصة
عمل حديقة عامة ومنتزه ومتحف سياحي في الريف	الرجوع لجدول البيانات والتقييمات	- عدد الملاعب الرياضية - عدد النوادي الرياضية - عدد الحدائق العامة	سد النقص في عدد النوادي الرياضية والملاعب وتحسين المرافق الموجودة وإعادة تأهيلها	



مجلس الخدمات المشترك للتخطيط والتطوير ريف دورا H-4  
Joint Council for Services, Planning and Development JCSPD

Municipal Development & Lending Fund  
صندوق تطوير وإقراض البلديات



دولة فلسطين  
وزارة الحكم المحلي



### المجال الاجتماعي

المشروع	القيمة الحالية	المؤشر	الأهداف	الفضية
بناء مركز تأهيل ذوي الإعاقة في الريف الشرقي والغربي	الرجوع لجدول البيانات والتقييمات	<ul style="list-style-type: none"><li>- عدد الجمعيات النسوية</li><li>- عدد المراكز التي تعنى بذوي الإعاقة</li><li>- مستوى الحماية الاجتماعية والتمكين</li><li>- عدد الجمعيات الزراعية</li></ul>	<ul style="list-style-type: none"><li>- زيادة عدد ورفع مستوى البنية التحتية الخاصة برعاية الفئات المهمشة كالمسنين وذوي الإعاقة (مراكز متكاملة لرعايتهم ومراكز استشارية نفسية وقانونية</li></ul>	
إنشاء جمعية نسوية في الريف الشرقي وتفعيل جمعيات الريف الغربي	الرجوع لجدول البيانات والتقييمات	<ul style="list-style-type: none"><li>- عدد الجمعيات النسوية</li><li>- نسبة مساهمة المرأة في القطاعات الاقتصادية المختلفة</li></ul>	<ul style="list-style-type: none"><li>- زيادة تمكين المرأة من خلال زيادة الوعي العام بشأن قضاياها وخلق فرص عمل خاصة بالنساء</li></ul>	



مجال الإدارة والحكم الرشيد

المشروع	القيمة الحالية	المؤشر	الأهداف المقترحة	القضية
تحديث المخطط = البراكين وتوسيع الخطوط الكالار صحراء مشروع الطابو	الرجوع لجدول البيانات والتقييمات	وجود مخطط هيكل مصادق عليه وجود تصوير جوي حديث	تحديث المخططات الهيكلية والتصوير الجوي للمجلس	ضعف التخطيط وانتشار البناء العشوائي والبناء متعدد الاستعمالات
	الرجوع لجدول البيانات والتقييمات	وجود مخطط تسوية أراضي معدل مساحة المنطقة المخططة	تطوير مخططات تسوية وتنظيم لتشمل كل التجمعات السكنية	
	الرجوع لجدول البيانات والتقييمات	المساحات المخصصة لكل استخدام (الأراضي الزراعية، الأراضي السكنية، الأراضي الصناعية/حرفية وصناعات خفيفة، الأراضي التجارية، أراضي الغابات)	تحسين توزيع استخدام الأراضي وحل مشكلة تداخل استخدامات الأرض وتوزيعها بشكل عشوائي	
	الرجوع لجدول البيانات والتقييمات	عدد المنشآت الصناعية القائمة داخل التجمعات السكنية نسبة اختلاط الاستعمالات لمناطق السكن مع المزارع الحيوانية الكبيرة	تنظيم الامتداد والتوسع العمراني والبناء	
مركز دفاع مدني مركز دفاع مدني	ضعيف	مدى التزام المواطنين بالتراخيص	تطوير هيكلية ونظام داخلي مؤسسي ونظام الإدارة	ضعف الاهتمام بتعزيز مبادئ الإدارة والحكم الرشيد عدم تكافؤ مؤسسة مجلسات...
	ضعيف	سهولة الحصول على الخدمات	شورية مجلس الإدارة مجاله وخبرته	
	متوسط	وضوح الإجراءات		
	ضعيف	وضوح الهيكلية الإدارية		
	جيد	مستوى عملية التوثيق للعمل والمراسلات		
	ضعيف/ميد	تنظيم الارشفة		
	لا يوجد	وجود مركز دفاع مدني + طوارئ	توفير البنية التحتية والكوادر المؤهلة الخاصة بالدفاع المدني وإدارة الكوارث وخطط إدارة الكوارث	
	لا يوجد	مراكز الشرطة		
ضعيف	مستوى الامن في منطقة الريف (مخازن)			
ضعيف	مستوى التخطيط لإدارة الكوارث			

البلدية طلبها التمتع بالمشروع  
(البنية التحتية)  
تطوير المنطقة، البنية التحتية  
(ادارية، صحية، تعليمية) طلبها التمتع  
بمجاله وخبرته

تطوير هيكلية ونظام داخلي مؤسسي  
شورية مجلس الإدارة  
مجاله وخبرته  
مركز الصندسة والتخطيط  
center for engineering and planning  
مركز الدفاع المدني  
مركز الدفاع المدني  
مركز الدفاع المدني

## مرفق رقم 5: الصور









